



Version web

Ville de Locronan

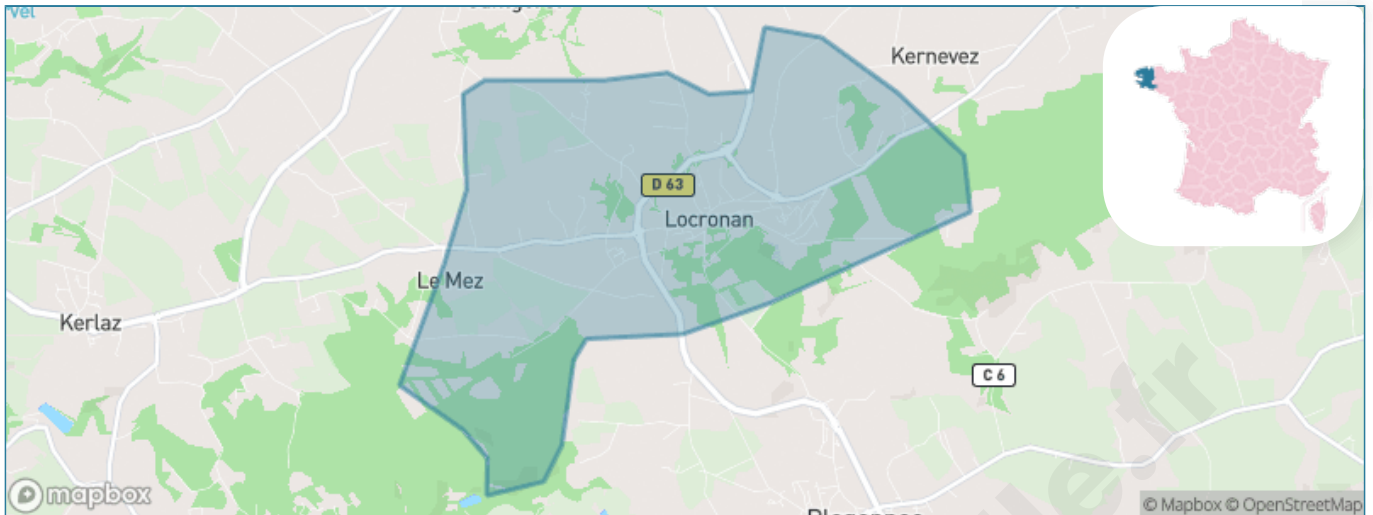
Présenté par



Sommaire

Situation géographique	3
Statistiques sur la population	4
Evolution du nombre d'habitants	4
Tranche d'âge	5
0-14 ans	5
15-29 ans	5
30-44 ans	5
45-59 ans	5
60-74 ans	5
75-89 ans	5
90 ans et +	5
Activité professionnelle	5
Agriculteurs	5
Artisans, Commerçants	5
Cadres et sup.	5
Professions intermédiaires	5
Employé	5
Ouvrier	5
Retraité	5
Autres	5
Niveau de diplôme	6
Sans diplôme ou CEP	6
Brevet, BEPC, DNB	6
CAP-BEP ou équivalent	6
BAC ou équivalent	6
BAC+2	6
BAC+3 ou +4	6
BAC+5 ou plus	6
Composition des ménages	6
Couple sans enfant	6
Couple avec enfant(s)	6
Famille monoparentale	6
Colocation / Autre	6
Personnes seules	6
Profils électoraux	7
Premier tour	7
Sécurité	8
Evolution du nombre d'infractions	8
Pour comparer	9
Services à la population	10
Commerce	10
Éducation	10
Villes autour de Locronan	11

Situation géographique



i Informations clés

- **Région** : Bretagne
- **Département** : Finistère
- **Code postal** : 29180
- **Superficie** : 8 km²



Statistiques sur la population



Nombre d'habitants

829



Age moyen

47 ans



Pop active

41.9%



Taux chômage

7.9%



Pop densité

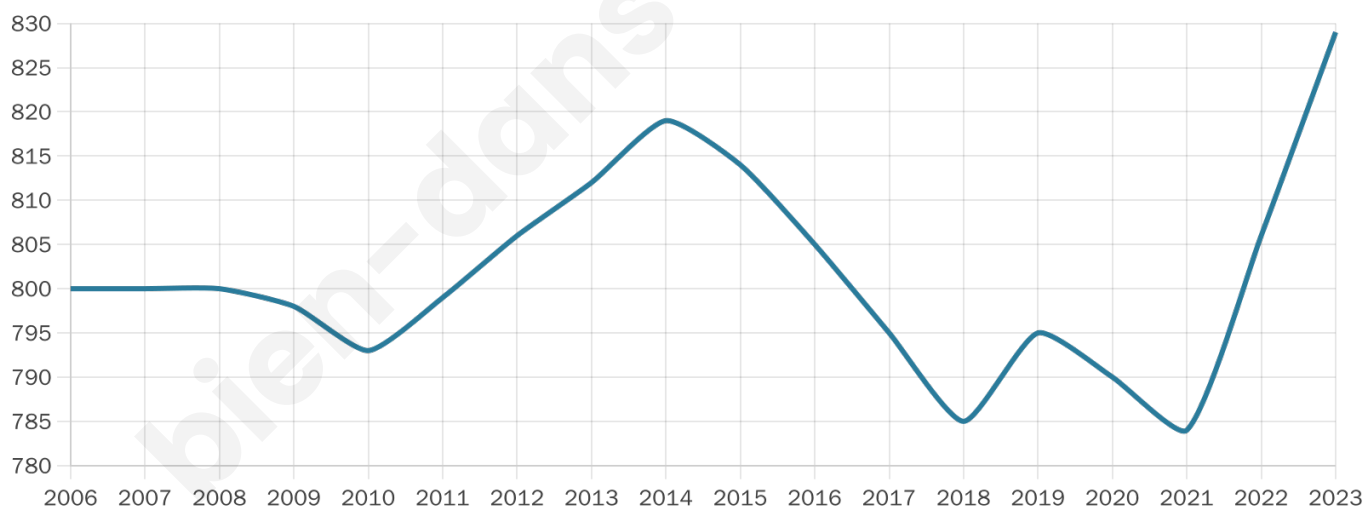
104 h/km²



Revenu moyen

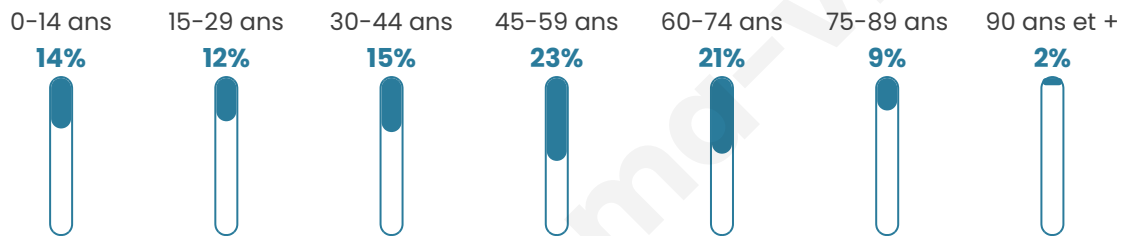
24 240 €/an

Evolution du nombre d'habitants

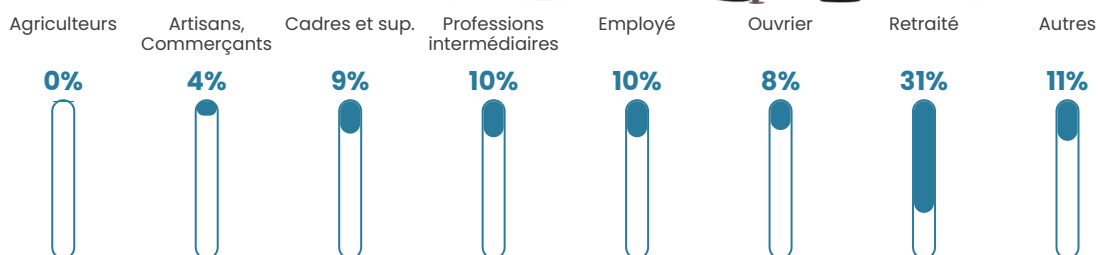


Sources : Institut national de la statistique et des études économiques (insee) selon Les dernières parutions officielles de 2024 portant sur les années 2020, 2021 et 2022.

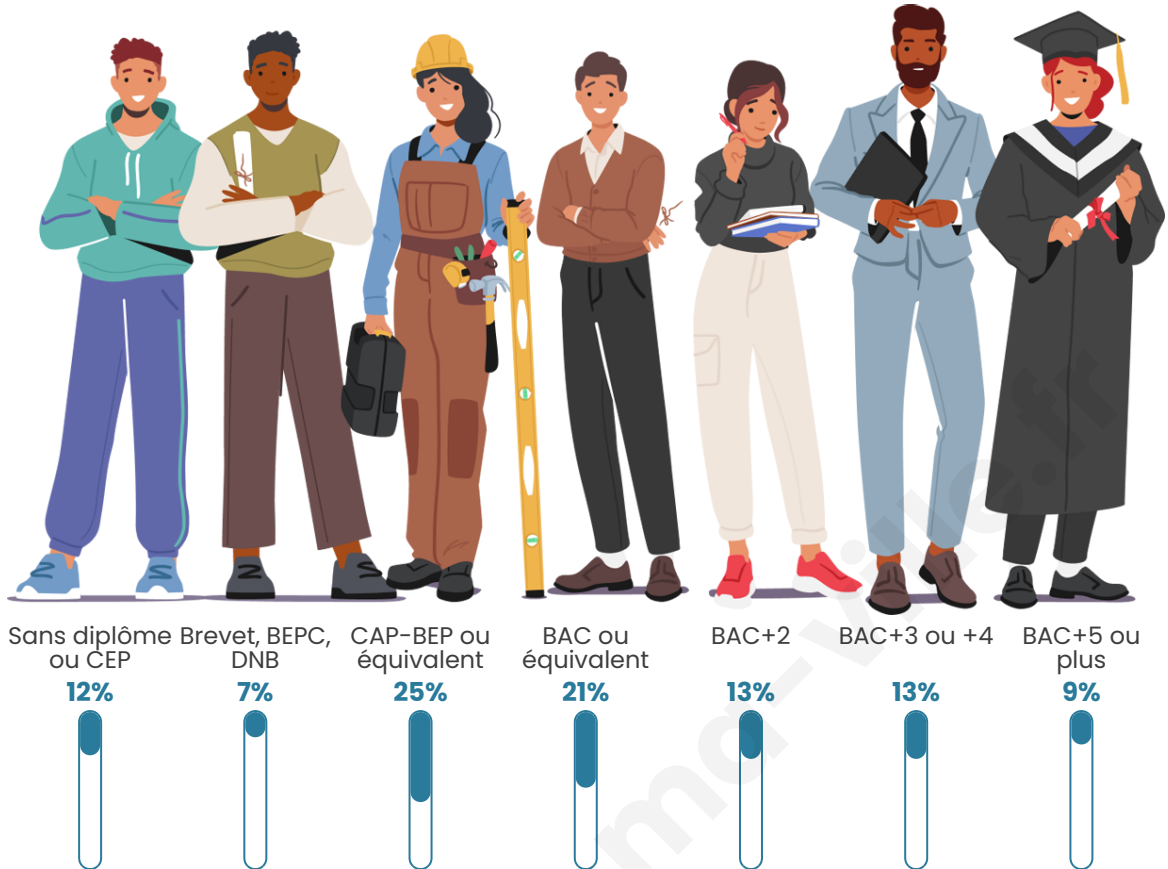
Tranche d'âge




Activité professionnelle



Niveau de diplôme













Composition des ménages



Profils électoraux

Premier tour

	Emmanuel MACRON	25.04 %
	Jean-Luc MÉLENCHON	24.72 %
	Marine LE PEN	14.65 %
	Yannick JADOT	9.29 %
	Jean LASSALLE	5.67 %
	Éric ZEMMOUR	5.20 %
	Valérie PÉCRESE	5.20 %
	Fabien ROUSSEL	2.68 %
	Anne HIDALGO	2.52 %
	Nicolas DUPONT- AIGNAN	2.20 %
	Philippe POUTOU	1.57 %
	Nathalie ARTHAUD	1.26 %



757 inscrits

Participation : 85.34%

Votes blancs : 1.24%

Votes nuls : 0.46%

Second tour

	Emmanuel MACRON	66,61 %
	Marine LE PEN	33,39 %

757 inscrits

Participation : 83.88%

Votes blancs : 10.24%

Votes nuls : 4.41%

Sécurité



Agressions physiques / sexuelles

0



Cambriolages

0



Vols / dégradations

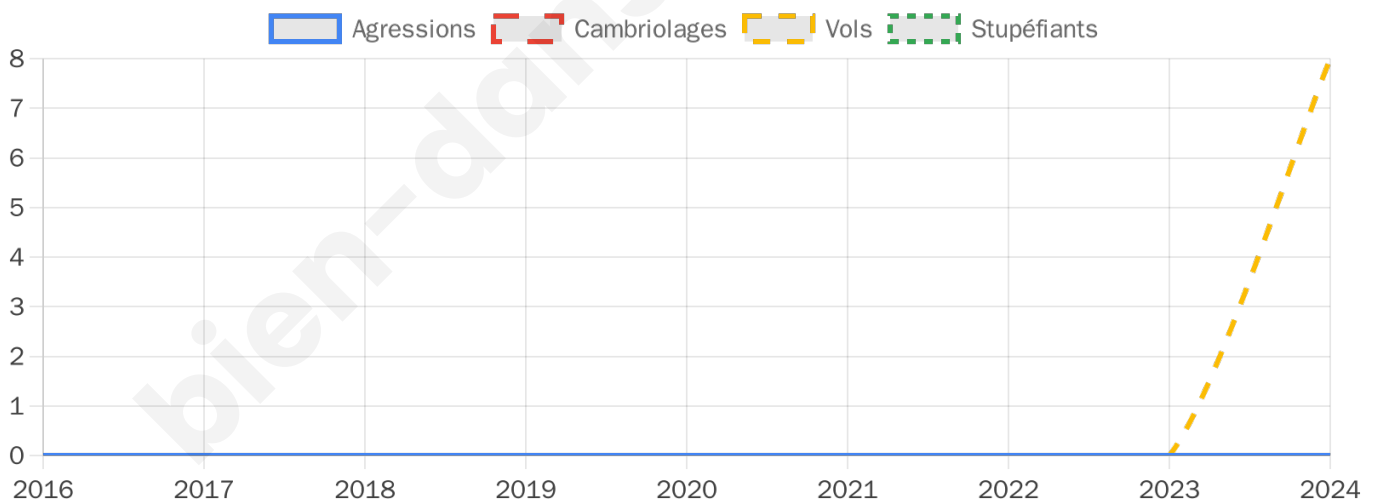
8



Stupéfiants

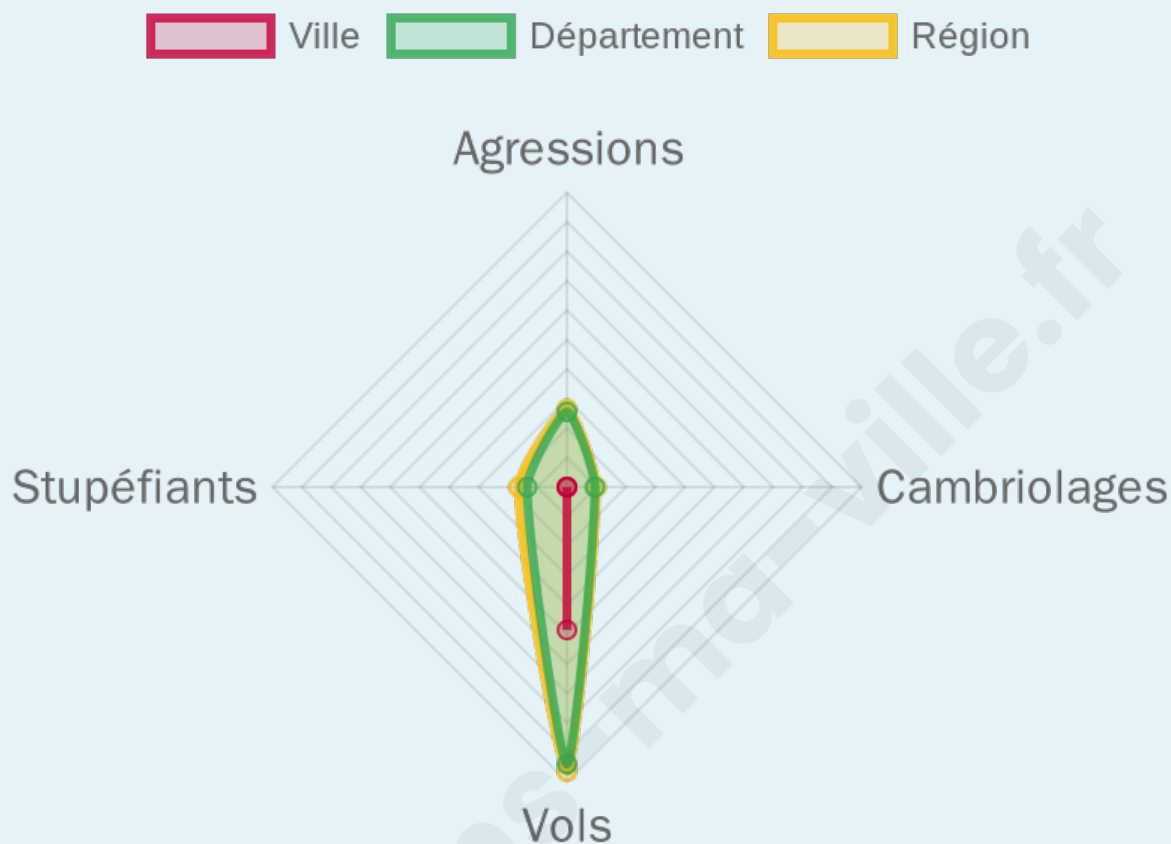
0

Evolution du nombre d'infractions



Pour comparer

(en proportion du nombre d'habitants)



Sources : Bases statistiques communale, départementale et régionale de la délinquance enregistrée par la police et la gendarmerie nationales selon les dernières parutions officielles de 2025 portant sur l'année 2024 ([data.gouv](https://data.gouv.fr)).

Agressions physiques / sexuelles : Violences sexuelles, coups et blessures volontaires intrafamiliaux, coups et blessures volontaires, autres coups, blessures volontaires et vols violents sans arme.

Cambriolages : Cambriolages de logements.

Vols : Vols avec armes, vols d'accessoires sur véhicules, vols dans les véhicules, vols de véhicules, vols sans violence contre des personnes, destructions, dégradations volontaires et escroqueries.

Stupéfiants : Trafic de stupéfiants dont (AFD) et usage de stupéfiants.

Services à la population



Commerce

Hypermarché	X Plogonnec 3km
Supermarché	X Douarnenez 8km
Superette	X Plonévez-Porzay 3km
Boulangerie	2
Boucherie	X Plonévez-Porzay 3km
Restaurant	11
Garage	X Plogonnec 3km
Station-service	X Plogonnec 2km
Banque	X Plogonnec 3km
La poste	X Plogonnec 4km
Coiffeur	1
Tabac	X Douarnenez 11km
Bars / discothèque	1
Bibliothèque	1
Cinéma	X Douarnenez 10km
Vétérinaire	X Plogonnec 3km



Santé

Pharmacie	X Plogonnec 3km
Hôpital	X Douarnenez 9km
Laboratoire d'analyses médicales	X Douarnenez 9km
Etablissement pour handicapé	X Plogonnec 2km
EHPA	X Plogonnec 2km
Médecin	1
Dentiste	X Plonévez-Porzay 4km
Chirurgien	X Quimper 13km
Dermatologue	X Plonéis 11km
Anesthésiste	X Quimper 13km
Gastro-entérologue	X Douarnenez 10km
Gynécologue	X Quimper 13km
Cancérologue	X Brest 38km
Neurologue	X Quimper 13km
Ophthalmologue	X Douarnenez 9km
ORL	X Quimper 13km
Cardiologue	X Quimper 15km
Pédiatre	X Douarnenez 11km
Pneumologue	X Quimper 15km
Psychologue	X Châteaulin 13km
Radiologue	X Douarnenez 9km
Rhumatologue	X Quimper 15km
Sage-femme	X Plogonnec 2km



Éducation

Crèche	X Plogonnec 2km
Ecole maternelle Public	X Quimper 13km
Ecole maternelle Privé	X Douarnenez 9km
Ecole primaire Public	1
Ecole primaire Privé	X Plogonnec 3km
Collège Public	X Douarnenez 9km
Collège Privé	X Douarnenez 10km
Lycée Public	X Douarnenez 10km
Lycée Privé	X Douarnenez 10km

Sources : Base Sirene des entreprises et de leurs établissements selon les dernières parutions officielles de 2025 portant sur l'année 2024 ([data.gouv](#)). Liste, localisation et tarifs des professionnels de santé selon les dernières parutions officielles de 2025 portant sur l'année 2024 ([opendatasoft](#)) et FINISS Extraction du Fichier des établissements selon les dernières parutions officielles de 2025 portant sur l'année 2024 ([data.gouv](#)). Adresse et géolocalisation des établissements d'enseignement du premier et second degrés selon les dernières parutions officielles de 2025 portant sur l'année 2024 ([data.education.gouv](#))

Villes autour de Locronan

Ville	Habitants	Superficie	Pop densité	Pop active	Taux chômage	Revenu moyen	Prix immobilier
Plonévez-Porzay (2 avis)	1 781	29 km ²	61 h/km ²	46.2%	4%	23 090 €/an	1 457 €/m ²
Plogonnec (4 avis)	3 236	54 km ²	60 h/km ²	43.5%	2.7%	22 750 €/an	1 416 €/m ²
Le Juch	765	14 km ²	55 h/km ²	46%	4.7%	22 380 €/an	1 739 €/m ²
Kerlaz	805	11 km ²	73 h/km ²	42.1%	4.2%	24 040 €/an	1 455 €/m ²
Guengat	1 846	22 km ²	84 h/km ²	46.4%	3.9%	23 910 €/an	1 305 €/m ²
Ploéven (1 avis)	550	13 km ²	42 h/km ²	42.5%	4.4%	22 340 €/an	888 €/m ²
Quéménéven (1 avis)	1 119	28 km ²	40 h/km ²	46.2%	5.9%	21 520 €/an	1 625 €/m ²
Cast	1 570	37 km ²	42 h/km ²	47.6%	4.2%	22 050 €/an	1 248 €/m ²
Plonéis (4 avis)	2 409	22 km ²	110 h/km ²	50.7%	3.9%	22 630 €/an	1 627 €/m ²
Plomodiern (3 avis)	2 282	46 km ²	50 h/km ²	42.3%	5.4%	24 020 €/an	1 718 €/m ²
Douarnenez (30 avis)	14 068	24 km ²	586 h/km ²	41.2%	6.9%	22 000 €/an	1 533 €/m ²
Gourlizon	949	9 km ²	105 h/km ²	47.2%	3.1%	22 550 €/an	1 187 €/m ²
Landrévarzec (1 avis)	1 882	20 km ²	94 h/km ²	50.1%	3.4%	23 330 €/an	1 769 €/m ²
Pouldergat (1 avis)	1 213	24 km ²	51 h/km ²	46%	4.1%	22 570 €/an	2 002 €/m ²
Saint-Nic (1 avis)	753	18 km ²	42 h/km ²	40.6%	4.1%	23 150 €/an	2 017 €/m ²

bien-dans-ma-ville.fr



Vous aimez votre ville ? Notez-la !

Et faites-nous part de vos remarques constructives



Avec

BIEN dans ma **VILLE** 