



Version web

# Ville de Locquénolé

Présenté par

**BIEN** dans  
ma **VILLE** 

# Sommaire

Situation géographique .....	3
Statistiques sur la population .....	4
Evolution du nombre d'habitants .....	4
Tranche d'âge .....	5
0-14 ans .....	5
15-29 ans .....	5
30-44 ans .....	5
45-59 ans .....	5
60-74 ans .....	5
75-89 ans .....	5
90 ans et + .....	5
Activité professionnelle .....	5
Agriculteurs .....	5
Artisans, Commerçants .....	5
Cadres et sup. ....	5
Professions intermédiaires .....	5
Employé .....	5
Ouvrier .....	5
Retraité .....	5
Autres .....	5
Niveau de diplôme .....	6
Sans diplôme ou CEP .....	6
Brevet, BEPC, DNB .....	6
CAP-BEP ou équivalent .....	6
BAC ou équivalent .....	6
BAC+2 .....	6
BAC+3 ou +4 .....	6
BAC+5 ou plus .....	6
Composition des ménages .....	6
Couple sans enfant .....	6
Couple avec enfant(s) .....	6
Famille monoparentale .....	6
Colocation / Autre .....	6
Personnes seules .....	6
Profils électoraux .....	7
Premier tour .....	7
Sécurité .....	8
Evolution du nombre d'infractions .....	8
Pour comparer .....	9
Services à la population .....	10
Commerce .....	10
Éducation .....	10
Villes autour de Locquénolé .....	11
Avis sur la ville de Locquénolé .....	12
Moyenne par critère .....	12
Villes autour de Locquénolé .....	12
Répartition des avis par note .....	12
Répartition des avis par note .....	12

# Situation géographique



## i Informations clés

- **Région** : Bretagne
- **Département** : Finistère
- **Code postal** : 29670
- **Superficie** : 0 km<sup>2</sup>



# Statistiques sur la population



Nombre d'habitants

**790**



Age moyen

**47 ans**



Pop active

**42.9%**



Taux chômage

**6.7%**



Pop densité

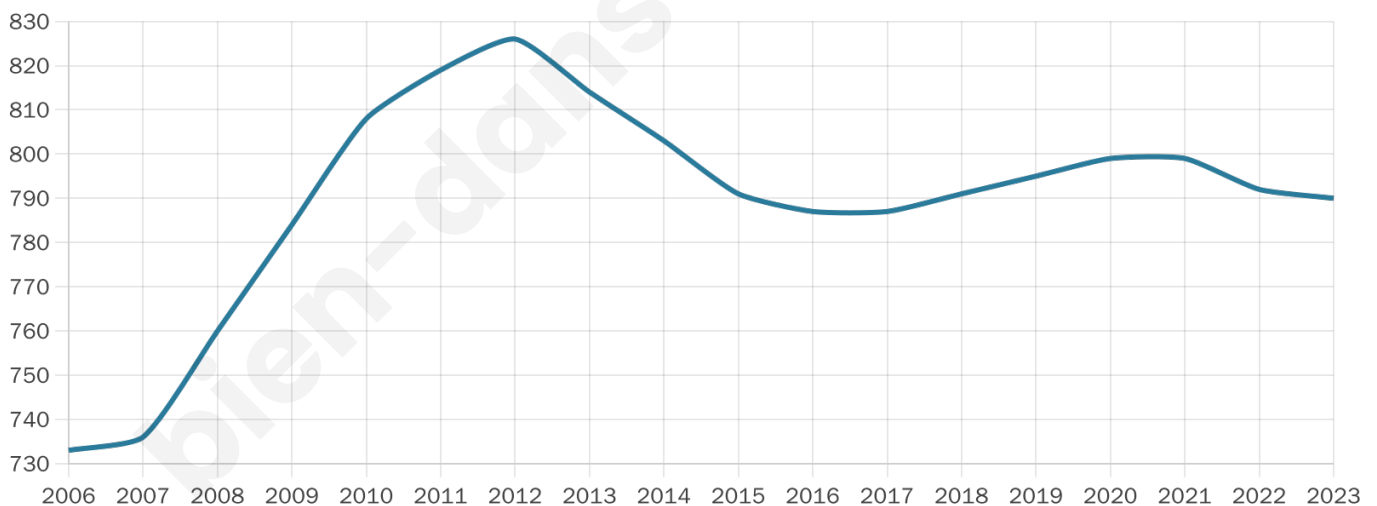
**790 h/km<sup>2</sup>**



Revenu moyen

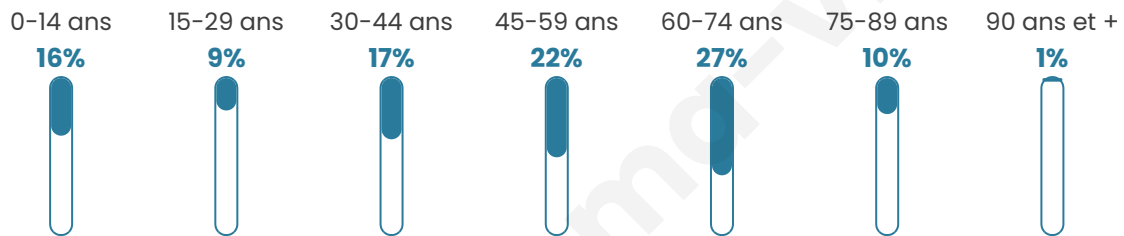
**26 200 €/an**

## Evolution du nombre d'habitants

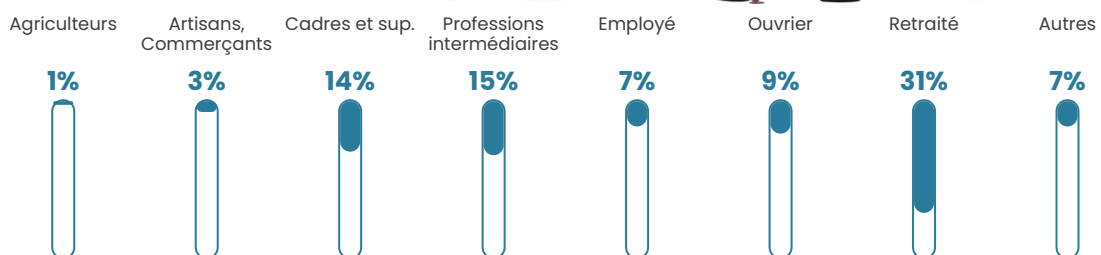


Sources : Institut national de la statistique et des études économiques (insee) selon Les dernières parutions officielles de 2024 portant sur les années 2020, 2021 et 2022.


## Tranche d'âge




## Activité professionnelle



## Niveau de diplôme















## Composition des ménages



# Profils électoraux

## Premier tour

	Emmanuel MACRON	32.21 %
	Jean-Luc MÉLENCHON	24.78 %
	Marine LE PEN	11.68 %
	Yannick JADOT	9.91 %
	Éric ZEMMOUR	6.02 %
	Valérie PÉCRESE	3.89 %
	Fabien ROUSSEL	2.83 %
	Anne HIDALGO	2.83 %
	Jean LASSALLE	2.12 %
	Nicolas DUPONT- AIGNAN	2.12 %
	Philippe POUTOU	0.88 %
	Nathalie ARTHAUD	0.71 %



### 666 inscrits

Participation : 87.84%

Votes blancs : 2.74%

Votes nuls : 0.68%

## Second tour

	Emmanuel MACRON	80 %
	Marine LE PEN	20 %

### 666 inscrits

Participation : 84.23%

Votes blancs : 8.2%

Votes nuls : 1.78%

# Sécurité



Agressions physiques / sexuelles

0



Cambriolages

0



Vols / dégradations

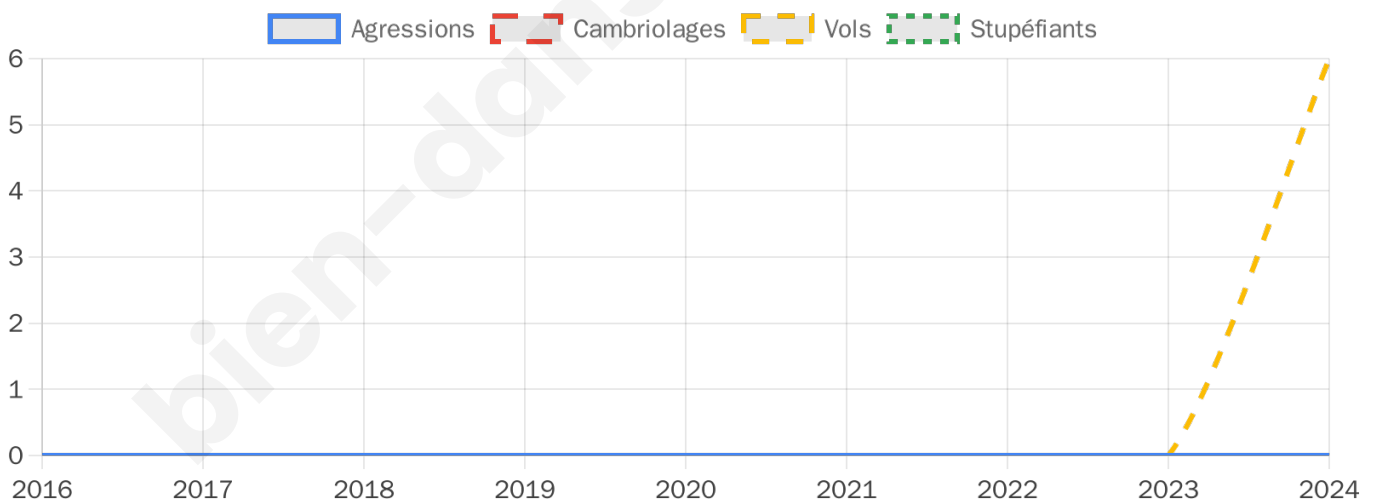
6



Stupéfiants

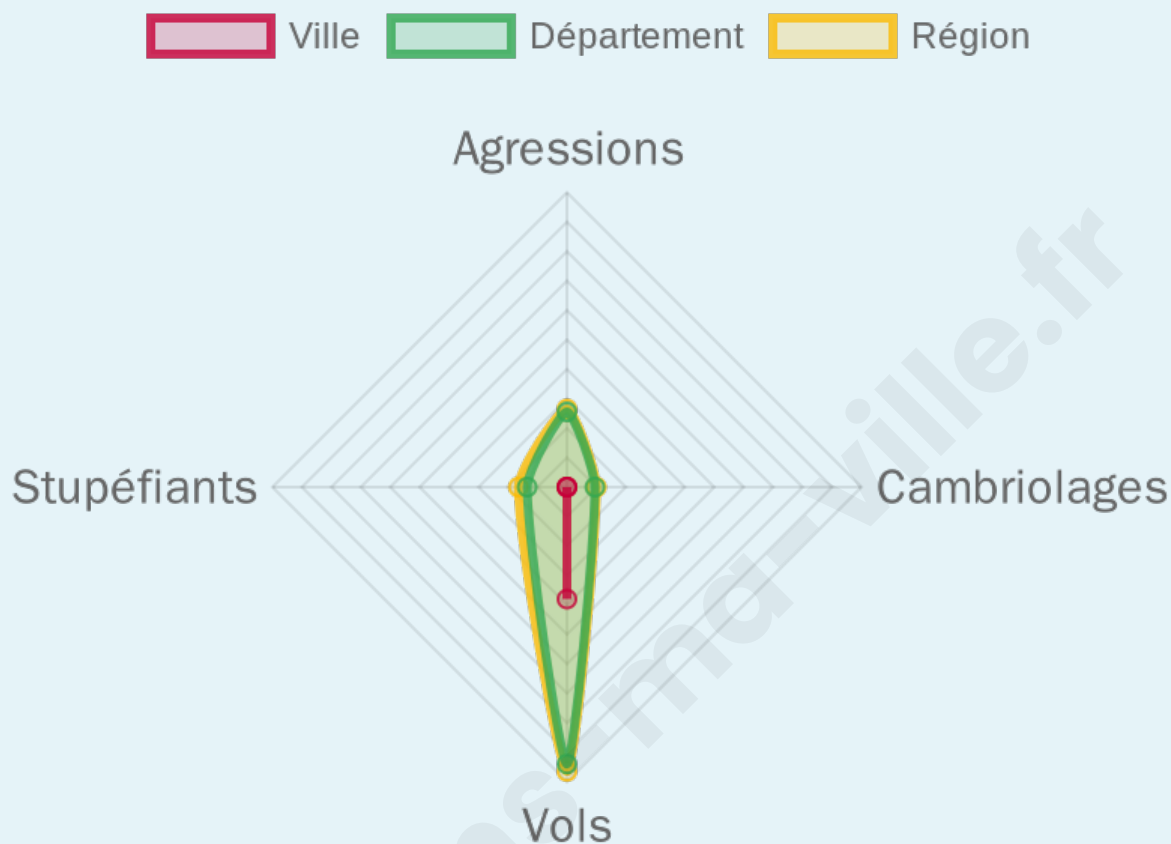
0

## Evolution du nombre d'infractions



## Pour comparer

(en proportion du nombre d'habitants)



Sources : Bases statistiques communale, départementale et régionale de la délinquance enregistrée par la police et la gendarmerie nationales selon les dernières parutions officielles de 2025 portant sur l'année 2024 ([data.gouv](https://data.gouv.fr)).

Agressions physiques / sexuelles : Violences sexuelles, coups et blessures volontaires intrafamiliaux, coups et blessures volontaires, autres coups, blessures volontaires et vols violents sans arme.

Cambriolages : Cambriolages de logements.

Vols : Vols avec armes, vols d'accessoires sur véhicules, vols dans les véhicules, vols de véhicules, vols sans violence contre des personnes, destructions, dégradations volontaires et escroqueries.

Stupéfiants : Trafic de stupéfiants dont (AFD) et usage de stupéfiants.

# Services à la population



## Commerce

Hypermarché	X <a href="#">Morlaix</a> 5km
Supermarché	X <a href="#">Taulé</a> 3km
Superette	X <a href="#">Taulé</a> 3km
Boulangerie	X <a href="#">Taulé</a> 3km
Boucherie	X <a href="#">Saint-Martin-des-Champs</a> 3km
Restaurant	<b>3</b>
Garage	X <a href="#">Taulé</a> 2km
Station-service	X <a href="#">Morlaix</a> 4km
Banque	X <a href="#">Taulé</a> 3km
La poste	X <a href="#">Taulé</a> 2km
Coiffeur	X <a href="#">Taulé</a> 3km
Tabac	X <a href="#">Saint-Martin-des-Champs</a> 4km
Bars / discothèque	<b>1</b>
Bibliothèque	X <a href="#">Morlaix</a> 4km
Cinéma	X <a href="#">Morlaix</a> 4km
Vétérinaire	X <a href="#">Morlaix</a> 4km



## Santé

Pharmacie	X <a href="#">Taulé</a> 3km
Hôpital	X <a href="#">Morlaix</a> 4km
Laboratoire d'analyses médicales	X <a href="#">Morlaix</a> 4km
Etablissement pour handicapé	X <a href="#">Taulé</a> 2km
EHPA	X <a href="#">Saint-Martin-des-Champs</a> 2km
Médecin	X <a href="#">Morlaix</a> 4km
Dentiste	X <a href="#">Morlaix</a> 4km
Chirurgien	X <a href="#">Morlaix</a> 4km
Dermatologue	X <a href="#">Morlaix</a> 5km
Anesthésiste	X <a href="#">Morlaix</a> 4km
Gastro-entérologue	X <a href="#">Morlaix</a> 4km
Gynécologue	X <a href="#">Morlaix</a> 4km
Cancérologue	X <a href="#">Brest</a> 52km
Neurologue	X <a href="#">Le Faou</a> 43km
Ophthalmologue	X <a href="#">Morlaix</a> 4km
ORL	X <a href="#">Morlaix</a> 4km
Cardiologue	X <a href="#">Morlaix</a> 4km
Pédiatre	X <a href="#">Plouvorn</a> 14km
Pneumologue	X <a href="#">Lannion</a> 33km
Psychologue	X <a href="#">Huelgoat</a> 30km
Radiologue	X <a href="#">Morlaix</a> 4km
Rhumatologue	X <a href="#">Le Vieux-Marché</a> 30km
Sage-femme	X <a href="#">Morlaix</a> 4km



## Éducation

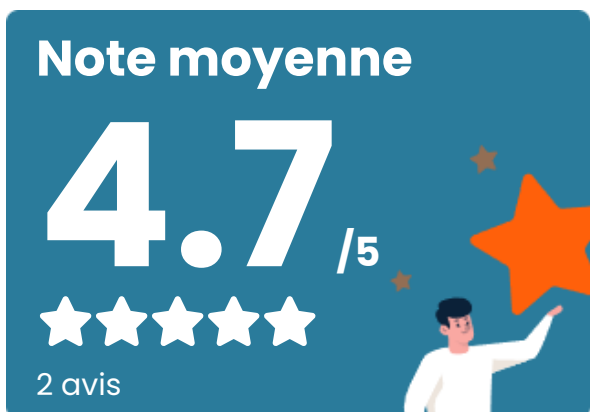
Crèche	X <a href="#">Taulé</a> 3km
Ecole maternelle Public	X <a href="#">Saint-Martin-des-Champs</a> 4km
Ecole maternelle Privé	X <a href="#">Saint-Pol-de-Léon</a> 11km
Ecole primaire Public	<b>1</b>
Ecole primaire Privé	X <a href="#">Morlaix</a> 3km
Collège Public	X <a href="#">Saint-Martin-des-Champs</a> 5km
Collège Privé	X <a href="#">Morlaix</a> 5km
Lycée Public	X <a href="#">Morlaix</a> 2km
Lycée Privé	X <a href="#">Morlaix</a> 5km

Sources : Base Sirene des entreprises et de leurs établissements selon les dernières parutions officielles de 2025 portant sur l'année 2024 ([data.gouv](#)). Liste, localisation et tarifs des professionnels de santé selon les dernières parutions officielles de 2025 portant sur l'année 2024 ([opendatasoft](#)) et FINISS Extraction du Fichier des établissements selon les dernières parutions officielles de 2025 portant sur l'année 2024 ([data.gouv](#)). Adresse et géolocalisation des établissements d'enseignement du premier et second degrés selon les dernières parutions officielles de 2025 portant sur l'année 2024 ([data.education.gouv](#))

## Villes autour de Locquéolé

Ville	Habitants	Superficie	Pop densité	Pop active	Taux chômage	Revenu moyen	Prix immobilier
Taulé (3 avis)	2 914	29 km <sup>2</sup>	100 h/km <sup>2</sup>	42.6%	4.1%	22 830 €/an	930 €/m <sup>2</sup>
Saint-Martin-des-Champs (7 avis)	4 773	15 km <sup>2</sup>	318 h/km <sup>2</sup>	41%	4.6%	22 200 €/an	1 255 €/m <sup>2</sup>
Morlaix (25 avis)	15 194	24 km <sup>2</sup>	633 h/km <sup>2</sup>	42.8%	7.9%	20 930 €/an	1 078 €/m <sup>2</sup>
Henvic (1 avis)	1 181	10 km <sup>2</sup>	118 h/km <sup>2</sup>	44%	3.9%	22 220 €/an	1 151 €/m <sup>2</sup>
Sainte-Sève	1 077	10 km <sup>2</sup>	108 h/km <sup>2</sup>	47.6%	2.9%	25 040 €/an	986 €/m <sup>2</sup>
Carantec (3 avis)	3 272	9 km <sup>2</sup>	364 h/km <sup>2</sup>	35.1%	3.4%	27 360 €/an	2 323 €/m <sup>2</sup>
Garlan	1 043	13 km <sup>2</sup>	80 h/km <sup>2</sup>	48.7%	3.8%	23 750 €/an	1 184 €/m <sup>2</sup>
Plouénan (1 avis)	2 610	30 km <sup>2</sup>	87 h/km <sup>2</sup>	45.7%	5.4%	21 400 €/an	1 228 €/m <sup>2</sup>
Guiclan (3 avis)	2 585	42 km <sup>2</sup>	62 h/km <sup>2</sup>	47.5%	4.8%	22 560 €/an	1 189 €/m <sup>2</sup>
Plougasnou (1 avis)	3 192	33 km <sup>2</sup>	97 h/km <sup>2</sup>	28.6%	2.7%	24 370 €/an	1 808 €/m <sup>2</sup>
Mespaul	946	11 km <sup>2</sup>	86 h/km <sup>2</sup>	48.9%	4.4%	21 880 €/an	1 011 €/m <sup>2</sup>
Saint-Pol-de-Léon (9 avis)	6 941	23 km <sup>2</sup>	302 h/km <sup>2</sup>	39.7%	5.3%	22 260 €/an	1 347 €/m <sup>2</sup>
Saint-Jean-du-Doigt (2 avis)	692	19 km <sup>2</sup>	36 h/km <sup>2</sup>	38%	3.8%	23 640 €/an	1 521 €/m <sup>2</sup>
Saint-Thégonnec Loc-Eguiner (4 avis)	3 148	49 km <sup>2</sup>	64 h/km <sup>2</sup>	47.7%	3.8%	22 410 €/an	1 074 €/m <sup>2</sup>
Plouvorn (2 avis)	2 916	35 km <sup>2</sup>	83 h/km <sup>2</sup>	46.4%	4.1%	22 530 €/an	1 227 €/m <sup>2</sup>

# Avis sur la ville de Locquénolé



## Moyenne par critère



## Villes autour de Locquénolé

Ville	Note globale	Sécurité	Éducation	Sport Loisir	Environnement	Vie pratique
Taulé (3 avis)	2.9	2.7	3.0	3.3	3.0	2.3
Saint-Martin-des-Champs (7 avis)	2.8	3.4	2.6	2.4	3.0	2.4
Morlaix (25 avis)	3.3	3.4	3.5	3.3	3.3	3.0
Henvic (1 avis)	2.8	<b>5.0</b>	<b>5.0</b>	2.0	2.0	<b>0.0</b>
Sainte-Sève	-	-	-	-	-	-
Carantec (3 avis)	<b>4.5</b>	<b>5.0</b>	3.7	<b>4.7</b>	<b>4.7</b>	<b>4.3</b>
Garlan	-	-	-	-	-	-
Plouénan (1 avis)	3.8	<b>4.0</b>	<b>4.0</b>	3.0	<b>5.0</b>	3.0
Guiclan (3 avis)	3.7	<b>4.7</b>	3.7	<b>4.0</b>	3.7	2.7
Plougasnou (1 avis)	1.8	3.0	3.0	3.0	<b>0.0</b>	<b>0.0</b>
Mespaul	-	-	-	-	-	-
Saint-Pol-de-Léon (9 avis)	3.6	3.4	3.4	3.7	3.6	3.7
Saint-Jean-du-Doigt (2 avis)	3.7	<b>4.5</b>	<b>4.0</b>	3.0	<b>4.5</b>	2.5
Saint-Thégonnec Loc-Eguiner (4 avis)	<b>4.3</b>	<b>4.8</b>	<b>4.5</b>	3.5	<b>4.8</b>	3.8
Plouvorn (2 avis)	<b>4.5</b>	<b>4.5</b>	<b>4.5</b>	<b>5.0</b>	<b>4.5</b>	<b>4.0</b>



# **Vous aimez votre ville ? Notez-la !**

Et faites-nous part de vos remarques constructives



Avec

**BIEN** dans ma **VILLE** 