



Version web

Ville de Locmaria-Grand- Champ

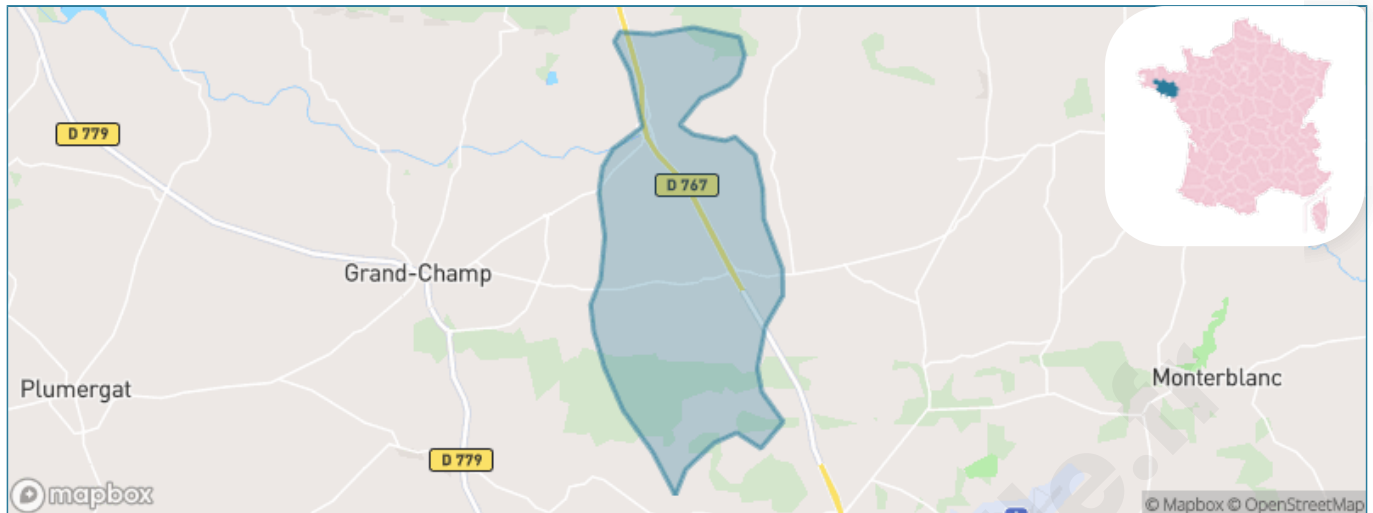
Présenté par

BIEN dans
ma **VILLE** 

Sommaire

Situation géographique	3
Statistiques sur la population	4
Evolution du nombre d'habitants	4
Tranche d'âge	5
0-14 ans	5
15-29 ans	5
30-44 ans	5
45-59 ans	5
60-74 ans	5
75-89 ans	5
90 ans et +	5
Activité professionnelle	5
Agriculteurs	5
Artisans, Commerçants	5
Cadres et sup.	5
Professions intermédiaires	5
Employé	5
Ouvrier	5
Retraité	5
Autres	5
Niveau de diplôme	6
Sans diplôme ou CEP	6
Brevet, BEPC, DNB	6
CAP-BEP ou équivalent	6
BAC ou équivalent	6
BAC+2	6
BAC+3 ou +4	6
BAC+5 ou plus	6
Composition des ménages	6
Couple sans enfant	6
Couple avec enfant(s)	6
Famille monoparentale	6
Colocation / Autre	6
Personnes seules	6
Profil électoraux	7
Premier tour	7
Sécurité	9
Evolution du nombre d'infractions	9
Pour comparer	10
Services à la population	11
Commerce	11
Éducation	11
Villes autour de Locmaria-Grand-Champ	12
Avis sur la ville de Locmaria-Grand-Champ	13
Moyenne par critère	13
Villes autour de Locmaria-Grand-Champ	13
Répartition des avis par note	13
Répartition des avis par note	13

Situation géographique



i Informations clés

- **Région** : Bretagne
- **Département** : Morbihan
- **Code postal** : 56390
- **Superficie** : 14 km²



Statistiques sur la population



Nombre d'habitants

1 855



Age moyen

35 ans



Pop active

51.4%



Taux chômage

5.5%



Pop densité

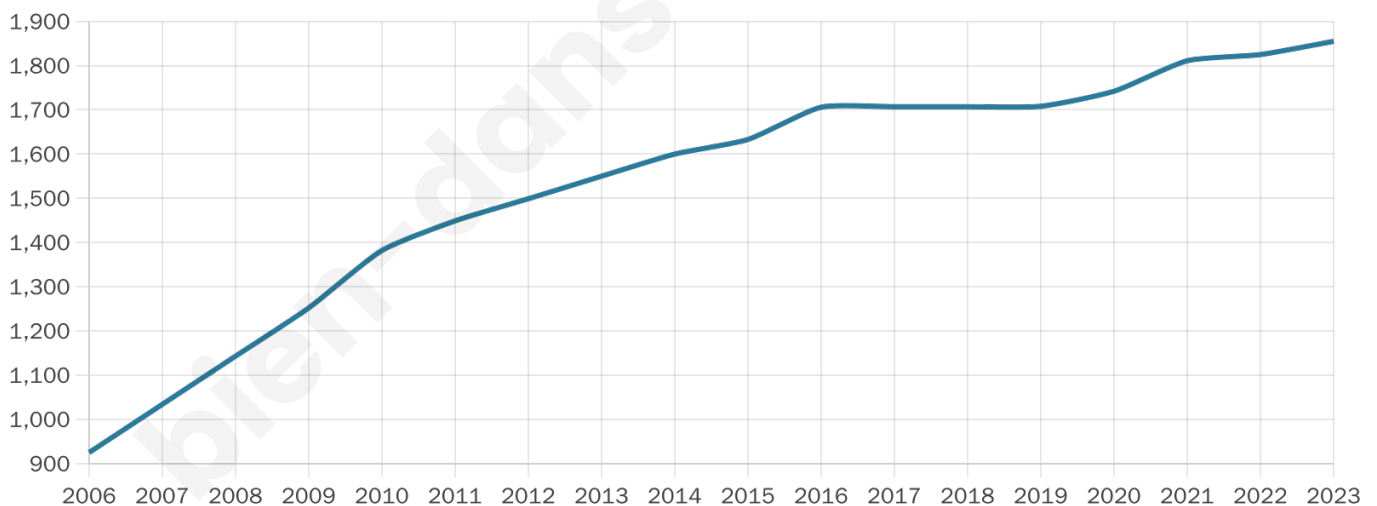
133 h/km²



Revenu moyen

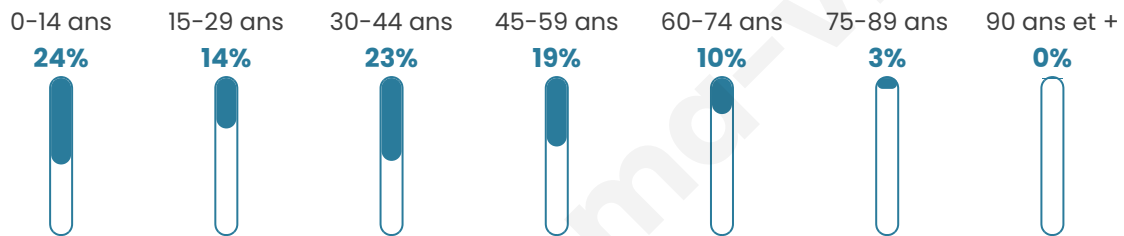
23 630 €/an

Evolution du nombre d'habitants

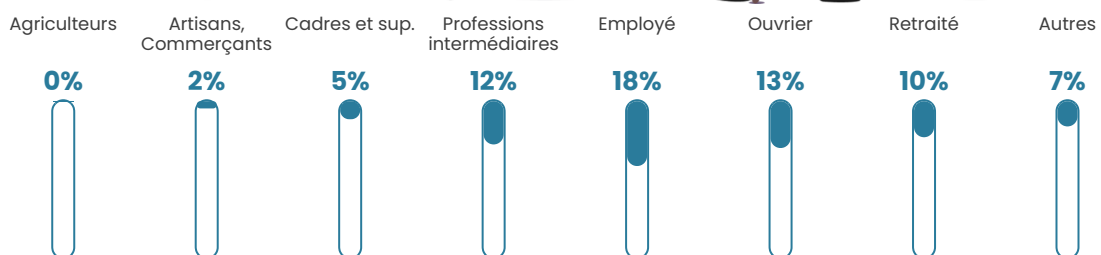


Sources : Institut national de la statistique et des études économiques (insee) selon Les dernières parutions officielles de 2024 portant sur les années 2020, 2021 et 2022.


Tranche d'âge




Activité professionnelle



Niveau de diplôme



Composition des ménages



Profils électoraux

Premier tour

	Emmanuel MACRON	29.31 %
	Marine LE PEN	27.94 %
	Jean-Luc MÉLENCHON	19.41 %
	Yannick JADOT	4.71 %
	Jean LASSALLE	4.02 %
	Éric ZEMMOUR	4.02 %
	Valérie PÉCRESSÉ	2.65 %
	Nicolas DUPONT- AIGNAN	2.55 %
	Anne HIDALGO	2.16 %
	Fabien ROUSSEL	1.67 %
	Philippe POUTOU	0.88 %
	Nathalie ARTHAUD	0.69 %

1 317 inscrits

Participation : 79.73%
Votes blancs : 0.48%
Votes nuls : 2.38%

Second tour



Emmanuel
MACRON

55,6 %



Marine LE PEN

44,4 %

1 317 inscrits

Participation : 80.87%
Votes blancs : 7.61%
Votes nuls : 2.72%

bien-dans-ma-ville.fr

Sécurité



Agressions physiques / sexuelles

0



Cambriolages

0



Vols / dégradations

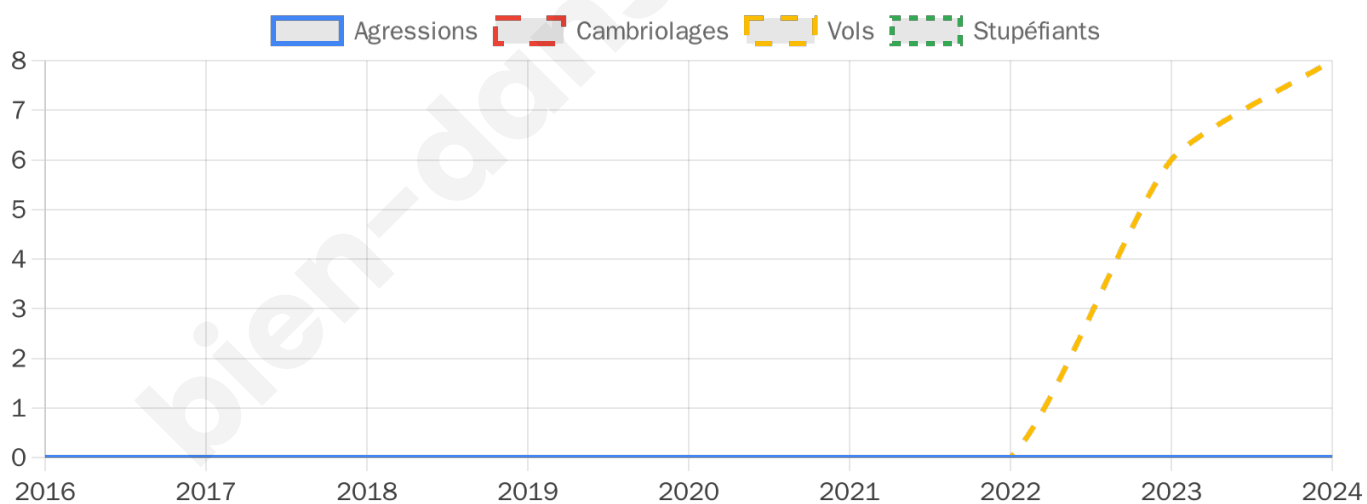
8



Stupéfiants

0

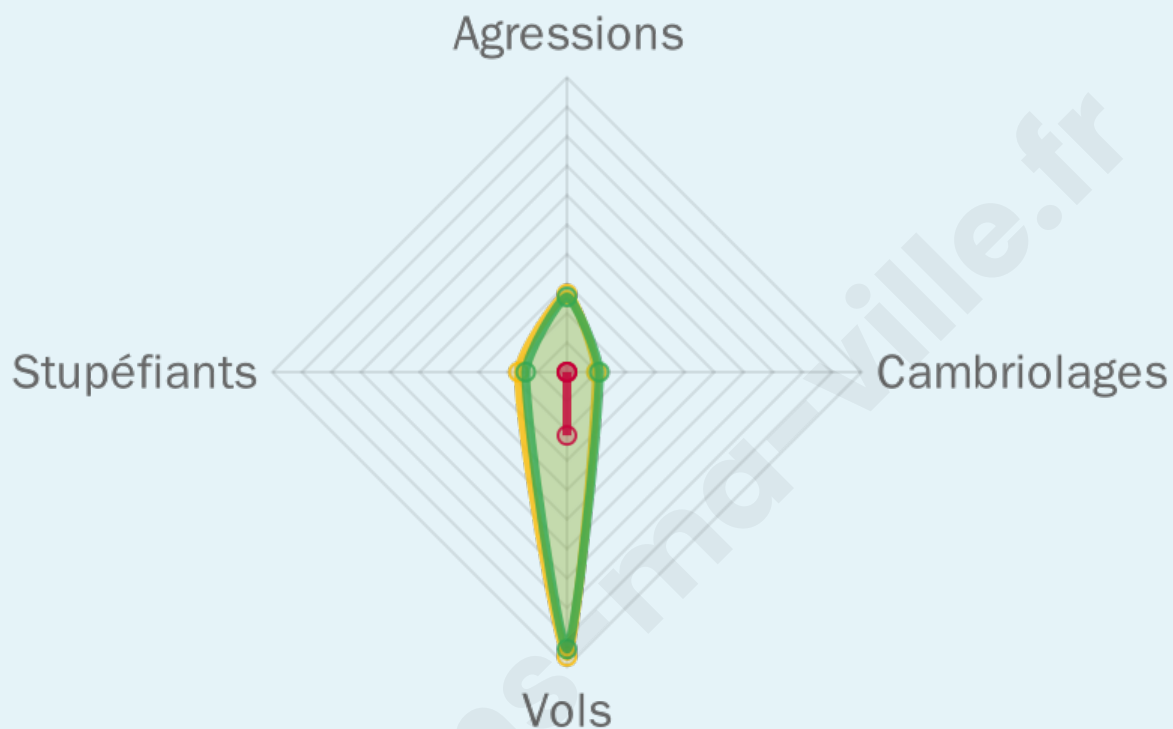
Evolution du nombre d'infractions



Pour comparer

(en proportion du nombre d'habitants)

■ Ville ■ Département ■ Région



Sources : Bases statistiques communale, départementale et régionale de la délinquance enregistrée par la police et la gendarmerie nationales selon les dernières parutions officielles de 2025 portant sur l'année 2024 ([data.gouv](https://data.gouv.fr)).

Agressions physiques / sexuelles : Violences sexuelles, coups et blessures volontaires intrafamiliaux, coups et blessures volontaires, autres coups, blessures volontaires et vols violents sans arme.

Cambriolages : Cambriolages de logements.

Vols : Vols avec armes, vols d'accessoires sur véhicules, vols dans les véhicules, vols de véhicules, vols sans violence contre des personnes, destructions, dégradations volontaires et escroqueries.

Stupéfiants : Trafic de stupéfiants dont (AFD) et usage de stupéfiants.

Services à la population



Commerce

Hypermarché	X <u>Saint-Avé</u> 8km
Supermarché	X <u>Grand-Champ</u> 5km
Superette	1
Boulangerie	1
Boucherie	X <u>Meucon</u> 4km
Restaurant	1
Garage	5
Station-service	X <u>Grand-Champ</u> 5km
Banque	X <u>Grand-Champ</u> 5km
La poste	X <u>Grand-Champ</u> 6km
Coiffeur	3
Tabac	X <u>Grand-Champ</u> 5km
Bars / discothèque	1
Bibliothèque	X <u>Monterblanc</u> 7km
Cinéma	X <u>Vannes</u> 9km
Vétérinaire	1



Santé

Pharmacie	X <u>Meucon</u> 4km
Hôpital	X <u>Vannes</u> 10km
Laboratoire d'analyses médicales	X <u>Vannes</u> 8km
Etablissement pour handicapé	X <u>Locqueltas</u> 1km
EHPA	X <u>Plescop</u> 6km
Médecin	X <u>Locqueltas</u> 2km
Dentiste	X <u>Meucon</u> 4km
Chirurgien	X <u>Vannes</u> 8km
Dermatologue	X <u>Vannes</u> 8km
Anesthésiste	X <u>Vannes</u> 8km
Gastro-entérologue	X <u>Vannes</u> 8km
Gynécologue	X <u>Vannes</u> 8km
Cancérologue	X <u>Vannes</u> 8km
Neurologue	X <u>Vannes</u> 8km
Ophtalmologue	X <u>Vannes</u> 8km
ORL	X <u>Vannes</u> 8km
Cardiologue	X <u>Vannes</u> 8km
Pédiatre	X <u>Vannes</u> 8km
Pneumologue	X <u>Vannes</u> 8km
Psychologue	X <u>Vannes</u> 8km
Radiologue	X <u>Vannes</u> 8km
Rhumatologue	X <u>Vannes</u> 8km
Sage-femme	X <u>Grand-Champ</u> 3km



Éducation

Crèche	1
Ecole maternelle Public	X <u>Plescop</u> 6km
Ecole maternelle Privé	X <u>Saint-Nicolas-du-Tertre</u> 42km
Ecole primaire Public	1
Ecole primaire Privé	X <u>Locqueltas</u> 2km
Collège Public	X <u>Plescop</u> 6km
Collège Privé	X <u>Grand-Champ</u> 4km
Lycée Public	X <u>Vannes</u> 8km
Lycée Privé	X <u>Vannes</u> 9km

Sources : Base Sirene des entreprises et de leurs établissements selon les dernières parutions officielles de 2025 portant sur l'année 2024 ([data.gouv](https://data.gouv.fr)). Liste, localisation et tarifs des professionnels de santé selon les dernières parutions officielles de 2025 portant sur l'année 2024 ([opendatasoft](https://opendatasoft.com)) et FINISS Extraction du Fichier des établissements selon les dernières parutions officielles de 2025 portant sur l'année 2024 ([data.gouv](https://data.gouv.fr)). Adresse et géolocalisation des établissements d'enseignement du premier et second degrés selon les dernières parutions officielles de 2025 portant sur l'année 2024 ([data.education.gouv](https://data.education.gouv.fr))

Villes autour de Locmaria-Grand-Champ

Ville	Habitants	Superficie	Pop densité	Pop active	Taux chômage	Revenu moyen	Prix immobilier
Meucon (3 avis)	2 280	5 km ²	456 h/km ²	46.7%	3.7%	24 900 €/an	2 045 €/m ²
Grand-Champ (3 avis)	5 929	67 km ²	88 h/km ²	45.2%	3.5%	24 130 €/an	1 980 €/m ²
Plescop (9 avis)	6 362	23 km ²	277 h/km ²	48.9%	4.9%	24 200 €/an	2 314 €/m ²
Plaudren (2 avis)	1 978	41 km ²	48 h/km ²	48.3%	3.2%	23 410 €/an	1 673 €/m ²
Monterblanc (1 avis)	3 356	25 km ²	134 h/km ²	48.7%	3.3%	24 310 €/an	1 880 €/m ²
Colpo (2 avis)	2 296	26 km ²	88 h/km ²	45.7%	3.2%	22 660 €/an	1 384 €/m ²
Saint-Avé (13 avis)	12 470	26 km ²	480 h/km ²	43.6%	4.4%	24 360 €/an	2 381 €/m ²
Vannes (102 avis)	55 790	32 km ²	1 743 h/km ²	41.3%	5.5%	24 070 €/an	2 782 €/m ²
Plumergat (5 avis)	4 207	41 km ²	103 h/km ²	47.9%	4%	23 830 €/an	2 011 €/m ²
Saint-Nolff (2 avis)	3 990	25 km ²	160 h/km ²	44.2%	4.5%	25 200 €/an	1 994 €/m ²
Moustoir-Ac	1 775	33 km ²	54 h/km ²	46.4%	3%	22 750 €/an	1 527 €/m ²
Saint-Jean-Brévelay (3 avis)	2 869	41 km ²	70 h/km ²	46.4%	4.1%	22 450 €/an	1 552 €/m ²
Brandivy	1 466	25 km ²	59 h/km ²	47.6%	3.4%	22 710 €/an	1 777 €/m ²
Ploeren (8 avis)	6 790	20 km ²	340 h/km ²	47.2%	4.4%	26 080 €/an	2 582 €/m ²
Arradon (3 avis)	5 835	18 km ²	324 h/km ²	34.7%	2.5%	30 120 €/an	3 354 €/m ²

Avis sur la ville de Locmaria-Grand-Champ



Moyenne par critère



Villes autour de Locmaria-Grand-Champ

Ville	Note globale	Sécurité	Éducation	Sport Loisir	Environnement	Vie pratique
Meucon (3 avis)	4.4	4.3	4.3	4.7	4.7	4.0
Grand-Champ (3 avis)	4.8	5.0	5.0	5.0	4.3	4.7
Plescop (9 avis)	4.1	3.8	4.2	4.6	4.0	3.9
Plaudren (2 avis)	3.6	3.5	4.0	3.5	4.0	3.0
Monterblanc (1 avis)	5.0	5.0	5.0	5.0	5.0	5.0
Colpo (2 avis)	3.6	4.5	3.0	4.5	3.0	3.0
Saint-Avé (13 avis)	3.8	3.6	4.0	4.2	3.3	3.8
Vannes (102 avis)	3.8	3.6	3.8	3.8	3.9	3.6
Plumergat (5 avis)	3.1	2.8	3.8	2.8	3.8	2.4
Saint-Nolff (2 avis)	4.1	4.0	4.0	4.5	4.5	3.5
Moustoir-Ac	-	-	-	-	-	-
Saint-Jean-Brévelay (3 avis)	3.5	3.3	4.0	3.3	3.7	3.3
Brandivy	-	-	-	-	-	-
Ploeren (8 avis)	3.9	3.9	4.1	3.5	4.0	4.1
Arradon (3 avis)	4.2	4.0	4.0	4.0	4.7	4.3



Vous aimez votre ville ? Notez-la !

Et faites-nous part de vos remarques constructives



Avec

BIEN dans
ma **VILLE** 