



Version web

# Ville de Lizines

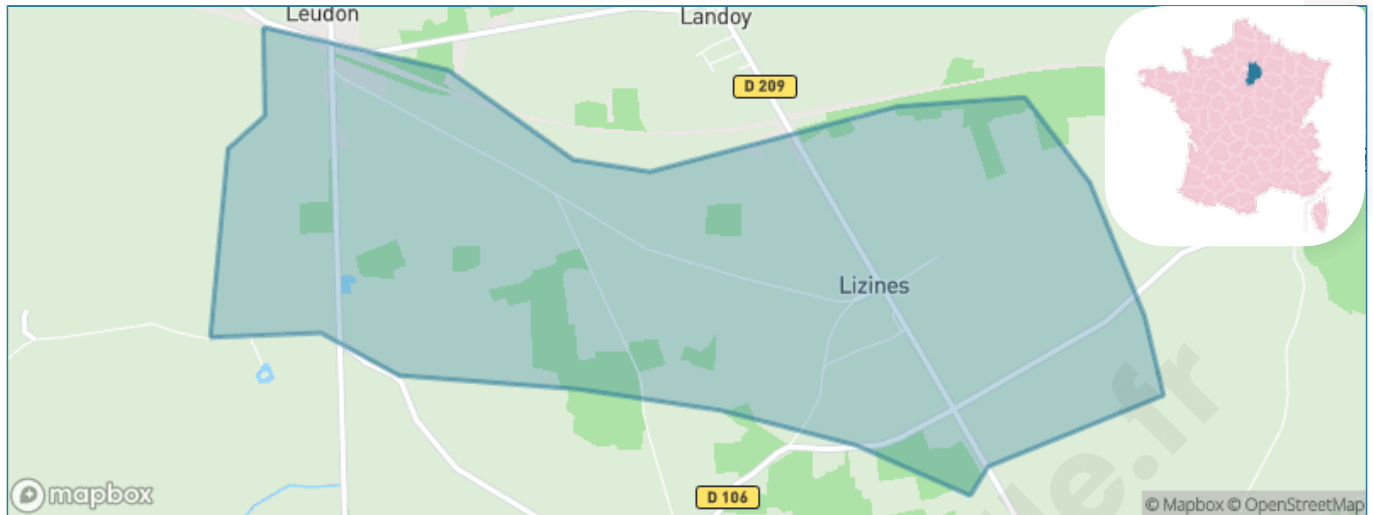
Présenté par

**BIEN** dans  
ma **VILLE** 

# Sommaire

Situation géographique .....	3
Statistiques sur la population .....	4
Evolution du nombre d'habitants .....	4
Tranche d'âge .....	5
0-14 ans .....	5
15-29 ans .....	5
30-44 ans .....	5
45-59 ans .....	5
60-74 ans .....	5
75-89 ans .....	5
90 ans et + .....	5
Activité professionnelle .....	5
Agriculteurs .....	5
Artisans, Commerçants .....	5
Cadres et sup. ....	5
Professions intermédiaires .....	5
Employé .....	5
Ouvrier .....	5
Retraité .....	5
Autres .....	5
Niveau de diplôme .....	6
Sans diplôme ou CEP .....	6
Brevet, BEPC, DNB .....	6
CAP-BEP ou équivalent .....	6
BAC ou équivalent .....	6
BAC+2 .....	6
BAC+3 ou +4 .....	6
BAC+5 ou plus .....	6
Composition des ménages .....	6
Couple sans enfant .....	6
Couple avec enfant(s) .....	6
Famille monoparentale .....	6
Colocation / Autre .....	6
Personnes seules .....	6
Profil électoraux .....	7
Premier tour .....	7
Sécurité .....	8
Evolution du nombre d'infractions .....	8
Pour comparer .....	9
Services à la population .....	10
Commerce .....	10
Éducation .....	10
Villes autour de Lizines .....	12
Avis sur la ville de Lizines .....	13
Moyenne par critère .....	13
Villes autour de Lizines .....	13
Répartition des avis par note .....	13
Répartition des avis par note .....	13

# Situation géographique



## i Informations clés

- **Région :** Île-de-France
- **Département :** Seine-et-Marne
- **Code postal :** 77650
- **Superficie :** 5 km<sup>2</sup>



# Statistiques sur la population



Nombre d'habitants

**174**



Age moyen

**38 ans**



Pop active

**46%**



Taux chômage

**6.9%**



Pop densité

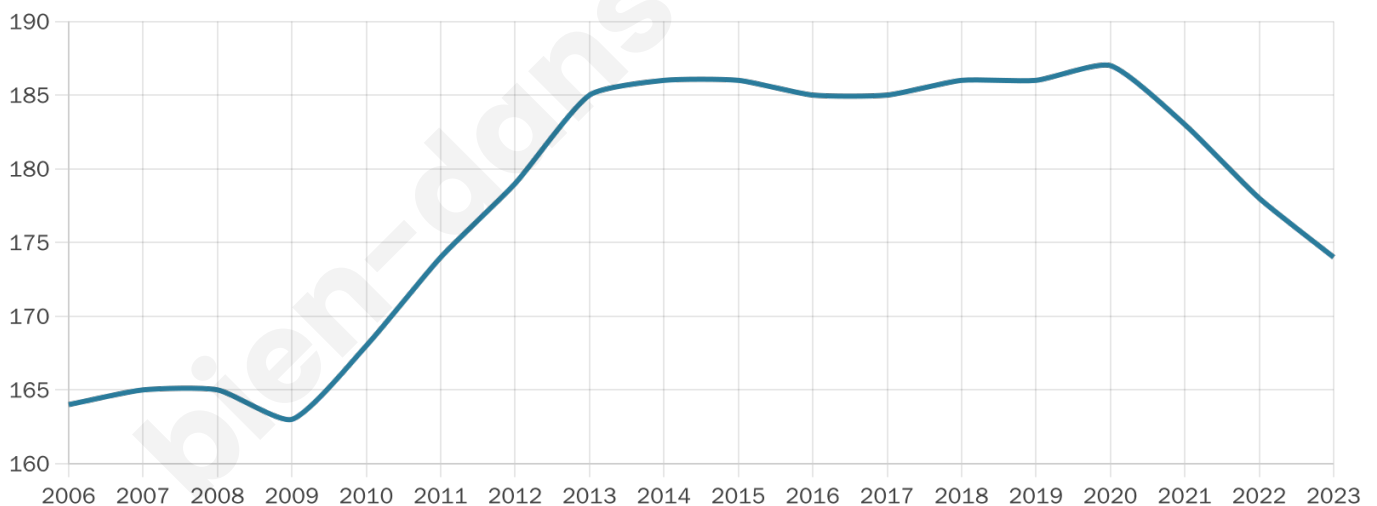
**35 h/km<sup>2</sup>**



Revenu moyen

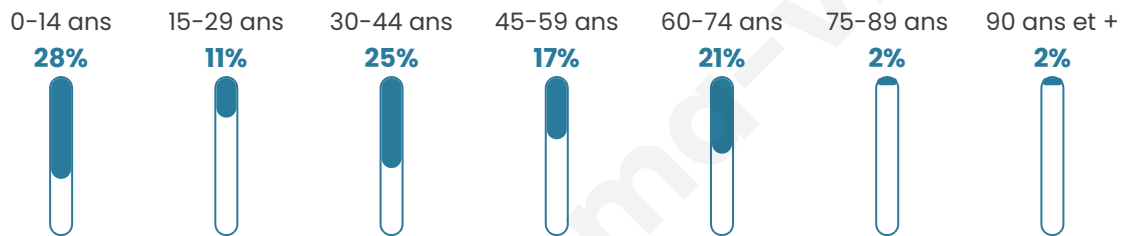
**23 680 €/an**

## Evolution du nombre d'habitants

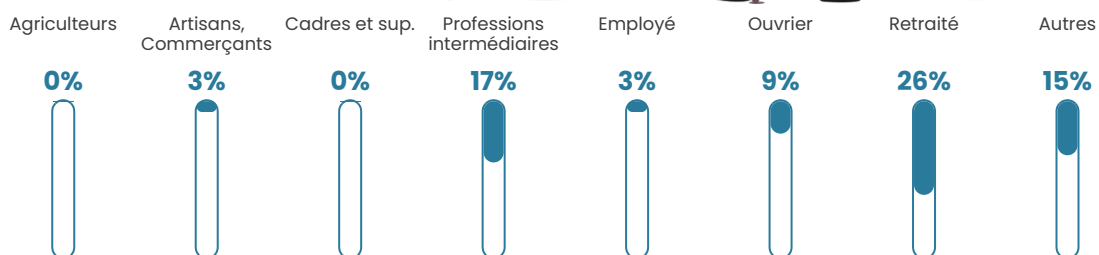


Sources : Institut national de la statistique et des études économiques (insee) selon Les dernières parutions officielles de 2024 portant sur les années 2020, 2021 et 2022.


## Tranche d'âge




## Activité professionnelle



## Niveau de diplôme









## Composition des ménages



# Profils électoraux

## Premier tour

	Marine LE PEN	33.00 %
	Emmanuel MACRON	22.00 %
	Valérie PÉCRESSE	11.00 %
	Jean-Luc MÉLENCHON	9.00 %
	Yannick JADOT	8.00 %
	Jean LASSALLE	6.00 %
	Éric ZEMMOUR	4.00 %
	Anne HIDALGO	2.00 %
	Philippe POUTOU	2.00 %
	Nathalie ARTHAUD	1.00 %
	Fabien ROUSSEL	1.00 %
	Nicolas DUPONT-AIGNAN	1.00 %



### 117 inscrits

Participation : 88.03%

Votes blancs : 1.94%

Votes nuls : 0.97%

## Second tour

	Emmanuel MACRON	47,06 %
	Marine LE PEN	52,94 %

### 117 inscrits

Participation : 83.76%

Votes blancs : 8.16%

Votes nuls : 5.1%

# Sécurité



Agressions physiques / sexuelles

0



Cambriolages

0



Vols / dégradations

0



Stupéfiants

0

## Evolution du nombre d'infractions



## Pour comparer

(en proportion du nombre d'habitants)



Sources : Bases statistiques communale, départementale et régionale de la délinquance enregistrée par la police et la gendarmerie nationales selon les dernières parutions officielles de 2025 portant sur l'année 2024 ([data.gouv](https://data.gouv.fr)).

Agressions physiques / sexuelles : Violences sexuelles, coups et blessures volontaires intrafamiliaux, coups et blessures volontaires, autres coups, blessures volontaires et vols violents sans arme.

Cambriolages : Cambriolages de logements.

Vols : Vols avec armes, vols d'accessoires sur véhicules, vols dans les véhicules, vols de véhicules, vols sans violence contre des personnes, destructions, dégradations volontaires et escroqueries.

Stupéfiants : Trafic de stupéfiants dont (AFD) et usage de stupéfiants.

# Services à la population



## Commerce

Hypermarché	X <a href="#">Provins</a> 8km
Supermarché	X <a href="#">Donnemie-Dontilly</a> 7km
Superette	X <a href="#">Maison-Rouge</a> 4km
Boulangerie	X <a href="#">Sognoles-en-Montois</a> 3km
Boucherie	X <a href="#">Longueville</a> 5km
Restaurant	X <a href="#">Maison-Rouge</a> 4km
Garage	X <a href="#">Maison-Rouge</a> 4km
Station-service	X <a href="#">Longueville</a> 5km
Banque	X <a href="#">Donnemie-Dontilly</a> 7km
La poste	1
Coiffeur	X <a href="#">Maison-Rouge</a> 4km
Tabac	X <a href="#">Provins</a> 8km
Bars / discothèque	X <a href="#">Maison-Rouge</a> 4km
Bibliothèque	X <a href="#">Nangis</a> 13km
Cinéma	X <a href="#">Mons-en-Montois</a> 5km
Vétérinaire	X <a href="#">Provins</a> 9km



## Santé

Pharmacie	X <a href="#">Longueville</a> 5km
Hôpital	X <a href="#">Provins</a> 9km
Laboratoire d'analyses médicales	X <a href="#">Provins</a> 9km
Etablissement pour handicapé	X <a href="#">Longueville</a> 5km
EHPA	X <a href="#">Longueville</a> 5km
Médecin	X <a href="#">Longueville</a> 5km
Dentiste	X <a href="#">Sainte-Colombe</a> 5km
Chirurgien	X <a href="#">Provins</a> 8km
Dermatologue	X <a href="#">Sens</a> 38km
Anesthésiste	X <a href="#">Provins</a> 9km
Gastro-entérologue	X <a href="#">Provins</a> 9km
Gynécologue	X <a href="#">Provins</a> 9km
Cancérologue	X <a href="#">Yerres</a> 54km
Neurologue	X <a href="#">Sens</a> 37km
Ophthalmologue	X <a href="#">Provins</a> 9km
ORL	X <a href="#">Provins</a> 10km
Cardiologue	X <a href="#">Provins</a> 9km
Pédiatre	X <a href="#">Provins</a> 9km
Pneumologue	X <a href="#">Fontainebleau</a> 38km
Psychologue	X <a href="#">Champigny</a> 23km
Radiologue	X <a href="#">Provins</a> 9km
Rhumatologue	X <a href="#">Provins</a> 9km
Sage-femme	X <a href="#">Provins</a> 8km



## Éducation

Crèche	X <a href="#">Donnemie-Dontilly</a> 7km
Ecole maternelle Public	X <a href="#">Sognoles-en-Montois</a> 3km
Ecole maternelle Privé	X <a href="#">Avon</a> 36km
Ecole primaire Public	1
Ecole primaire Privé	X <a href="#">Chalmaison</a> 6km
Collège Public	X <a href="#">Donnemie-Dontilly</a> 7km
Collège Privé	X <a href="#">Chalmaison</a> 6km
Lycée Public	X <a href="#">Provins</a> 9km
Lycée Privé	X <a href="#">Provins</a> 9km

Sources : Base Sirene des entreprises et de leurs établissements selon les dernières parutions officielles de 2025 portant sur l'année 2024 ([data.gouv](#)). Liste, localisation et tarifs des professionnels de santé selon les dernières parutions officielles de 2025 portant sur l'année 2024 ([opendatasoft](#)) et FINISS Extraction du Fichier des établissements selon les dernières parutions officielles de 2025 portant sur

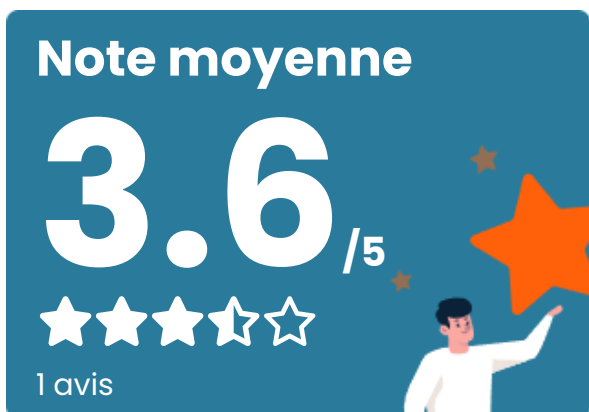
l'année 2024 ([data.gouv](https://data.gouv.fr)). Adresse et géolocalisation des établissements d'enseignement du premier et second degrés selon les dernières parutions officielles de 2025 portant sur l'année 2024 ([data.education.gouv](https://data.education.gouv.fr))

bien-dans-ma-ville.fr



## Villes autour de Lizines

Ville	Habitants	Superficie	Pop densité	Pop active	Taux chômage	Revenu moyen	Prix immobilier
Saint-Loup-de-Naud	848	11 km <sup>2</sup>	77 h/km <sup>2</sup>	50.1%	5.9%	23 870 €/an	1 655 €/m <sup>2</sup>
La Chapelle-Saint-Sulpice	239	6 km <sup>2</sup>	40 h/km <sup>2</sup>	51.9%	6.3%	25 070 €/an	1 258 €/m <sup>2</sup>
Sognolles-en-Montois	371	10 km <sup>2</sup>	37 h/km <sup>2</sup>	56.9%	6.2%	26 200 €/an	1 592 €/m <sup>2</sup>
Savins	617	6 km <sup>2</sup>	103 h/km <sup>2</sup>	45.7%	4.1%	24 970 €/an	1 700 €/m <sup>2</sup>
Vulaines-lès-Provins	80	10 km <sup>2</sup>	8 h/km <sup>2</sup>	45%	6.3%	NC	1 891 €/m <sup>2</sup>
Maison-Rouge (2 avis)	880	13 km <sup>2</sup>	68 h/km <sup>2</sup>	52.3%	5.9%	25 210 €/an	2 014 €/m <sup>2</sup>
Cessoy-en-Montois	213	5 km <sup>2</sup>	43 h/km <sup>2</sup>	44.6%	5.2%	26 430 €/an	2 064 €/m <sup>2</sup>
Sainte-Colombe (2 avis)	1 781	8 km <sup>2</sup>	223 h/km <sup>2</sup>	43.2%	5.4%	23 010 €/an	1 743 €/m <sup>2</sup>
Jutigny	547	4 km <sup>2</sup>	137 h/km <sup>2</sup>	47%	3.7%	22 030 €/an	1 709 €/m <sup>2</sup>
Longueville	1 804	5 km <sup>2</sup>	361 h/km <sup>2</sup>	44.7%	8.3%	20 250 €/an	1 734 €/m <sup>2</sup>
Thénisy	297	5 km <sup>2</sup>	59 h/km <sup>2</sup>	49.2%	4%	27 040 €/an	1 422 €/m <sup>2</sup>
Paroy	187	4 km <sup>2</sup>	47 h/km <sup>2</sup>	36.4%	2.1%	26 470 €/an	1 480 €/m <sup>2</sup>
Mons-en-Montois	454	6 km <sup>2</sup>	76 h/km <sup>2</sup>	49.1%	4.8%	24 790 €/an	1 618 €/m <sup>2</sup>
Meigneux	236	7 km <sup>2</sup>	34 h/km <sup>2</sup>	53.8%	4.7%	27 690 €/an	1 737 €/m <sup>2</sup>
Vanvillé	197	7 km <sup>2</sup>	28 h/km <sup>2</sup>	54.8%	6.6%	28 150 €/an	2 065 €/m <sup>2</sup>

# Avis sur la ville de Lizines



## Moyenne par critère



## Villes autour de Lizines

Ville	Note globale	Sécurité	Éducation	Sport Loisir	Environnement	Vie pratique
Saint-Loup-de-Naud	-	-	-	-	-	-
La Chapelle-Saint-Sulpice	-	-	-	-	-	-
Sognolles-en-Montois	-	-	-	-	-	-
Savins	-	-	-	-	-	-
Vulaines-lès-Provins	-	-	-	-	-	-
Maison-Rouge (2 avis)	3.3	4.5	4.5	1.5	3.0	3.0
Cessey-en-Montois	-	-	-	-	-	-
Sainte-Colombe (2 avis)	2.6	3.5	3.0	1.0	4.0	1.5
Jutigny	-	-	-	-	-	-
Longueville	-	-	-	-	-	-
Thénisy	-	-	-	-	-	-
Paroy	-	-	-	-	-	-
Mons-en-Montois	-	-	-	-	-	-
Meigneux	-	-	-	-	-	-
Vanvillé	-	-	-	-	-	-



# Vous aimez votre ville ? Notez-la !

Et faites-nous part de vos remarques constructives



Avec

**BIEN** dans ma **VILLE** 