



Version web

# Ville de Lizières

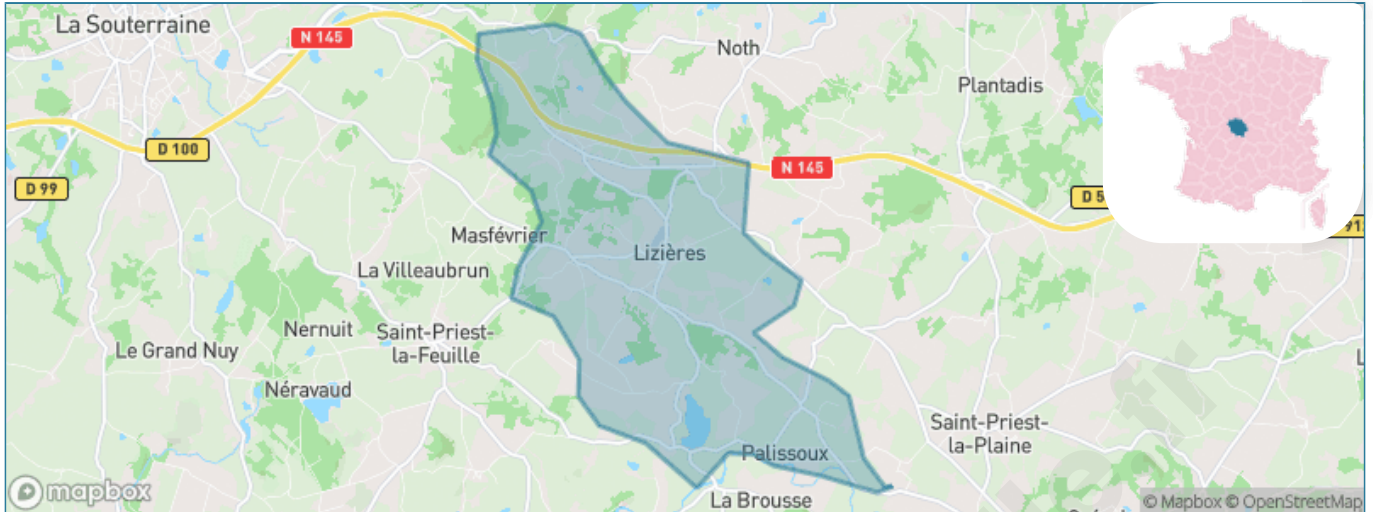
Présenté par

**BIEN** dans  
ma **VILLE** 

# Sommaire

Situation géographique .....	3
Statistiques sur la population .....	4
Evolution du nombre d'habitants .....	4
Tranche d'âge .....	5
0-14 ans .....	5
15-29 ans .....	5
30-44 ans .....	5
45-59 ans .....	5
60-74 ans .....	5
75-89 ans .....	5
90 ans et + .....	5
Activité professionnelle .....	5
Agriculteurs .....	5
Artisans, Commerçants .....	5
Cadres et sup. ....	5
Professions intermédiaires .....	5
Employé .....	5
Ouvrier .....	5
Retraité .....	5
Autres .....	5
Niveau de diplôme .....	6
Sans diplôme ou CEP .....	6
Brevet, BEPC, DNB .....	6
CAP-BEP ou équivalent .....	6
BAC ou équivalent .....	6
BAC+2 .....	6
BAC+3 ou +4 .....	6
BAC+5 ou plus .....	6
Composition des ménages .....	6
Couple sans enfant .....	6
Couple avec enfant(s) .....	6
Famille monoparentale .....	6
Colocation / Autre .....	6
Personnes seules .....	6
Profils électoraux .....	7
Premier tour .....	7
Sécurité .....	8
Evolution du nombre d'infractions .....	8
Pour comparer .....	9
Services à la population .....	10
Commerce .....	10
Éducation .....	10
Villes autour de Lizières .....	11

# Situation géographique



## i Informations clés

- **Région** : Nouvelle-Aquitaine
- **Département** : Creuse
- **Code postal** : 23240
- **Superficie** : 14 km<sup>2</sup>



la CREUSE  
le Département

# Statistiques sur la population



Nombre d'habitants

**234**



Age moyen

**50 ans**



Pop active

**44%**



Taux chômage

**9.9%**



Pop densité

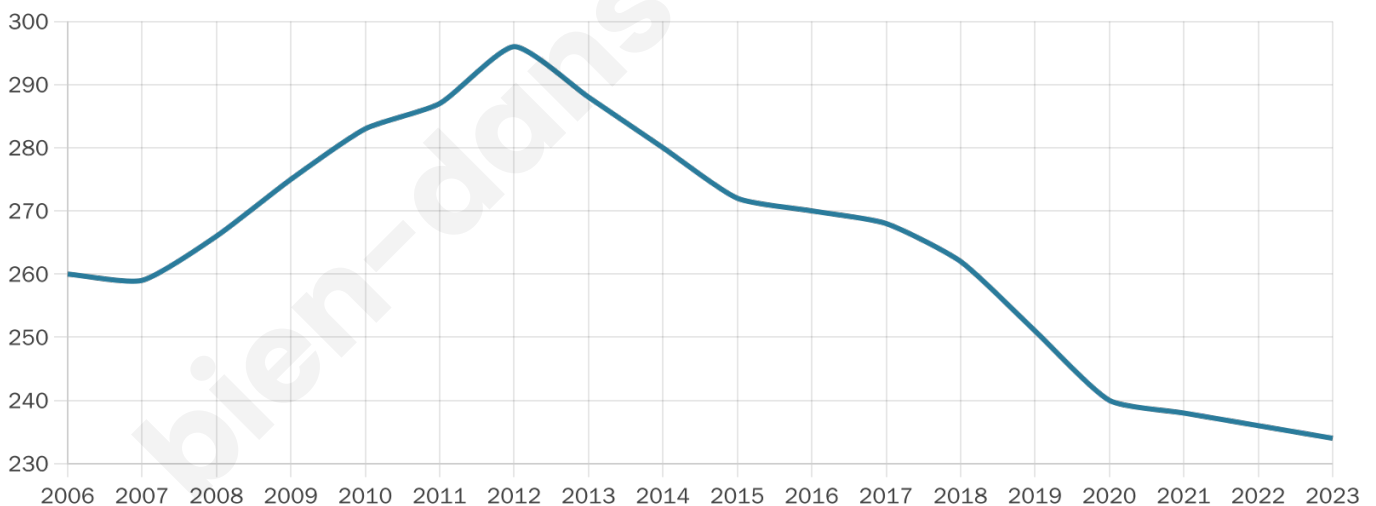
**17 h/km<sup>2</sup>**



Revenu moyen

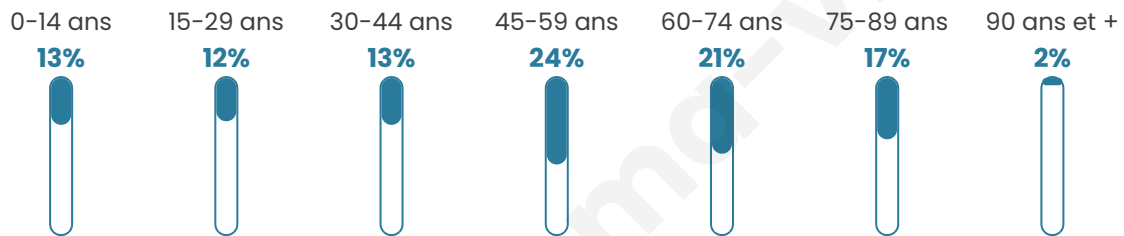
**21 260 €/an**

## Evolution du nombre d'habitants

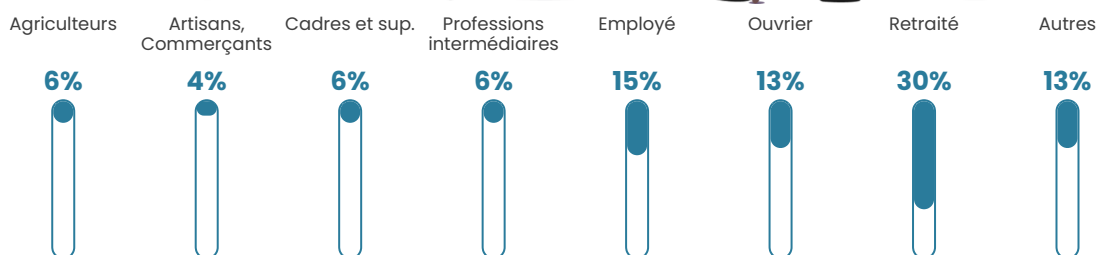


Sources : Institut national de la statistique et des études économiques (insee) selon Les dernières parutions officielles de 2024 portant sur les années 2020, 2021 et 2022.

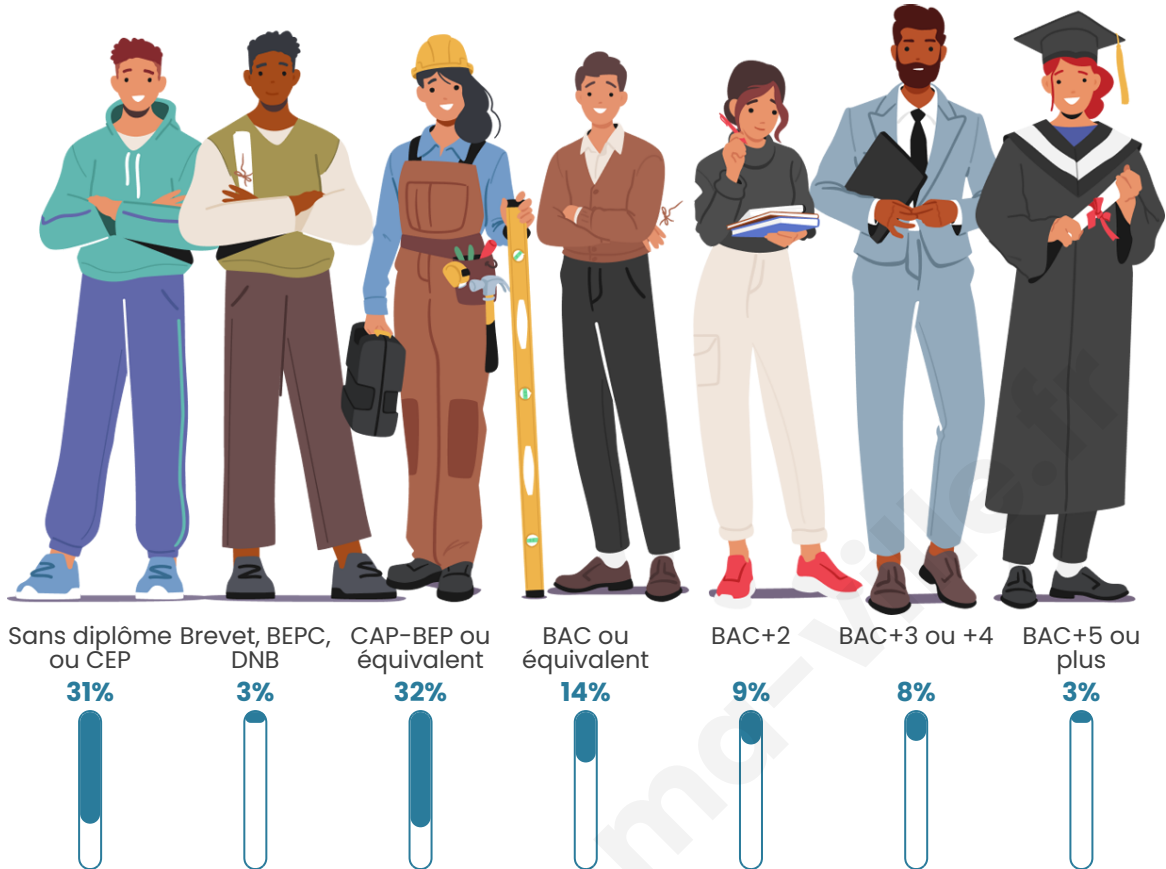
## Tranche d'âge




## Activité professionnelle



## Niveau de diplôme





## Composition des ménages



# Profils électoraux

## Premier tour

	Marine LE PEN	26.97 %
	Jean-Luc MÉLENCHON	19.08 %
	Emmanuel MACRON	14.47 %
	Fabien ROUSSEL	13.16 %
	Valérie PÉCRESE	7.89 %
	Jean LASSALLE	6.58 %
	Éric ZEMMOUR	5.26 %
	Anne HIDALGO	3.29 %
	Nicolas DUPONT-AIGNAN	1.97 %
	Nathalie ARTHAUD	0.66 %
	Yannick JADOT	0.66 %
	Philippe POUTOU	0.00 %



### 221 inscrits

Participation : 71.04%

Votes blancs : 3.18%

Votes nuls : 0.00%

## Second tour

	Emmanuel MACRON	43,8 %
	Marine LE PEN	56,2 %

### 221 inscrits

Participation : 67.87%

Votes blancs : 11.33%

Votes nuls : 8%

# Sécurité



Agressions physiques / sexuelles

0



Cambriolages

0



Vols / dégradations

0



Stupéfiants

0

## Evolution du nombre d'infractions



## Pour comparer

(en proportion du nombre d'habitants)



Sources : Bases statistiques communale, départementale et régionale de la délinquance enregistrée par la police et la gendarmerie nationales selon les dernières parutions officielles de 2025 portant sur l'année 2024 ([data.gouv](https://data.gouv.fr)).

Agressions physiques / sexuelles : Violences sexuelles, coups et blessures volontaires intrafamiliaux, coups et blessures volontaires, autres coups, blessures volontaires et vols violents sans arme.

Cambriolages : Cambriolages de logements.

Vols : Vols avec armes, vols d'accessoires sur véhicules, vols dans les véhicules, vols de véhicules, vols sans violence contre des personnes, destructions, dégradations volontaires et escroqueries.

Stupéfiants : Trafic de stupéfiants dont (AFD) et usage de stupéfiants.

# Services à la population



## Commerce

Hypermarché	X <a href="#">Guéret</a> 24km
Supermarché	X <a href="#">La Souterraine</a> 6km
Superette	X <a href="#">La Souterraine</a> 6km
Boulangerie	X <a href="#">Noth</a> 4km
Boucherie	X <a href="#">La Souterraine</a> 7km
Restaurant	X <a href="#">Saint-Priest-la-Feuille</a> 4km
Garage	1
Station-service	X <a href="#">La Souterraine</a> 7km
Banque	X <a href="#">La Souterraine</a> 6km
La poste	X <a href="#">La Souterraine</a> 6km
Coiffeur	X <a href="#">Saint-Priest-la-Feuille</a> 4km
Tabac	X <a href="#">La Souterraine</a> 7km
Bars / discothèque	X <a href="#">Noth</a> 3km
Bibliothèque	X <a href="#">La Souterraine</a> 7km
Cinéma	X <a href="#">La Souterraine</a> 7km
Vétérinaire	X <a href="#">Noth</a> 3km



## Santé

Pharmacie	X <a href="#">La Souterraine</a> 6km
Hôpital	X <a href="#">La Souterraine</a> 7km
Laboratoire d'analyses médicales	X <a href="#">La Souterraine</a> 6km
Etablissement pour handicapé	X <a href="#">La Souterraine</a> 5km
EHPA	X <a href="#">La Souterraine</a> 7km
Médecin	X <a href="#">La Souterraine</a> 7km
Dentiste	X <a href="#">La Souterraine</a> 6km
Chirurgien	X <a href="#">Guéret</a> 24km
Dermatologue	X <a href="#">Limoges</a> 49km
Anesthésiste	X <a href="#">Guéret</a> 24km
Gastro-entérologue	X <a href="#">Guéret</a> 24km
Gynécologue	X <a href="#">Guéret</a> 24km
Cancérologue	X <a href="#">Limoges</a> 50km
Neurologue	X <a href="#">Limoges</a> 50km
Ophtalmologue	X <a href="#">La Souterraine</a> 7km
ORL	X <a href="#">Limoges</a> 49km
Cardiologue	X <a href="#">Guéret</a> 24km
Pédiatre	X <a href="#">Limoges</a> 50km
Pneumologue	X <a href="#">Guéret</a> 24km
Psychologue	X <a href="#">Saint-Sulpice-les-Feuilles</a> 19km
Radiologue	X <a href="#">Guéret</a> 24km
Rhumatologue	X <a href="#">Guéret</a> 24km
Sage-femme	X <a href="#">La Souterraine</a> 7km



## Éducation

Crèche	X <a href="#">Saint-Priest-la-Feuille</a> 3km
Ecole maternelle Public	X <a href="#">La Souterraine</a> 7km
Ecole maternelle Privé	X <a href="#">Limoges</a> 51km
Ecole primaire Public	X <a href="#">Noth</a> 3km
Ecole primaire Privé	X <a href="#">Guéret</a> 24km
Collège Public	X <a href="#">La Souterraine</a> 7km
Collège Privé	X <a href="#">Limoges</a> 49km
Lycée Public	X <a href="#">La Souterraine</a> 7km
Lycée Privé	X <a href="#">Limoges</a> 49km

Sources : Base Sirene des entreprises et de leurs établissements selon les dernières parutions officielles de 2025 portant sur l'année 2024 ([data.gouv](#)). Liste, localisation et tarifs des professionnels de santé selon les dernières parutions officielles de 2025 portant sur l'année 2024 ([opendatasoft](#)) et FINESS Extraction du Fichier des établissements selon les dernières parutions officielles de 2025 portant sur l'année 2024 ([data.gouv](#)). Adresse et géolocalisation des établissements d'enseignement du premier et second degrés selon les dernières parutions officielles de 2025 portant sur l'année 2024 ([data.education.gouv](#))

## Villes autour de Lizières

Ville	Habitants	Superficie	Pop densité	Pop active	Taux chômage	Revenu moyen	Prix immobilier
Noth	498	22 km <sup>2</sup>	23 h/km <sup>2</sup>	41.6%	4%	21 170 €/an	874 €/m <sup>2</sup>
Saint-Priest-la-Feuille	718	27 km <sup>2</sup>	27 h/km <sup>2</sup>	47.2%	3.5%	21 390 €/an	425 €/m <sup>2</sup>
Saint-Priest-la-Plaine	258	21 km <sup>2</sup>	12 h/km <sup>2</sup>	41.5%	2.7%	22 310 €/an	1 049 €/m <sup>2</sup>
La Souterraine	4 978	37 km <sup>2</sup>	135 h/km <sup>2</sup>	37.8%	6.6%	20 300 €/an	991 €/m <sup>2</sup>
Chamborand	241	11 km <sup>2</sup>	22 h/km <sup>2</sup>	43.6%	4.1%	20 770 €/an	674 €/m <sup>2</sup>
Saint-Léger-Bridereix	162	8 km <sup>2</sup>	20 h/km <sup>2</sup>	46.9%	3.7%	21 070 €/an	707 €/m <sup>2</sup>
Naillat	687	36 km <sup>2</sup>	19 h/km <sup>2</sup>	41%	3.8%	21 190 €/an	774 €/m <sup>2</sup>
Saint-Agnant-de-Versillat	1 039	50 km <sup>2</sup>	21 h/km <sup>2</sup>	45%	4.5%	21 780 €/an	886 €/m <sup>2</sup>
Colondannes	289	10 km <sup>2</sup>	29 h/km <sup>2</sup>	42.2%	2.4%	19 750 €/an	606 €/m <sup>2</sup>
Le Grand-Bourg	1 167	78 km <sup>2</sup>	15 h/km <sup>2</sup>	43.5%	3.9%	20 840 €/an	995 €/m <sup>2</sup>
Fleurat	311	12 km <sup>2</sup>	26 h/km <sup>2</sup>	50.8%	3.2%	23 080 €/an	1 499 €/m <sup>2</sup>
Fursac	1 430	59 km <sup>2</sup>	24 h/km <sup>2</sup>	38.2%	3.4%	21 240 €/an	885 €/m <sup>2</sup>
Saint-Maurice-la-Souterraine	1 116	39 km <sup>2</sup>	29 h/km <sup>2</sup>	47.9%	4.1%	20 890 €/an	970 €/m <sup>2</sup>
Sagnat	197	11 km <sup>2</sup>	18 h/km <sup>2</sup>	44.2%	4.6%	20 480 €/an	615 €/m <sup>2</sup>
Saint-Germain-Beaupré	352	17 km <sup>2</sup>	21 h/km <sup>2</sup>	41.8%	4.3%	20 340 €/an	1 123 €/m <sup>2</sup>

bien-dans-ma-ville.fr



# **Vous aimez votre ville ? Notez-la !**

Et faites-nous part de vos remarques constructives



Avec

**BIEN** dans ma **VILLE** 