



Version web

# Ville de Livry

Présenté par

**BIEN** dans  
ma **VILLE** 

# Sommaire

Situation géographique .....	3
Statistiques sur la population .....	4
Evolution du nombre d'habitants .....	4
Tranche d'âge .....	5
0-14 ans .....	5
15-29 ans .....	5
30-44 ans .....	5
45-59 ans .....	5
60-74 ans .....	5
75-89 ans .....	5
90 ans et + .....	5
Activité professionnelle .....	5
Agriculteurs .....	5
Artisans, Commerçants .....	5
Cadres et sup. ....	5
Professions intermédiaires .....	5
Employé .....	5
Ouvrier .....	5
Retraité .....	5
Autres .....	5
Niveau de diplôme .....	6
Sans diplôme ou CEP .....	6
Brevet, BEPC, DNB .....	6
CAP-BEP ou équivalent .....	6
BAC ou équivalent .....	6
BAC+2 .....	6
BAC+3 ou +4 .....	6
BAC+5 ou plus .....	6
Composition des ménages .....	6
Couple sans enfant .....	6
Couple avec enfant(s) .....	6
Famille monoparentale .....	6
Colocation / Autre .....	6
Personnes seules .....	6
Profils électoraux .....	7
Premier tour .....	7
Sécurité .....	8
Evolution du nombre d'infractions .....	8
Pour comparer .....	9
Services à la population .....	10
Commerce .....	10
Éducation .....	10
Villes autour de Livry .....	12

# Situation géographique



## i Informations clés

- **Région** : Bourgogne-Franche-Comté
- **Département** : Nièvre
- **Code postal** : 58240
- **Superficie** : 27 km<sup>2</sup>

RÉGION  
BOURGOGNE  
FRANCHE  
COMTE

NIÈVRE  
le département

# Statistiques sur la population



Nombre d'habitants

**643**



Age moyen

**43 ans**



Pop active

**48.1%**



Taux chômage

**5.3%**



Pop densité

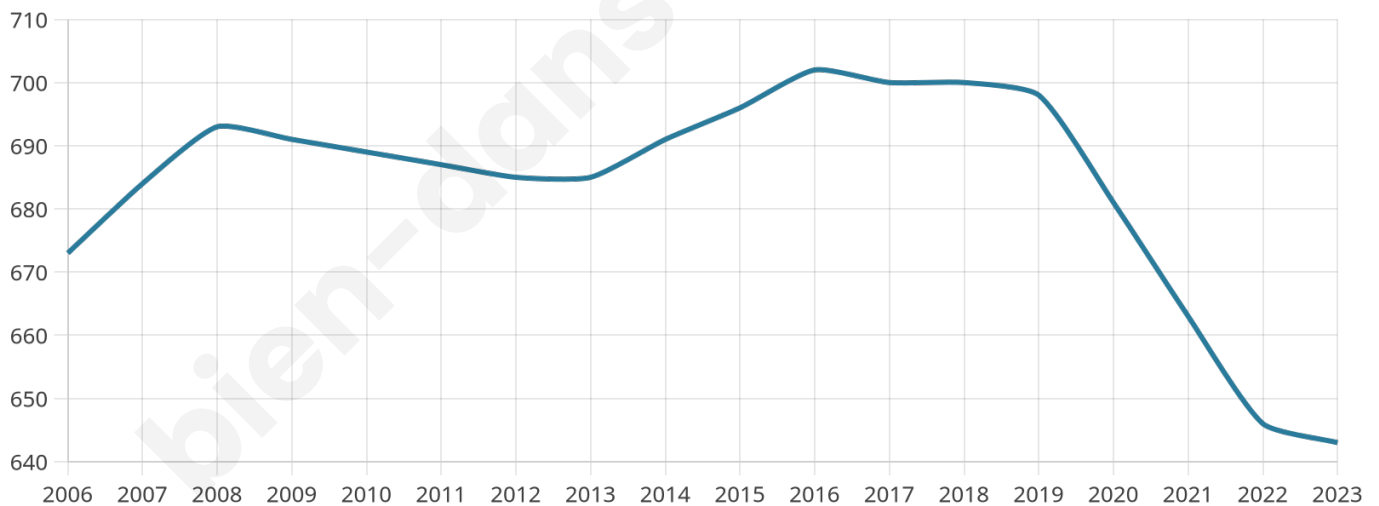
**24 h/km<sup>2</sup>**



Revenu moyen

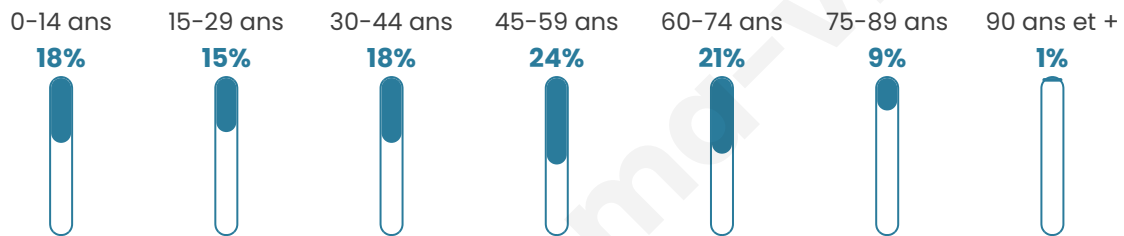
**19 660 €/an**

## Evolution du nombre d'habitants

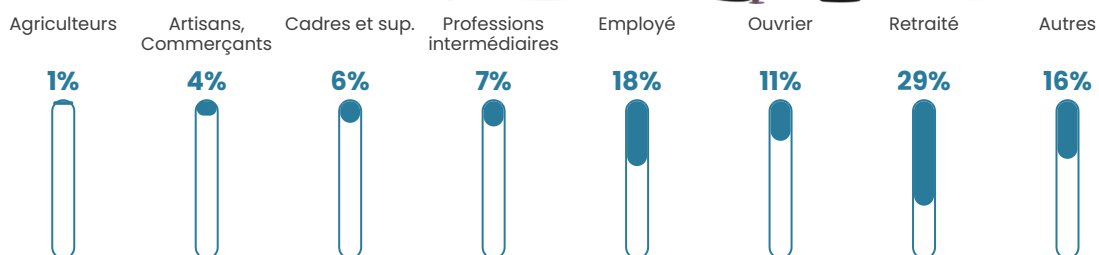


Sources : Institut national de la statistique et des études économiques (insee) selon Les dernières parutions officielles de 2024 portant sur les années 2020, 2021 et 2022.


## Tranche d'âge




## Activité professionnelle



## Niveau de diplôme





## Composition des ménages



# Profils électoraux



## Premier tour

	Marine LE PEN	32.51 %
	Jean-Luc MÉLENCHON	20.22 %
	Emmanuel MACRON	19.67 %
	Éric ZEMMOUR	6.83 %
	Fabien ROUSSEL	5.19 %
	Jean LASSALLE	4.37 %
	Yannick JADOT	3.83 %
	Valérie PÉCRESSE	2.46 %
	Philippe POUTOU	1.91 %
	Nathalie ARTHAUD	1.37 %
	Anne HIDALGO	0.82 %
	Nicolas DUPONT-AIGNAN	0.82 %

### 503 inscrits

Participation : 75.35%  
Votes blancs : 2.90%  
Votes nuls : 0.53%

## Second tour

	Emmanuel MACRON	44,83 %
	Marine LE PEN	55,17 %

### 503 inscrits

Participation : 73.16%  
Votes blancs : 10.6%  
Votes nuls : 2.72%

# Sécurité



Agressions physiques / sexuelles

0



Cambriolages

0



Vols / dégradations

0



Stupéfiants

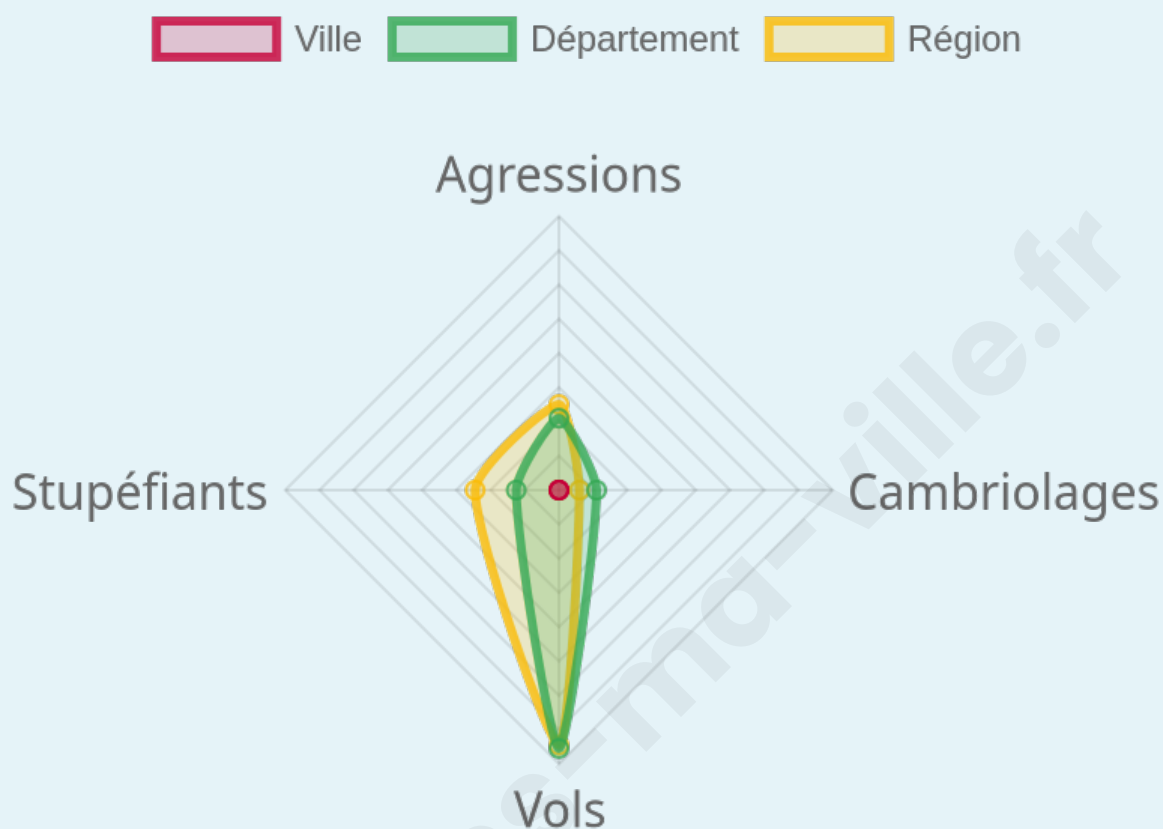
0

## Evolution du nombre d'infractions



## Pour comparer

(en proportion du nombre d'habitants)



Sources : Bases statistiques communale, départementale et régionale de la délinquance enregistrée par la police et la gendarmerie nationales selon les dernières parutions officielles de 2025 portant sur l'année 2024 ([data.gouv](https://data.gouv.fr)).

Agressions physiques / sexuelles : Violences sexuelles, coups et blessures volontaires intrafamiliaux, coups et blessures volontaires, autres coups, blessures volontaires et vols violents sans arme.

Cambriolages : Cambriolages de logements.

Vols : Vols avec armes, vols d'accessoires sur véhicules, vols dans les véhicules, vols de véhicules, vols sans violence contre des personnes, destructions, dégradations volontaires et escroqueries.

Stupéfiants : Trafic de stupéfiants dont (AFD) et usage de stupéfiants.

# Services à la population



## Commerce

Hypermarché	X <a href="#">Nevers</a> 24km
Supermarché	X <a href="#">Saint-Pierre-le-Moûtier</a> 3km
Superette	X <a href="#">Saint-Pierre-le-Moûtier</a> 3km
Boulangerie	1
Boucherie	X <a href="#">Saint-Pierre-le-Moûtier</a> 3km
Restaurant	2
Garage	1
Station-service	X <a href="#">Saint-Pierre-le-Moûtier</a> 3km
Banque	X <a href="#">Saint-Pierre-le-Moûtier</a> 3km
La poste	X <a href="#">Pouzy-Mésangy</a> 14km
Coiffeur	X <a href="#">Saint-Pierre-le-Moûtier</a> 3km
Tabac	X <a href="#">Saint-Pierre-le-Moûtier</a> 3km
Bars / discothèque	X <a href="#">Saint-Pierre-le-Moûtier</a> 3km
Bibliothèque	X <a href="#">Neuville-lès-Decize</a> 18km
Cinéma	X <a href="#">Nevers</a> 23km
Vétérinaire	X <a href="#">Saint-Pierre-le-Moûtier</a> 3km



## Santé

Pharmacie	X <a href="#">Saint-Pierre-le-Moûtier</a> 3km
Hôpital	X <a href="#">Nevers</a> 22km
Laboratoire d'analyses médicales	X <a href="#">Sancoins</a> 13km
Etablissement pour handicapé	X <a href="#">Saint-Pierre-le-Moûtier</a> 3km
EHPA	X <a href="#">Saint-Pierre-le-Moûtier</a> 3km
Médecin	X <a href="#">Saint-Pierre-le-Moûtier</a> 3km
Dentiste	X <a href="#">Saint-Pierre-le-Moûtier</a> 3km
Chirurgien	X <a href="#">Lurcy-Lévis</a> 12km
Dermatologue	X <a href="#">Saint-Amand-Montrond</a> 45km
Anesthésiste	X <a href="#">Nevers</a> 22km
Gastro-entérologue	X <a href="#">Nevers</a> 24km
Gynécologue	X <a href="#">Nevers</a> 23km
Cancérologue	X <a href="#">Nevers</a> 24km
Neurologue	X <a href="#">Nevers</a> 24km
Ophtalmologue	X <a href="#">Nevers</a> 22km
ORL	X <a href="#">Nevers</a> 23km
Cardiologue	X <a href="#">Saint-Parize-le-Châtel</a> 10km
Pédiatre	X <a href="#">Fourchambault</a> 26km
Pneumologue	X <a href="#">Nevers</a> 24km
Psychologue	X <a href="#">Imphy</a> 21km
Radiologue	X <a href="#">Saint-Parize-le-Châtel</a> 10km
Rhumatologue	X <a href="#">Pougues-les-Eaux</a> 32km
Sage-femme	X <a href="#">Lurcy-Lévis</a> 12km



## Éducation

Crèche	X <a href="#">Saint-Pierre-le-Moûtier</a> 3km
Ecole maternelle Public	X <a href="#">Saint-Pierre-le-Moûtier</a> 3km
Ecole maternelle Privé	X <a href="#">Bourges</a> 62km
Ecole primaire Public	1
Ecole primaire Privé	X <a href="#">Sancoins</a> 14km
Collège Public	X <a href="#">Saint-Pierre-le-Moûtier</a> 3km
Collège Privé	X <a href="#">Saint-Menoux</a> 23km
Lycée Public	X <a href="#">Challuy</a> 19km

Sources : Base Sirene des entreprises et de leurs établissements selon les dernières parutions officielles de 2025 portant sur l'année 2024 ([data.gouv](https://data.gouv.fr)). Liste, localisation et tarifs des professionnels de santé selon les dernières parutions officielles de 2025 portant sur l'année 2024 ([opendatasoft](https://opendatasoft.com)) et FINISS Extraction du Fichier des établissements selon les dernières parutions officielles de 2025 portant sur l'année 2024 ([data.gouv](https://data.gouv.fr)). Adresse et géolocalisation des établissements d'enseignement du premier et second degrés selon les dernières parutions officielles de 2025 portant sur l'année 2024 ([data.education.gouv](https://data.education.gouv.fr))

bien-dans-ma-ville.fr

## Villes autour de Livry

Ville	Habitants	Superficie	Pop densité	Pop active	Taux chômage	Revenu moyen	Prix immobilier
Saint-Pierre-le-Moûtier (1 avis)	1 823	47 km <sup>2</sup>	39 h/km <sup>2</sup>	37.1%	4.4%	19 970 €/an	1 008 €/m <sup>2</sup>
Langeron	337	20 km <sup>2</sup>	17 h/km <sup>2</sup>	51.9%	2.7%	22 680 €/an	918 €/m <sup>2</sup>
Château-sur-Allier	160	27 km <sup>2</sup>	6 h/km <sup>2</sup>	39.4%	3.8%	20 050 €/an	1 084 €/m <sup>2</sup>
Le Veurdre (2 avis)	475	21 km <sup>2</sup>	23 h/km <sup>2</sup>	34.3%	4.4%	18 440 €/an	541 €/m <sup>2</sup>
Mornay-sur-Allier	413	21 km <sup>2</sup>	20 h/km <sup>2</sup>	37.5%	4.1%	20 640 €/an	1 067 €/m <sup>2</sup>
Neure (1 avis)	202	12 km <sup>2</sup>	17 h/km <sup>2</sup>	40.6%	6.4%	21 380 €/an	1 210 €/m <sup>2</sup>
Mars-sur-Allier	301	20 km <sup>2</sup>	15 h/km <sup>2</sup>	50.5%	2.3%	22 060 €/an	785 €/m <sup>2</sup>
Chantenay-Saint-Imbert (1 avis)	1 073	41 km <sup>2</sup>	26 h/km <sup>2</sup>	41.6%	4.4%	21 180 €/an	971 €/m <sup>2</sup>
Neuvy-le-Barrois	147	42 km <sup>2</sup>	4 h/km <sup>2</sup>	43.5%	1.4%	22 080 €/an	791 €/m <sup>2</sup>
Pouzy-Mésangy	378	35 km <sup>2</sup>	11 h/km <sup>2</sup>	38.6%	2.4%	21 920 €/an	809 €/m <sup>2</sup>
Saint-Parize-le-Châtel (1 avis)	1 227	49 km <sup>2</sup>	25 h/km <sup>2</sup>	47.5%	3%	23 780 €/an	1 042 €/m <sup>2</sup>
Limoise	175	12 km <sup>2</sup>	15 h/km <sup>2</sup>	42.9%	5.7%	21 110 €/an	887 €/m <sup>2</sup>
Saint-Léopardin-d'Augy	354	39 km <sup>2</sup>	9 h/km <sup>2</sup>	43.5%	7.6%	18 540 €/an	504 €/m <sup>2</sup>
Azy-le-Vif	188	46 km <sup>2</sup>	4 h/km <sup>2</sup>	52.1%	6.4%	20 230 €/an	1 617 €/m <sup>2</sup>
Tresnay	131	18 km <sup>2</sup>	7 h/km <sup>2</sup>	44.3%	3.8%	19 330 €/an	1 790 €/m <sup>2</sup>

bien-dans-ma-ville.fr



# Vous aimez votre ville ? Notez-la !

Et faites-nous part de vos remarques constructives



Avec

**BIEN** dans ma **VILLE** 