



Version web

Ville de Livarot-Pays- d'Auge

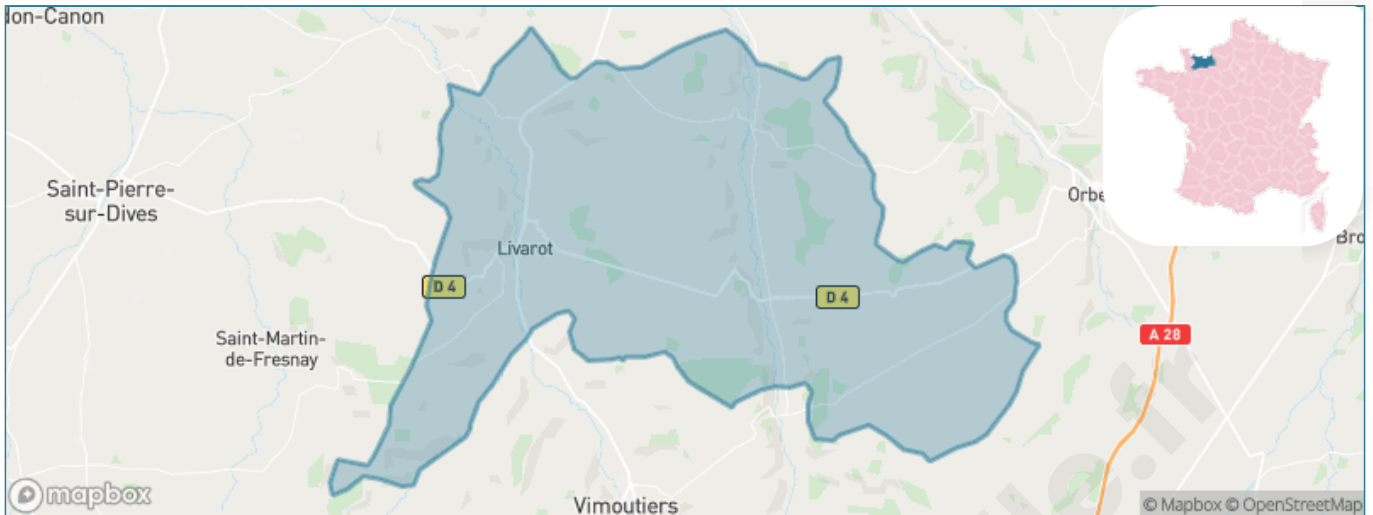
Présenté par

BIEN dans
ma **VILLE** 

Sommaire

Situation géographique	3
Statistiques sur la population	4
Evolution du nombre d'habitants	4
Tranche d'âge	5
0-14 ans	5
15-29 ans	5
30-44 ans	5
45-59 ans	5
60-74 ans	5
75-89 ans	5
90 ans et +	5
Activité professionnelle	5
Agriculteurs	5
Artisans, Commerçants	5
Cadres et sup.	5
Professions intermédiaires	5
Employé	5
Ouvrier	5
Retraité	5
Autres	5
Niveau de diplôme	6
Sans diplôme ou CEP	6
Brevet, BEPC, DNB	6
CAP-BEP ou équivalent	6
BAC ou équivalent	6
BAC+2	6
BAC+3 ou +4	6
BAC+5 ou plus	6
Composition des ménages	6
Couple sans enfant	6
Couple avec enfant(s)	6
Famille monoparentale	6
Colocation / Autre	6
Personnes seules	6
Profil électoraux	7
Premier tour	7
Sécurité	8
Evolution du nombre d'infractions	8
Pour comparer	9
Services à la population	10
Commerce	10
Éducation	10
Villes autour de Livarot-Pays-d'Auge	12
Avis sur la ville de Livarot-Pays-d'Auge	13
Moyenne par critère	13
Villes autour de Livarot-Pays-d'Auge	13
Répartition des avis par note	13
Répartition des avis par note	13

Situation géographique



i Informations clés

- **Région** : Normandie
- **Département** : Calvados
- **Code postal** : 14140
- **Superficie** : 180 km²



RÉGION
NORMANDIE



Statistiques sur la population



Nombre d'habitants

6 207



Age moyen

43 ans



Pop active

43%



Taux chômage

9.7%



Pop densité

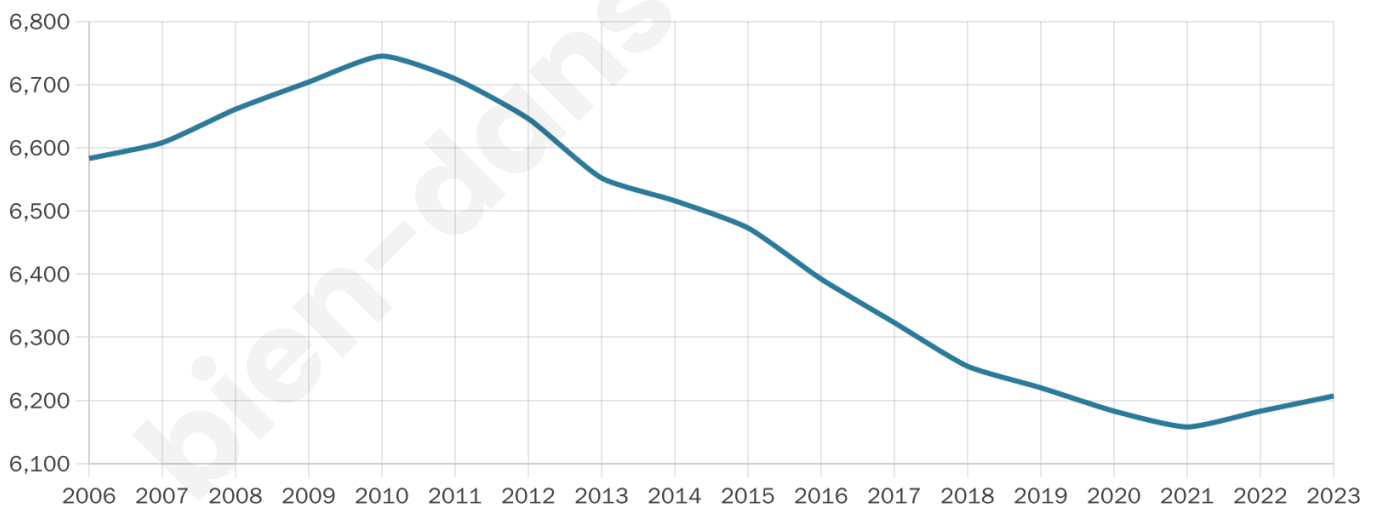
34 h/km²



Revenu moyen

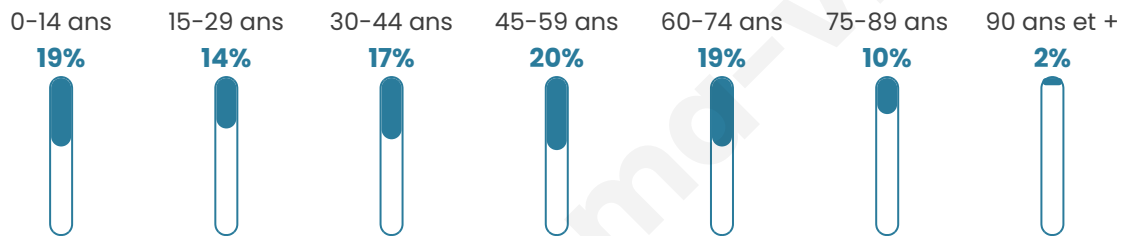
20 820 €/an

Evolution du nombre d'habitants

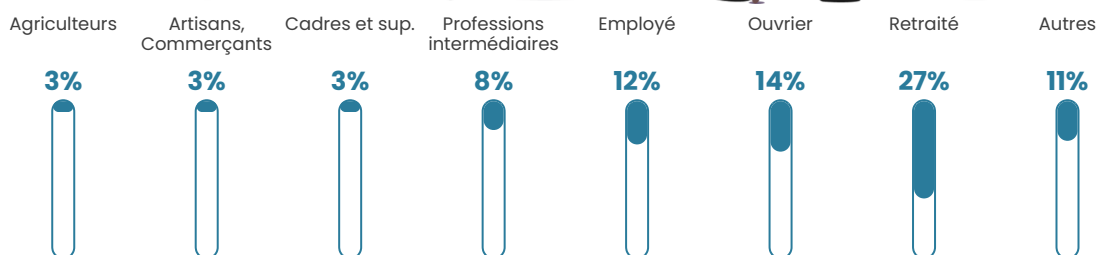


Sources : Institut national de la statistique et des études économiques (insee) selon Les dernières parutions officielles de 2024 portant sur les années 2020, 2021 et 2022.


Tranche d'âge




Activité professionnelle



Niveau de diplôme



Composition des ménages



Profils électoraux

Premier tour

	Marine LE PEN	33.41 %
	Emmanuel MACRON	27.72 %
	Jean-Luc MÉLENCHON	13.64 %
	Éric ZEMMOUR	6.47 %
	Valérie PÉCRESSE	5.40 %
	Yannick JADOT	3.38 %
	Nicolas DUPONT-AIGNAN	3.15 %
	Jean LASSALLE	2.86 %
	Fabien ROUSSEL	1.45 %
	Philippe POUTOU	0.95 %
	Anne HIDALGO	0.90 %
	Nathalie ARTHAUD	0.66 %



4 688 inscrits

Participation : 75.3%

Votes blancs : 1.59%

Votes nuls : 0.40%

Second tour

	Emmanuel MACRON	47,47 %
	Marine LE PEN	52,53 %

4 690 inscrits

Participation : 77.55%

Votes blancs : 5.09%

Votes nuls : 1.9%

Sécurité



Agressions physiques / sexuelles

56



Cambriolages

19



Vols / dégradations

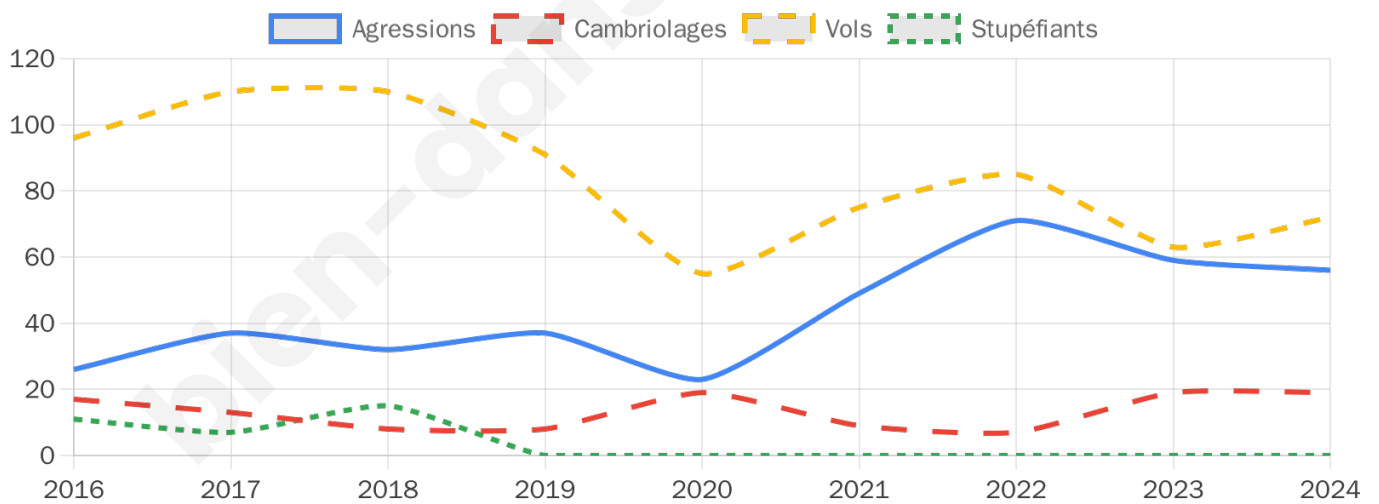
72



Stupéfiants

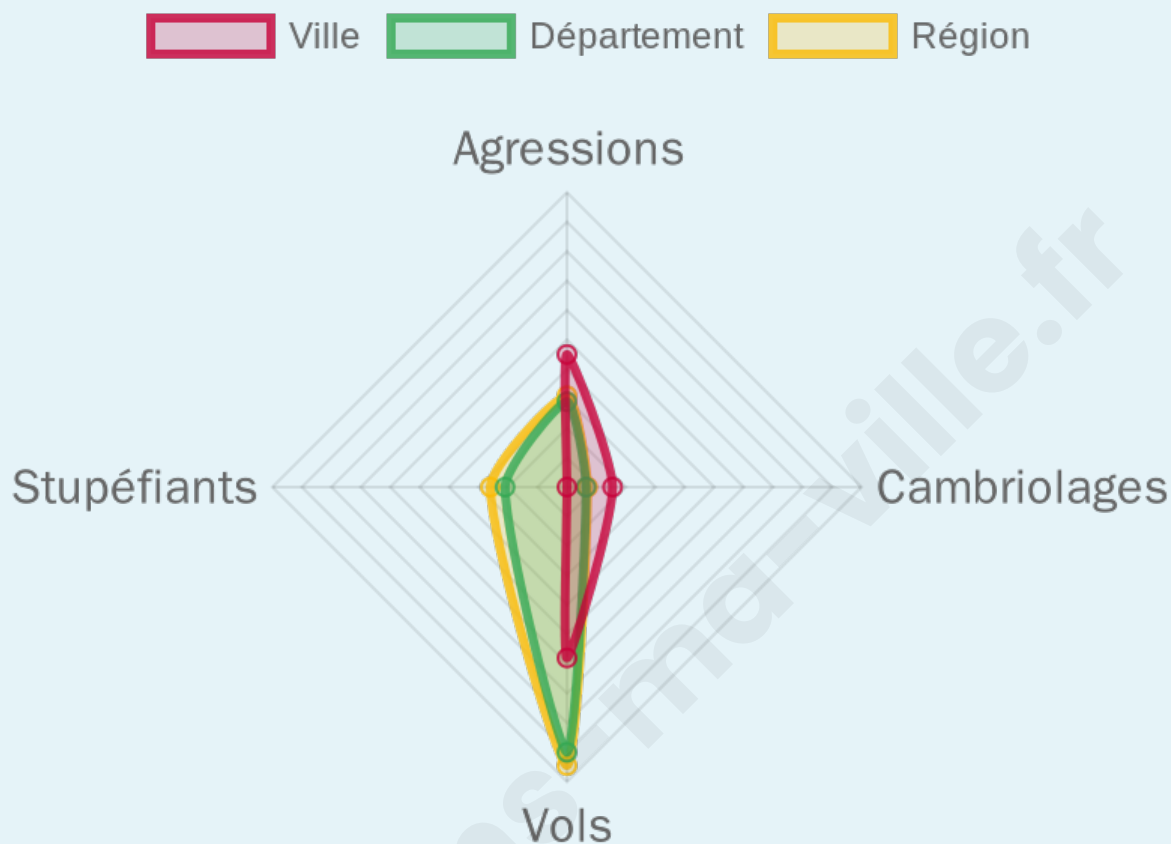
0

Evolution du nombre d'infractions



Pour comparer

(en proportion du nombre d'habitants)



Sources : Bases statistiques communale, départementale et régionale de la délinquance enregistrée par la police et la gendarmerie nationales selon les dernières parutions officielles de 2025 portant sur l'année 2024 ([data.gouv](https://data.gouv.fr)).

Agressions physiques / sexuelles : Violences sexuelles, coups et blessures volontaires intrafamiliaux, coups et blessures volontaires, autres coups, blessures volontaires et vols violents sans arme.

Cambriolages : Cambriolages de logements.

Vols : Vols avec armes, vols d'accessoires sur véhicules, vols dans les véhicules, vols de véhicules, vols sans violence contre des personnes, destructions, dégradations volontaires et escroqueries.

Stupéfiants : Trafic de stupéfiants dont (AFD) et usage de stupéfiants.

Services à la population



Commerce

Hypermarché	X <u>Saint-Pierre-en-Auge</u> 13km
Supermarché	1
Superette	3
Boulangerie	8
Boucherie	2
Restaurant	10
Garage	10
Station-service	2
Banque	2
La poste	1
Coiffeur	3
Tabac	1
Bars / discothèque	4
Bibliothèque	X <u>Lisieux</u> 16km
Cinéma	X <u>Saint-Pierre-en-Auge</u> 14km
Vétérinaire	12



Santé

Pharmacie	2
Hôpital	X <u>Lisieux</u> 17km
Laboratoire d'analyses médicales	X <u>Vimoutiers</u> 9km
Etablissement pour handicapé	X <u>Saint-Pierre-en-Auge</u> 5km
EHPA	2
Médecin	3
Dentiste	2
Chirurgien	X <u>Vimoutiers</u> 9km
Dermatologue	X <u>Lisieux</u> 16km
Anesthésiste	X <u>Saint-Pierre-en-Auge</u> 13km
Gastro-entérologue	X <u>Lisieux</u> 17km
Gynécologue	X <u>Saint-Pierre-en-Auge</u> 13km
Cancérologue	X <u>Le Havre</u> 54km
Neurologue	X <u>Deauville</u> 39km
Ophthalmologue	X <u>Lisieux</u> 17km
ORL	X <u>Lisieux</u> 17km
Cardiologue	X <u>Castillon-en-Auge</u> 4km
Pédiatre	X <u>Lisieux</u> 17km
Pneumologue	X <u>Lisieux</u> 17km
Psychologue	X <u>Lisieux</u> 16km
Radiologue	X <u>Cambremer</u> 15km
Rhumatologue	X <u>Caen</u> 40km
Sage-femme	X <u>Saint-Pierre-en-Auge</u> 14km



Éducation

Crèche	X <u>Mézidon Vallée d'Auge</u> 9km
Ecole maternelle Public	X <u>Mézidon Vallée d'Auge</u> 18km
Ecole maternelle Privé	X <u>Morainville-Jouveaux</u> 32km
Ecole primaire Public	3
Ecole primaire Privé	1
Collège Public	1
Collège Privé	X <u>Saint-Pierre-en-Auge</u> 14km
Lycée Public	X <u>Saint-Pierre-en-Auge</u> 12km
Lycée Privé	X <u>Lisieux</u> 16km

Sources : Base Sirene des entreprises et de leurs établissements selon les dernières parutions officielles de 2025 portant sur l'année 2024 ([data.gouv](https://data.gouv.fr)). Liste, localisation et tarifs des professionnels de santé selon les dernières parutions officielles de 2025 portant sur l'année 2024 ([opendatasoft](https://opendatasoft.com)) et FINISS Extraction du Fichier des établissements selon les dernières parutions officielles de 2025 portant sur

l'année 2024 ([data.gouv](https://data.gouv.fr)). Adresse et géolocalisation des établissements d'enseignement du premier et second degrés selon les dernières parutions officielles de 2025 portant sur l'année 2024 ([data.education.gouv](https://data.education.gouv.fr))

bien-dans-ma-ville.fr

Villes autour de Livarot-Pays-d'Auge

Ville	Habitants	Superficie	Pop densité	Pop active	Taux chômage	Revenu moyen	Prix immobilier
Val-de-Vie	502	19 km ²	26 h/km ²	42%	3.2%	22 730 €/an	1 653 €/m ²
Castillon-en-Auge	166	7 km ²	24 h/km ²	43.4%	3%	22 290 €/an	1 654 €/m ²
Lisores	260	11 km ²	24 h/km ²	55.4%	5.4%	21 810 €/an	1 200 €/m ²
Lessard-et-le-Chêne	152	10 km ²	15 h/km ²	59.2%	2.6%	21 880 €/an	1 478 €/m ²
Le Mesnil-Simon	158	9 km ²	18 h/km ²	51.3%	7%	23 830 €/an	1 601 €/m ²
Saint-Germain-de-Livet (1 avis)	688	16 km ²	43 h/km ²	51.2%	4.8%	22 530 €/an	1 596 €/m ²
Crouttes (1 avis)	306	13 km ²	24 h/km ²	49.7%	4.6%	21 700 €/an	1 150 €/m ²
Canapville	226	8 km ²	28 h/km ²	39.8%	2.7%	22 090 €/an	837 €/m ²
Vimoutiers (5 avis)	2 978	16 km ²	186 h/km ²	35.6%	7.9%	19 640 €/an	848 €/m ²
Saint-Jean-de-Livet	229	3 km ²	76 h/km ²	44.1%	4.8%	22 740 €/an	1 170 €/m ²
Le Mesnil-Eudes	252	8 km ²	32 h/km ²	48.8%	3.2%	23 340 €/an	1 569 €/m ²
Prêteville	391	11 km ²	36 h/km ²	43.5%	4.1%	24 890 €/an	1 320 €/m ²
Pontchardon	192	4 km ²	48 h/km ²	38.5%	4.7%	16 500 €/an	1 108 €/m ²
Camembert	168	10 km ²	17 h/km ²	39.9%	2.4%	22 260 €/an	1 495 €/m ²
Les Monceaux	198	3 km ²	66 h/km ²	48.5%	1.5%	24 120 €/an	1 285 €/m ²

Avis sur la ville de Livarot-Pays-d'Auge



Moyenne par critère



Villes autour de Livarot-Pays-d'Auge

Ville	Note globale	Sécurité	Éducation	Sport Loisir	Environnement	Vie pratique
Val-de-Vie	-	-	-	-	-	-
Castillon-en-Auge	-	-	-	-	-	-
Lisores	-	-	-	-	-	-
Lessard-et-le-Chêne	-	-	-	-	-	-
Le Mesnil-Simon	-	-	-	-	-	-
Saint-Germain-de-Livet (1 avis)	2.8	4.0	3.0	2.0	3.0	2.0
Crouttes (1 avis)	2.8	5.0	4.0	0.0	5.0	0.0
Canapville	-	-	-	-	-	-
Vimoutiers (5 avis)	3.5	3.6	2.8	3.2	4.2	3.8
Saint-Jean-de-Livet	-	-	-	-	-	-
Le Mesnil-Eudes	-	-	-	-	-	-
Prêtevillie	-	-	-	-	-	-
Pontchardon	-	-	-	-	-	-
Camembert	-	-	-	-	-	-
Les Monceaux	-	-	-	-	-	-



Vous aimez votre ville ? Notez-la !

Et faites-nous part de vos remarques constructives



Avec

BIEN dans ma **VILLE** 