



Version web

# Ville de Lisle-en-Barrois

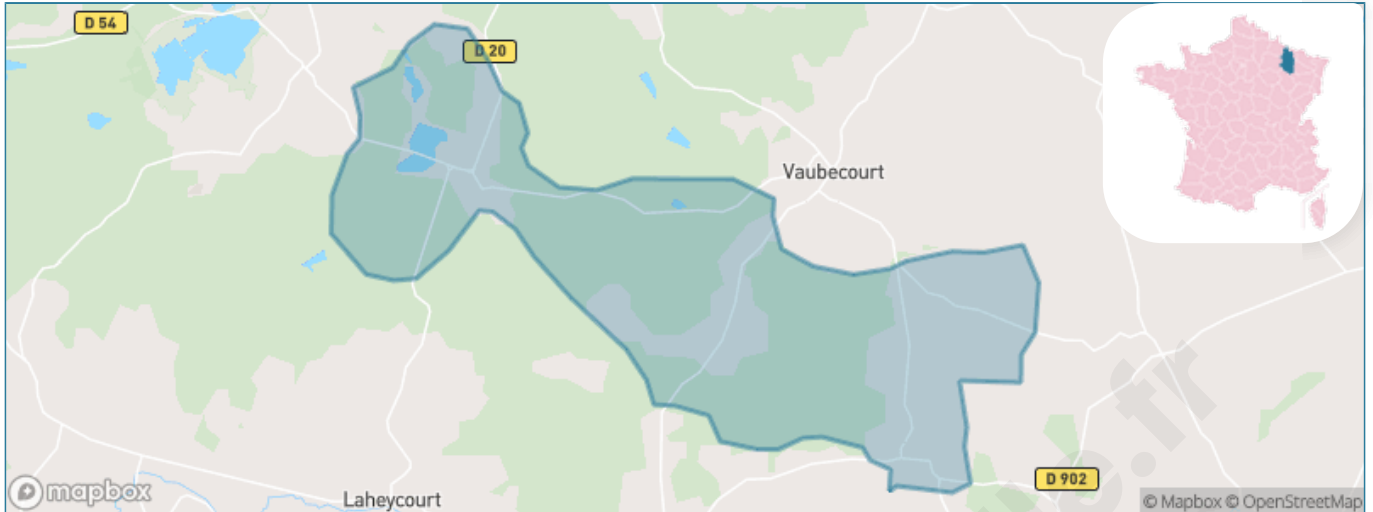
Présenté par



# Sommaire

Situation géographique .....	3
Statistiques sur la population .....	4
Evolution du nombre d'habitants .....	4
Tranche d'âge .....	5
0-14 ans .....	5
15-29 ans .....	5
30-44 ans .....	5
45-59 ans .....	5
60-74 ans .....	5
75-89 ans .....	5
90 ans et + .....	5
Activité professionnelle .....	5
Agriculteurs .....	5
Artisans, Commerçants .....	5
Cadres et sup. ....	5
Professions intermédiaires .....	5
Employé .....	5
Ouvrier .....	5
Retraité .....	5
Autres .....	5
Niveau de diplôme .....	6
Sans diplôme ou CEP .....	6
Brevet, BEPC, DNB .....	6
CAP-BEP ou équivalent .....	6
BAC ou équivalent .....	6
BAC+2 .....	6
BAC+3 ou +4 .....	6
BAC+5 ou plus .....	6
Composition des ménages .....	6
Couple sans enfant .....	6
Couple avec enfant(s) .....	6
Famille monoparentale .....	6
Colocation / Autre .....	6
Personnes seules .....	6
Profils électoraux .....	7
Premier tour .....	7
Sécurité .....	8
Evolution du nombre d'infractions .....	8
Pour comparer .....	9
Services à la population .....	10
Commerce .....	10
Éducation .....	10
Villes autour de Lisle-en-Barrois .....	11

# Situation géographique



## i Informations clés

- **Région** : Grand Est
- **Département** : Meuse
- **Code postal** : 55250
- **Superficie** : 28 km<sup>2</sup>



# Statistiques sur la population



Nombre d'habitants

**27**



Age moyen

**42 ans**



Pop active

**51.9%**



Taux chômage

**0%**



Pop densité

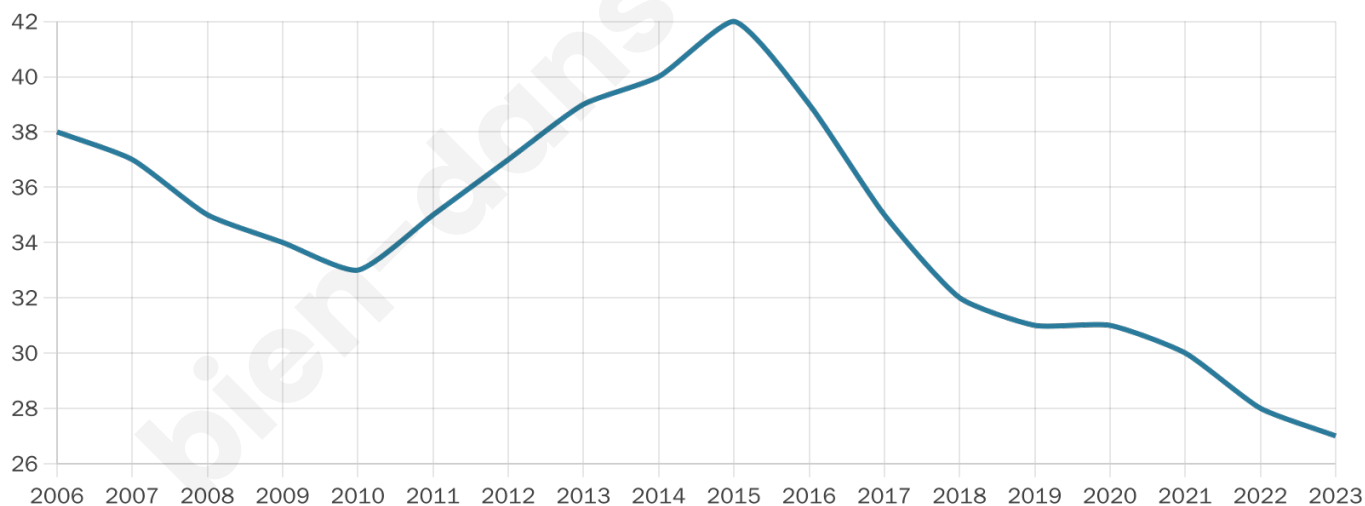
**1 h/km<sup>2</sup>**



Revenu moyen

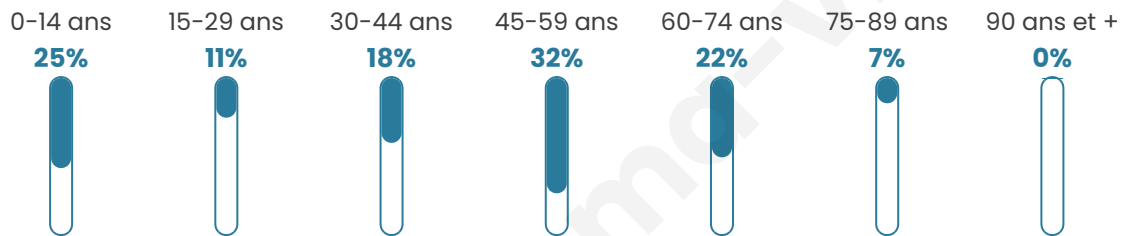
**NC**

## Evolution du nombre d'habitants

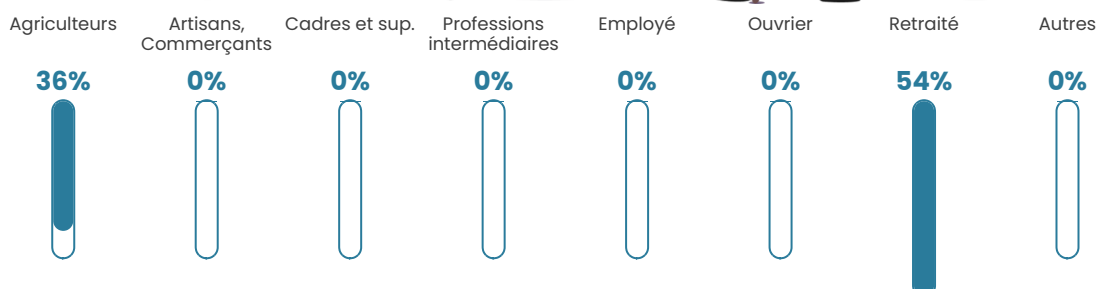


Sources : Institut national de la statistique et des études économiques (insee) selon Les dernières parutions officielles de 2024 portant sur les années 2020, 2021 et 2022.

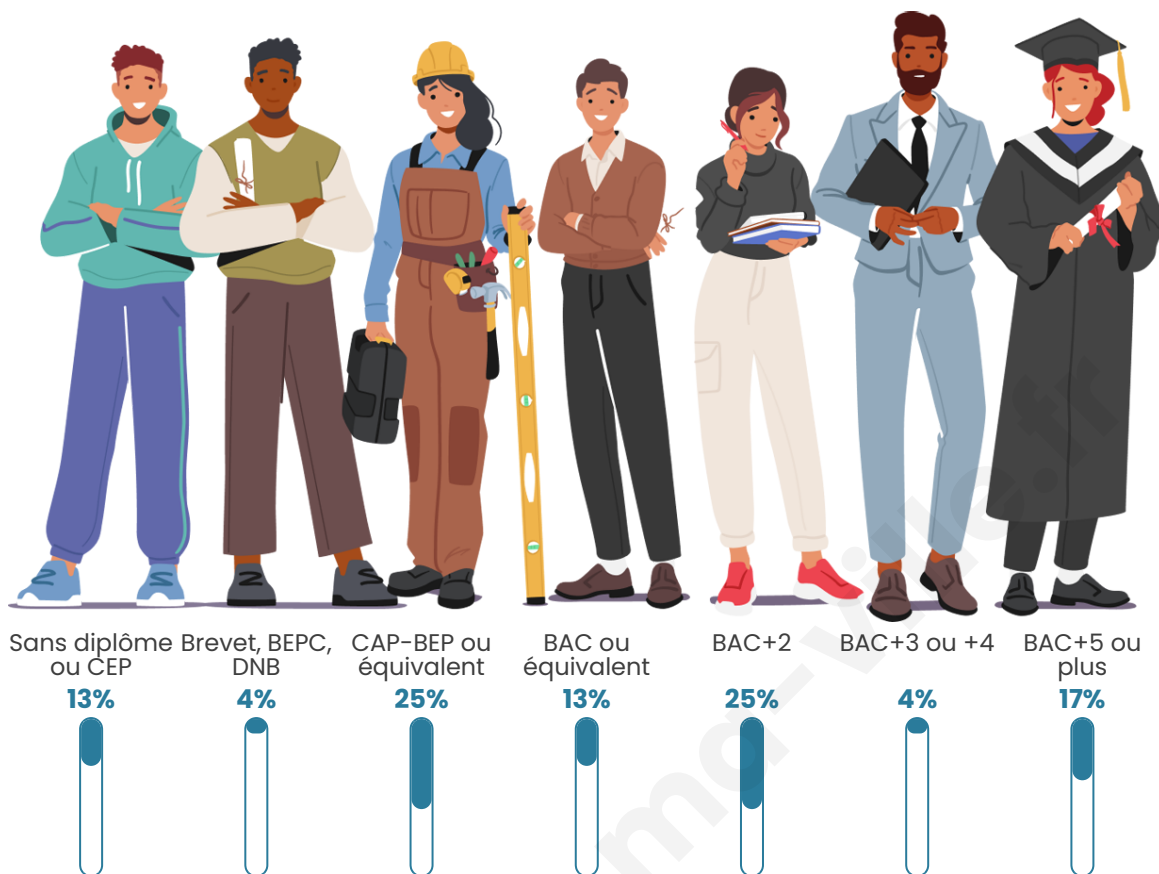
## Tranche d'âge




## Activité professionnelle



## Niveau de diplôme







## Composition des ménages



# Profils électoraux

## Premier tour

	Emmanuel MACRON	34.62 %
	Jean LASSALLE	15.38 %
	Marine LE PEN	15.38 %
	Valérie PÉCRESSÉ	11.54 %
	Éric ZEMMOUR	7.69 %
	Jean-Luc MÉLENCHON	7.69 %
	Fabien ROUSSEL	3.85 %
	Yannick JADOT	3.85 %
	Nathalie ARTHAUD	0.00 %
	Anne HIDALGO	0.00 %
	Philippe POUTOU	0.00 %
	Nicolas DUPONT- AIGNAN	0.00 %



### 33 inscrits

Participation : 78.79%

Votes blancs : 0.00%

Votes nuls : 0.00%

## Second tour

	Emmanuel MACRON	69,57 %
	Marine LE PEN	30,43 %

### 33 inscrits

Participation : 81.82%

Votes blancs : 14.81%

Votes nuls : 0%

# Sécurité



Agressions physiques / sexuelles

0



Cambriolages

0



Vols / dégradations

0



Stupéfiants

0

## Evolution du nombre d'infractions



## Pour comparer

(en proportion du nombre d'habitants)



Sources : Bases statistiques communale, départementale et régionale de la délinquance enregistrée par la police et la gendarmerie nationales selon les dernières parutions officielles de 2025 portant sur l'année 2024 ([data.gouv](https://data.gouv.fr)).

Agressions physiques / sexuelles : Violences sexuelles, coups et blessures volontaires intrafamiliaux, coups et blessures volontaires, autres coups, blessures volontaires et vols violents sans arme.

Cambriolages : Cambriolages de logements.

Vols : Vols avec armes, vols d'accessoires sur véhicules, vols dans les véhicules, vols de véhicules, vols sans violence contre des personnes, destructions, dégradations volontaires et escroqueries.

Stupéfiants : Trafic de stupéfiants dont (AFD) et usage de stupéfiants.

# Services à la population



## Commerce

Hypermarché	X <u>Savonnières-devant-Bar</u> 16km
Supermarché	X <u>Revigny-sur-Ornain</u> 13km
Superette	X <u>Seuil-d'Argonne</u> 10km
Boulangerie	X <u>Vaubecourt</u> 4km
Boucherie	X <u>Fains-Véel</u> 12km
Restaurant	X <u>Les Hauts-de-Chée</u> 7km
Garage	X <u>Les Hauts-de-Chée</u> 4km
Station-service	X <u>Fains-Véel</u> 12km
Banque	X <u>Nubécourt</u> 11km
La poste	X <u>Beausite</u> 9km
Coiffeur	X <u>Rembercourt-Sommaise</u> 4km
Tabac	X <u>Fains-Véel</u> 12km
Bars / discothèque	X <u>Laheycourt</u> 8km
Bibliothèque	X <u>Revigny-sur-Ornain</u> 13km
Cinéma	X <u>Bar-le-Duc</u> 15km
Vétérinaire	X <u>Rembercourt-Sommaise</u> 3km



## Santé

Pharmacie	X <u>Fains-Véel</u> 12km
Hôpital	X <u>Fains-Véel</u> 12km
Laboratoire d'analyses médicales	X <u>Bar-le-Duc</u> 13km
Etablissement pour handicapé	X <u>Fains-Véel</u> 12km
EHPA	X <u>Vaubecourt</u> 4km
Médecin	X <u>Seuil-d'Argonne</u> 10km
Dentiste	X <u>Fains-Véel</u> 12km
Chirurgien	X <u>Bar-le-Duc</u> 13km
Dermatologue	X <u>Pargny-sur-Saulx</u> 25km
Anesthésiste	X <u>Saint-Martin-sur-le-Pré</u> 58km
Gastro-entérologue	X <u>Châlons-en-Champagne</u> 56km
Gynécologue	X <u>Verdun</u> 34km
Cancérologue	X <u>Nancy</u> 77km
Neurologue	X <u>Saint-Martin-sur-le-Pré</u> 58km
Ophtalmologue	X <u>Bar-le-Duc</u> 13km
ORL	X <u>Saint-Dizier</u> 30km
Cardiologue	X <u>Bar-le-Duc</u> 13km
Pédiatre	X <u>Bar-le-Duc</u> 14km
Pneumologue	X <u>Verdun</u> 34km
Psychologue	X <u>Bar-le-Duc</u> 15km
Radiologue	X <u>Vavincourt</u> 9km
Rhumatologue	X <u>Bar-le-Duc</u> 14km
Sage-femme	X <u>Bar-le-Duc</u> 14km



## Éducation

Crèche	X <u>Rembercourt-Sommaise</u> 4km
Ecole maternelle Public	X <u>Fains-Véel</u> 12km
Ecole maternelle Privé	X <u>Domrémy-la-Pucelle</u> 64km
Ecole primaire Public	X <u>Vaubecourt</u> 4km
Ecole primaire Privé	X <u>Bar-le-Duc</u> 14km
Collège Public	X <u>Vaubecourt</u> 4km
Collège Privé	X <u>Bar-le-Duc</u> 14km
Lycée Public	X <u>Bar-le-Duc</u> 14km
Lycée Privé	X <u>Bar-le-Duc</u> 14km

Sources : Base Sirene des entreprises et de leurs établissements selon les dernières parutions officielles de 2025 portant sur l'année 2024 ([data.gouv](#)). Liste, localisation et tarifs des professionnels de santé selon les dernières parutions officielles de 2025 portant sur l'année 2024 ([opendatasoft](#)) et FINISS Extraction du Fichier des établissements selon les dernières parutions officielles de 2025 portant sur l'année 2024 ([data.gouv](#)). Adresse et géolocalisation des établissements d'enseignement du premier et second degrés selon les dernières parutions officielles de 2025 portant sur l'année 2024 ([data.education.gouv](#))

## Villes autour de Lisle-en-Barrois

Ville	Habitants	Superficie	Pop densité	Pop active	Taux chômage	Revenu moyen	Prix immobilier
Rembercourt-Sommaisne	309	22 km <sup>2</sup>	14 h/km <sup>2</sup>	47.6%	2.6%	23 730 €/an	528 €/m <sup>2</sup>
Vaubecourt	312	22 km <sup>2</sup>	14 h/km <sup>2</sup>	42.9%	4.2%	21 910 €/an	NC
Villotte-devant-Louppy	163	11 km <sup>2</sup>	15 h/km <sup>2</sup>	42.9%	5.5%	21 850 €/an	500 €/m <sup>2</sup>
Les Hauts-de-Chée (1 avis)	693	50 km <sup>2</sup>	14 h/km <sup>2</sup>	46.3%	4.2%	22 420 €/an	871 €/m <sup>2</sup>
Pretz-en-Argonne	64	9 km <sup>2</sup>	7 h/km <sup>2</sup>	46.9%	0%	NC	NC
Louppy-le-Château	155	18 km <sup>2</sup>	9 h/km <sup>2</sup>	46.5%	2.6%	24 530 €/an	1 110 €/m <sup>2</sup>
Chardogne	305	12 km <sup>2</sup>	25 h/km <sup>2</sup>	46.2%	2.3%	25 830 €/an	703 €/m <sup>2</sup>
Beausite	257	25 km <sup>2</sup>	10 h/km <sup>2</sup>	41.6%	1.9%	22 870 €/an	766 €/m <sup>2</sup>
Érize-la-Petite	45	7 km <sup>2</sup>	6 h/km <sup>2</sup>	46.7%	2.2%	NC	900 €/m <sup>2</sup>
Laheycourt	349	18 km <sup>2</sup>	19 h/km <sup>2</sup>	44.1%	5.2%	23 060 €/an	603 €/m <sup>2</sup>
Seigneulles	153	11 km <sup>2</sup>	14 h/km <sup>2</sup>	47.1%	0.7%	27 270 €/an	NC
Chaumont-sur-Aire	119	9 km <sup>2</sup>	13 h/km <sup>2</sup>	51.3%	1.7%	26 710 €/an	528 €/m <sup>2</sup>
Courcelles-sur-Aire	43	11 km <sup>2</sup>	4 h/km <sup>2</sup>	39.5%	0%	NC	NC
Èvres	90	11 km <sup>2</sup>	8 h/km <sup>2</sup>	40%	5.6%	NC	657 €/m <sup>2</sup>
Laimont	423	10 km <sup>2</sup>	42 h/km <sup>2</sup>	43.7%	1.9%	24 520 €/an	1 329 €/m <sup>2</sup>

bien-dans-ma-ville.fr



# Vous aimez votre ville ? Notez-la !

Et faites-nous part de vos remarques constructives



Avec

**BIEN** dans  
ma **VILLE** 