



Version web

# Ville de Lisieux

Présenté par

**BIEN** dans  
ma **VILLE** 

# Sommaire

Situation géographique .....	3
Statistiques sur la population .....	4
Evolution du nombre d'habitants .....	4
Tranche d'âge .....	5
0-14 ans .....	5
15-29 ans .....	5
30-44 ans .....	5
45-59 ans .....	5
60-74 ans .....	5
75-89 ans .....	5
90 ans et + .....	5
Activité professionnelle .....	5
Agriculteurs .....	5
Artisans, Commerçants .....	5
Cadres et sup. ....	5
Professions intermédiaires .....	5
Employé .....	5
Ouvrier .....	5
Retraité .....	5
Autres .....	5
Niveau de diplôme .....	6
Sans diplôme ou CEP .....	6
Brevet, BEPC, DNB .....	6
CAP-BEP ou équivalent .....	6
BAC ou équivalent .....	6
BAC+2 .....	6
BAC+3 ou +4 .....	6
BAC+5 ou plus .....	6
Composition des ménages .....	6
Couple sans enfant .....	6
Couple avec enfant(s) .....	6
Famille monoparentale .....	6
Colocation / Autre .....	6
Personnes seules .....	6
Profil électoraux .....	7
Premier tour .....	7
Sécurité .....	8
Evolution du nombre d'infractions .....	8
Pour comparer .....	9
Services à la population .....	10
Commerce .....	10
Éducation .....	10
Villes autour de Lisieux .....	11
Avis sur la ville de Lisieux .....	12
Moyenne par critère .....	12
Villes autour de Lisieux .....	12
Répartition des avis par note .....	12
Répartition des avis par note .....	12

# Situation géographique



## i Informations clés

- **Région** : Normandie
- **Département** : Calvados
- **Code postal** : 14100
- **Superficie** : 13 km<sup>2</sup>



RÉGION  
NORMANDIE



# Statistiques sur la population



Nombre d'habitants

**19 645**



Age moyen

**44 ans**



Pop active

**42.1%**



Taux chômage

**13.6%**



Pop densité

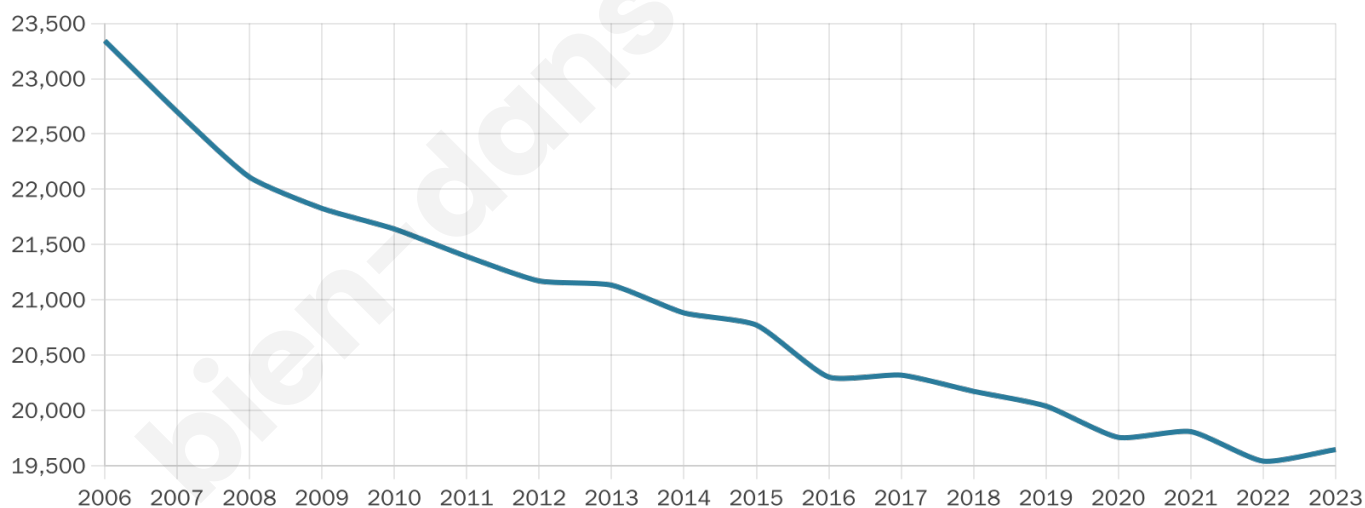
**1 511 h/km<sup>2</sup>**



Revenu moyen

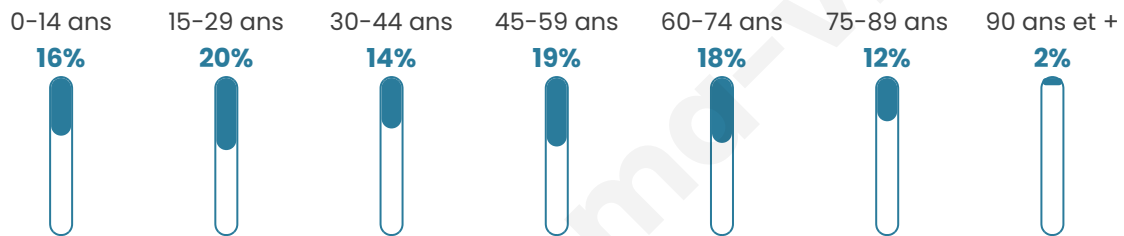
**19 440 €/an**

## Evolution du nombre d'habitants

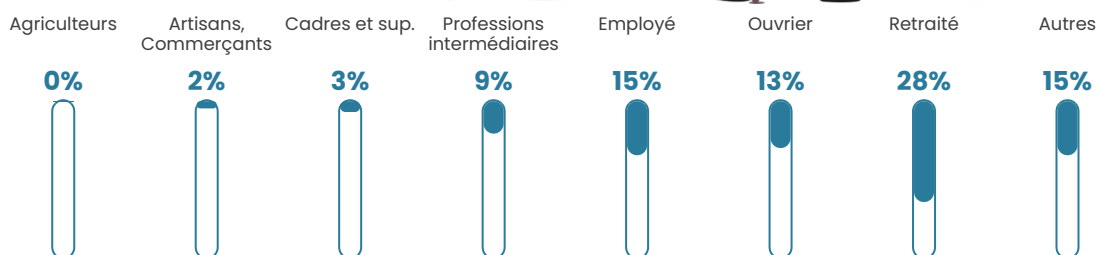


Sources : Institut national de la statistique et des études économiques (insee) selon Les dernières parutions officielles de 2024 portant sur les années 2020, 2021 et 2022.

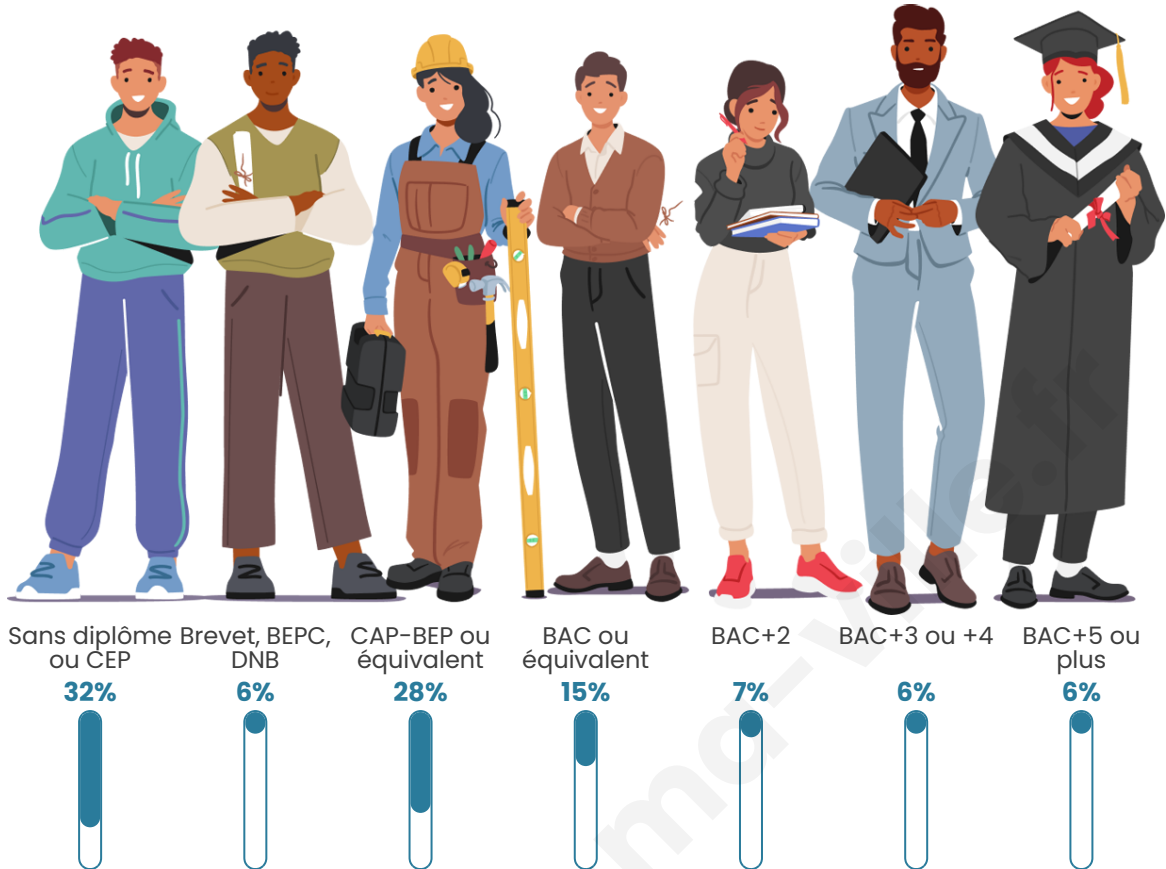
## Tranche d'âge




## Activité professionnelle



## Niveau de diplôme












## Composition des ménages



# Profils électoraux

## Premier tour

	Emmanuel MACRON	29.68 %
	Marine LE PEN	26.63 %
	Jean-Luc MÉLENCHON	18.42 %
	Éric ZEMMOUR	6.14 %
	Valérie PÉCRESE	4.57 %
	Yannick JADOT	3.74 %
	Jean LASSALLE	2.45 %
	Fabien ROUSSEL	2.42 %
	Nicolas DUPONT- AIGNAN	2.31 %
	Anne HIDALGO	1.81 %
	Philippe POUTOU	1.10 %
	Nathalie ARTHAUD	0.72 %



### 13 404 inscrits

Participation : 68.69%

Votes blancs : 1.49%

Votes nuls : 0.70%

## Second tour

	Emmanuel MACRON	54,85 %
	Marine LE PEN	45,15 %

### 13 412 inscrits

Participation : 68.65%

Votes blancs : 6.19%

Votes nuls : 2.2%

# Sécurité



Agressions physiques / sexuelles

**266**



Cambriolages

**49**



Vols / dégradations

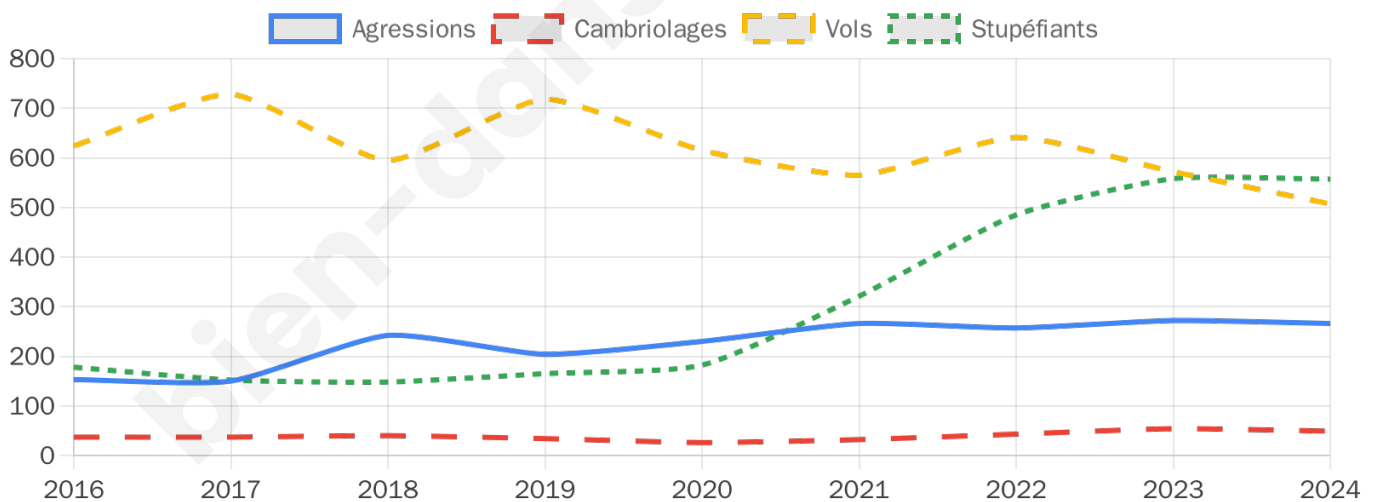
**507**



Stupéfiants

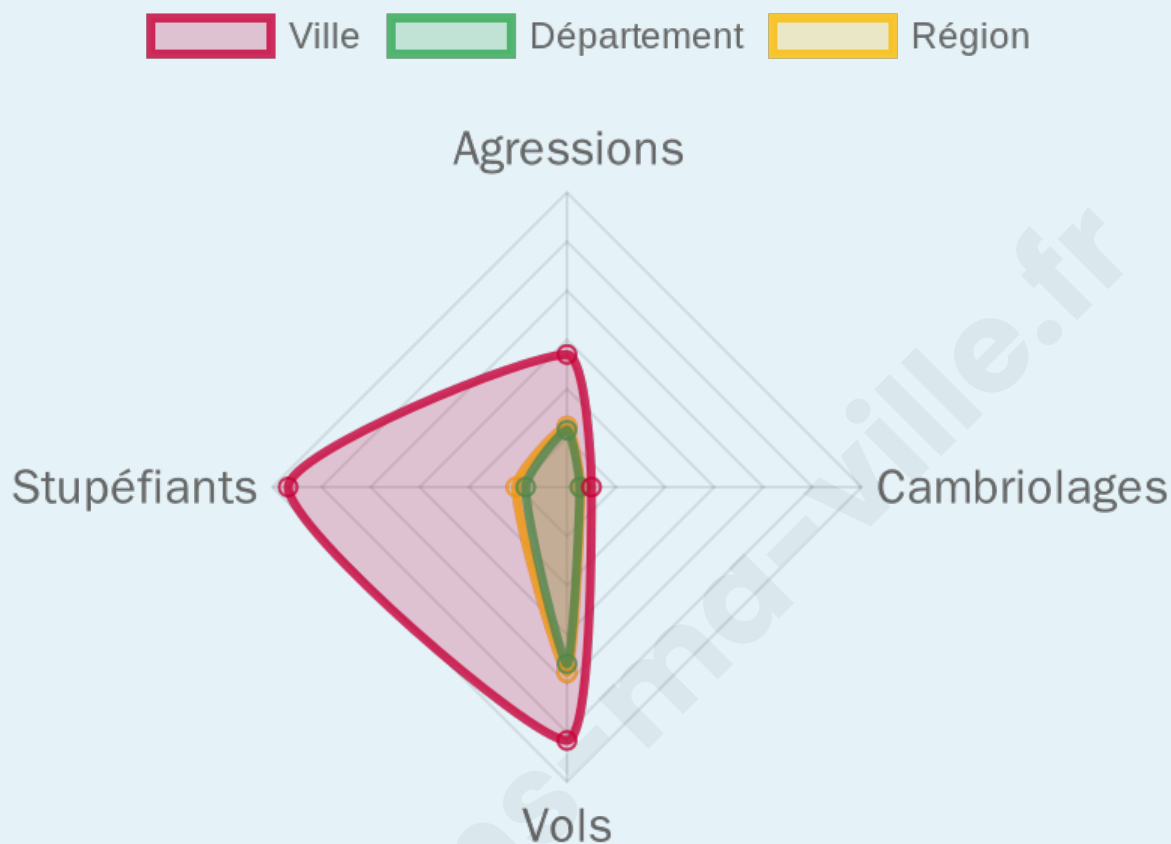
**557**

## Evolution du nombre d'infractions



## Pour comparer

(en proportion du nombre d'habitants)



Sources : Bases statistiques communale, départementale et régionale de la délinquance enregistrée par la police et la gendarmerie nationales selon les dernières parutions officielles de 2025 portant sur l'année 2024 ([data.gouv](https://data.gouv.fr)).

Agressions physiques / sexuelles : Violences sexuelles, coups et blessures volontaires intrafamiliaux, coups et blessures volontaires, autres coups, blessures volontaires et vols violents sans arme.

Cambriolages : Cambriolages de logements.

Vols : Vols avec armes, vols d'accessoires sur véhicules, vols dans les véhicules, vols de véhicules, vols sans violence contre des personnes, destructions, dégradations volontaires et escroqueries.

Stupéfiants : Trafic de stupéfiants dont (AFD) et usage de stupéfiants.

# Services à la population



## Commerce

Hypermarché	2
Supermarché	5
Superette	20
Boulangerie	26
Boucherie	10
Restaurant	71
Garage	32
Station-service	3
Banque	12
La poste	49
Coiffeur	60
Tabac	1
Bars / discothèque	44
Bibliothèque	1
Cinéma	2
Vétérinaire	9



## Santé

Pharmacie	10
Hôpital	1
Laboratoire d'analyses médicales	2
Etablissement pour handicapé	9
EHPA	5
Médecin	4
Dentiste	8
Chirurgien	10
Dermatologue	1
Anesthésiste	X <u>Saint-Pierre-en-Auge</u> 24km
Gastro-entérologue	1
Gynécologue	2
Cancérologue	X <u>Le Havre</u> 38km
Neurologue	X <u>Deauville</u> 26km
Ophthalmologue	3
ORL	1
Cardiologue	X <u>Castillon-en-Auge</u> 17km
Pédiatre	2
Pneumologue	1
Psychologue	2
Radiologue	9
Rhumatologue	X <u>Cricqueboeuf</u> 27km
Sage-femme	3



## Éducation

Crèche	5
Ecole maternelle Public	X <u>Le Torquesne</u> 9km
Ecole maternelle Privé	X <u>Morainville-Jouveaux</u> 17km
Ecole primaire Public	7
Ecole primaire Privé	3
Collège Public	3
Collège Privé	2
Lycée Public	2
Lycée Privé	4

Sources : Base Sirene des entreprises et de leurs établissements selon les dernières parutions officielles de 2025 portant sur l'année 2024 ([data.gouv](#)). Liste, localisation et tarifs des professionnels de santé selon les dernières parutions officielles de 2025 portant sur l'année 2024 ([opendatasoft](#)) et FINISS Extraction du Fichier des établissements selon les dernières parutions officielles de 2025 portant sur l'année 2024 ([data.gouv](#)). Adresse et géolocalisation des établissements d'enseignement du premier et second degrés selon les dernières parutions officielles de 2025 portant sur l'année 2024 ([data.education.gouv](#))

## Villes autour de Lisieux

Ville	Habitants	Superficie	Pop densité	Pop active	Taux chômage	Revenu moyen	Prix immobilier
Saint-Désir	1 756	19 km <sup>2</sup>	92 h/km <sup>2</sup>	41.4%	3.8%	23 520 €/an	1 610 €/m <sup>2</sup>
Rocques	285	6 km <sup>2</sup>	48 h/km <sup>2</sup>	37.9%	2.8%	29 570 €/an	2 606 €/m <sup>2</sup>
Beuvillers	1 283	4 km <sup>2</sup>	321 h/km <sup>2</sup>	46.9%	4.3%	22 590 €/an	1 469 €/m <sup>2</sup>
Ouilly-le-Vicomte	756	7 km <sup>2</sup>	108 h/km <sup>2</sup>	41.4%	2.4%	24 100 €/an	1 603 €/m <sup>2</sup>
Saint-Martin-de-la-Lieue	763	8 km <sup>2</sup>	95 h/km <sup>2</sup>	39.6%	2.9%	23 160 €/an	1 630 €/m <sup>2</sup>
Hermival-les-Vaux	861	13 km <sup>2</sup>	66 h/km <sup>2</sup>	44%	2.7%	24 050 €/an	2 443 €/m <sup>2</sup>
Fauguernon	221	7 km <sup>2</sup>	32 h/km <sup>2</sup>	44.8%	1.4%	26 580 €/an	2 138 €/m <sup>2</sup>
Glos (1 avis)	931	12 km <sup>2</sup>	78 h/km <sup>2</sup>	47.4%	3.2%	22 950 €/an	1 563 €/m <sup>2</sup>
Manerbe (1 avis)	544	18 km <sup>2</sup>	30 h/km <sup>2</sup>	44.7%	2.6%	24 940 €/an	1 878 €/m <sup>2</sup>
Coquainvilliers (2 avis)	849	11 km <sup>2</sup>	77 h/km <sup>2</sup>	46.4%	3.3%	24 240 €/an	1 838 €/m <sup>2</sup>
Norolles	361	6 km <sup>2</sup>	60 h/km <sup>2</sup>	47.6%	3.6%	26 080 €/an	1 944 €/m <sup>2</sup>
Le Pré-d'Auge (1 avis)	841	10 km <sup>2</sup>	84 h/km <sup>2</sup>	51.2%	3.6%	23 820 €/an	1 867 €/m <sup>2</sup>
Firfol	366	5 km <sup>2</sup>	73 h/km <sup>2</sup>	43.4%	1.6%	23 730 €/an	1 405 €/m <sup>2</sup>
Saint-Pierre-des-Ifs	453	11 km <sup>2</sup>	41 h/km <sup>2</sup>	46.1%	3.8%	23 860 €/an	1 889 €/m <sup>2</sup>
La Boissière	187	2 km <sup>2</sup>	94 h/km <sup>2</sup>	46.5%	3.2%	23 860 €/an	1 498 €/m <sup>2</sup>

# Avis sur la ville de Lisieux



## Moyenne par critère



## Villes autour de Lisieux

Ville	Note globale	Sécurité	Éducation	Sport Loisir	Environnement	Vie pratique
Saint-Désir	-	-	-	-	-	-
Rocques	-	-	-	-	-	-
Beuvillers	-	-	-	-	-	-
Ouilly-le-Vicomte	-	-	-	-	-	-
Saint-Martin-de-la-Lieue	-	-	-	-	-	-
Hermival-les-Vaux	-	-	-	-	-	-
Fauguernon	-	-	-	-	-	-
Glos (1 avis)	3.6	4.0	4.0	3.0	4.0	3.0
Manerbe (1 avis)	2.6	4.0	2.0	2.0	3.0	2.0
Coquainvilliers (2 avis)	3.5	4.0	4.5	3.0	3.5	2.5
Norolles	-	-	-	-	-	-
Le Pré-d'Auge (1 avis)	3.6	4.0	4.0	4.0	4.0	2.0
Firfol	-	-	-	-	-	-
Saint-Pierre-des-Ifs	-	-	-	-	-	-
La Boissière	-	-	-	-	-	-



# **Vous aimez votre ville ? Notez-la !**

Et faites-nous part de vos remarques constructives



Avec

**BIEN** dans ma **VILLE** 