



Version web

# Ville de Lirac

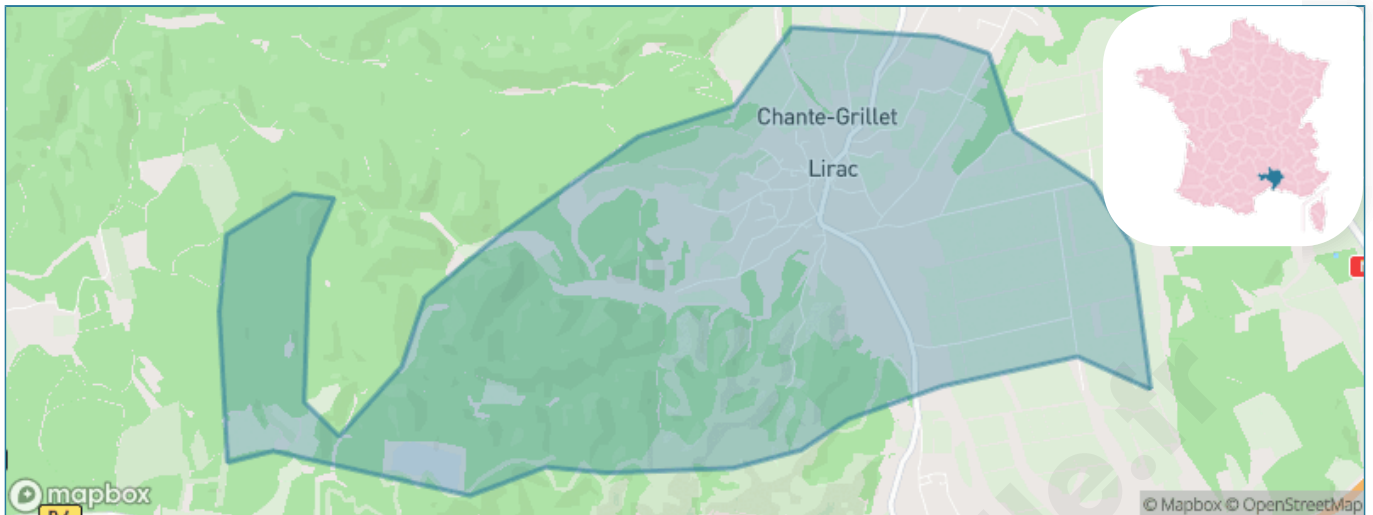
Présenté par

**BIEN** dans  
ma **VILLE** 

# Sommaire

Situation géographique .....	3
Statistiques sur la population .....	4
Evolution du nombre d'habitants .....	4
Tranche d'âge .....	5
0-14 ans .....	5
15-29 ans .....	5
30-44 ans .....	5
45-59 ans .....	5
60-74 ans .....	5
75-89 ans .....	5
90 ans et + .....	5
Activité professionnelle .....	5
Agriculteurs .....	5
Artisans, Commerçants .....	5
Cadres et sup. ....	5
Professions intermédiaires .....	5
Employé .....	5
Ouvrier .....	5
Retraité .....	5
Autres .....	5
Niveau de diplôme .....	6
Sans diplôme ou CEP .....	6
Brevet, BEPC, DNB .....	6
CAP-BEP ou équivalent .....	6
BAC ou équivalent .....	6
BAC+2 .....	6
BAC+3 ou +4 .....	6
BAC+5 ou plus .....	6
Composition des ménages .....	6
Couple sans enfant .....	6
Couple avec enfant(s) .....	6
Famille monoparentale .....	6
Colocation / Autre .....	6
Personnes seules .....	6
Profil électoraux .....	7
Premier tour .....	7
Sécurité .....	8
Evolution du nombre d'infractions .....	8
Pour comparer .....	9
Services à la population .....	10
Commerce .....	10
Éducation .....	10
Villes autour de Lirac .....	11
Avis sur la ville de Lirac .....	12
Moyenne par critère .....	12
Villes autour de Lirac .....	12
Répartition des avis par note .....	12
Répartition des avis par note .....	12

# Situation géographique



## i Informations clés

- **Région** : Occitanie
- **Département** : Gard
- **Code postal** : 30126
- **Superficie** : 9 km<sup>2</sup>



# Statistiques sur la population



Nombre d'habitants

**955**



Age moyen

**43 ans**



Pop active

**46.5%**



Taux chômage

**10.4%**



Pop densité

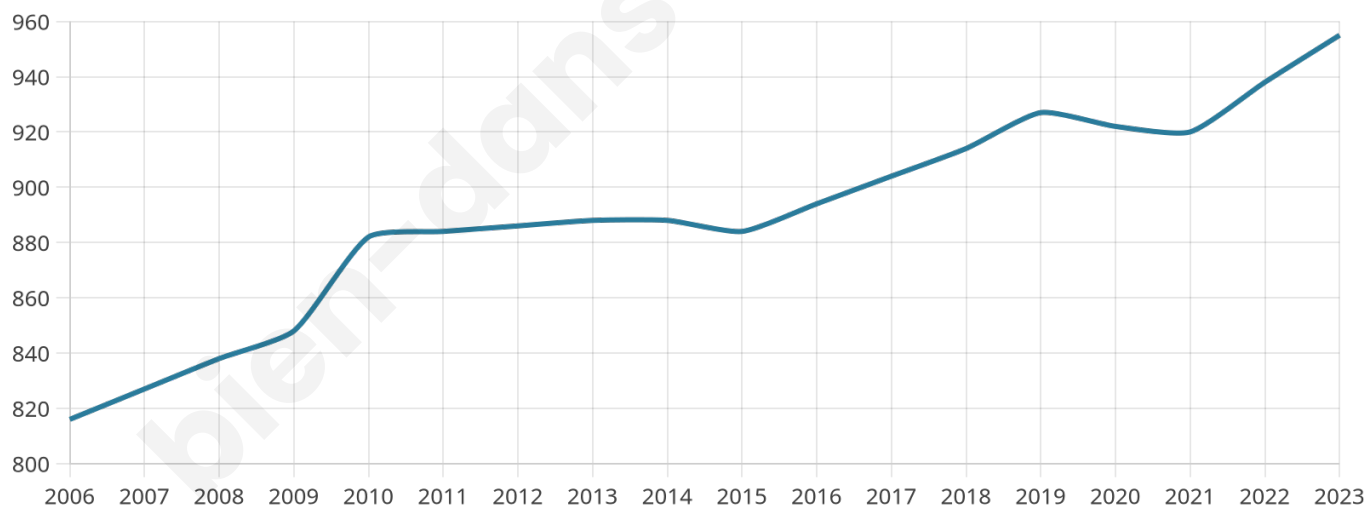
**106 h/km<sup>2</sup>**



Revenu moyen

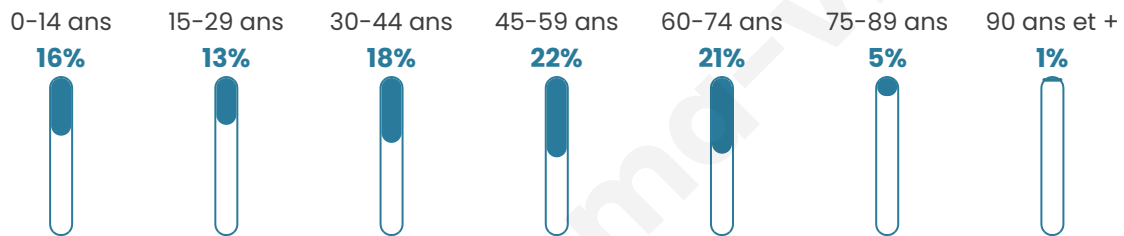
**23 780 €/an**

## Evolution du nombre d'habitants

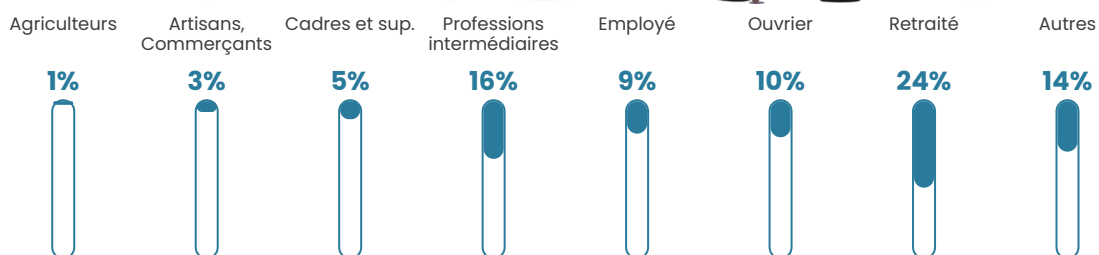


Sources : Institut national de la statistique et des études économiques (insee) selon Les dernières parutions officielles de 2024 portant sur les années 2020, 2021 et 2022.


## Tranche d'âge




## Activité professionnelle



## Niveau de diplôme












## Composition des ménages



# Profils électoraux



## Premier tour

	Marine LE PEN	28.25 %
	Emmanuel MACRON	24.16 %
	Jean-Luc MÉLENCHON	18.59 %
	Éric ZEMMOUR	7.62 %
	Jean LASSALLE	5.39 %
	Yannick JADOT	4.83 %
	Valérie PÉCRESSE	3.16 %
	Fabien ROUSSEL	2.60 %
	Nicolas DUPONT-AIGNAN	2.23 %
	Anne HIDALGO	2.04 %
	Philippe POUTOU	0.74 %
	Nathalie ARTHAUD	0.37 %

### 672 inscrits

Participation : 81.7%  
Votes blancs : 1.09%  
Votes nuls : 0.91%

## Second tour

	Emmanuel MACRON	51,88 %
	Marine LE PEN	48,12 %

### 673 inscrits

Participation : 78.45%  
Votes blancs : 7.2%  
Votes nuls : 2.27%

# Sécurité



Agressions physiques / sexuelles

0



Cambriolages

0



Vols / dégradations

0



Stupéfiants

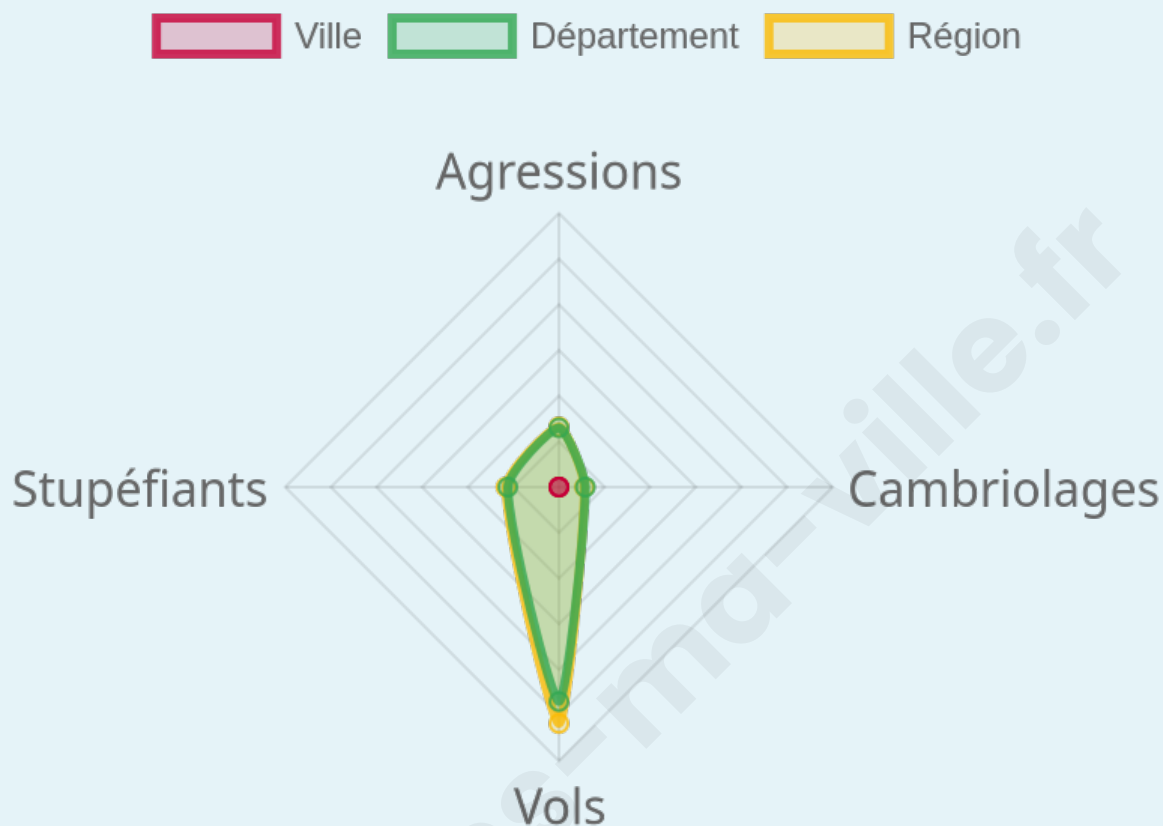
0

## Evolution du nombre d'infractions



## Pour comparer

(en proportion du nombre d'habitants)



Sources : Bases statistiques communale, départementale et régionale de la délinquance enregistrée par la police et la gendarmerie nationales selon les dernières parutions officielles de 2025 portant sur l'année 2024 ([data.gouv](https://data.gouv.fr)).

Agressions physiques / sexuelles : Violences sexuelles, coups et blessures volontaires intrafamiliaux, coups et blessures volontaires, autres coups, blessures volontaires et vols violents sans arme.

Cambriolages : Cambriolages de logements.

Vols : Vols avec armes, vols d'accessoires sur véhicules, vols dans les véhicules, vols de véhicules, vols sans violence contre des personnes, destructions, dégradations volontaires et escroqueries.

Stupéfiants : Trafic de stupéfiants dont (AFD) et usage de stupéfiants.

# Services à la population



## Commerce

Hypermarché	X <a href="#">Les Angles</a> 9km
Supermarché	X <a href="#">Saint-Laurent-des-Arbres</a> 4km
Superette	X <a href="#">Tavel</a> 3km
Boulangerie	2
Boucherie	X <a href="#">Tavel</a> 3km
Restaurant	X <a href="#">Saint-Laurent-des-Arbres</a> 2km
Garage	2
Station-service	X <a href="#">Tavel</a> 2km
Banque	X <a href="#">Saint-Laurent-des-Arbres</a> 4km
La poste	1
Coiffeur	2
Tabac	X <a href="#">Saint-Laurent-des-Arbres</a> 3km
Bars / discothèque	1
Bibliothèque	X <a href="#">Tavel</a> 3km
Cinéma	X <a href="#">Villeneuve-lès-Avignon</a> 12km
Vétérinaire	X <a href="#">Rochefort-du-Gard</a> 7km



## Santé

Pharmacie	X <a href="#">Tavel</a> 3km
Hôpital	X <a href="#">Bagnols-sur-Cèze</a> 14km
Laboratoire d'analyses médicales	X <a href="#">Roquemaure</a> 8km
Etablissement pour handicapé	X <a href="#">Laudun-l'Ardoise</a> 8km
EHPA	X <a href="#">Roquemaure</a> 8km
Médecin	X <a href="#">Saint-Laurent-des-Arbres</a> 4km
Dentiste	X <a href="#">Tavel</a> 3km
Chirurgien	X <a href="#">Les Angles</a> 10km
Dermatologue	X <a href="#">Villeneuve-lès-Avignon</a> 11km
Anesthésiste	X <a href="#">Les Angles</a> 10km
Gastro-entérologue	X <a href="#">Les Angles</a> 10km
Gynécologue	X <a href="#">Villeneuve-lès-Avignon</a> 10km
Cancérologue	X <a href="#">Nîmes</a> 37km
Neurologue	X <a href="#">Avignon</a> 15km
Ophtalmologue	X <a href="#">Les Angles</a> 10km
ORL	X <a href="#">Les Angles</a> 10km
Cardiologue	X <a href="#">Les Angles</a> 10km
Pédiatre	X <a href="#">Saint-Laurent-des-Arbres</a> 4km
Pneumologue	X <a href="#">Orange</a> 15km
Psychologue	X <a href="#">Villeneuve-lès-Avignon</a> 12km
Radiologue	X <a href="#">Les Angles</a> 10km
Rhumatologue	X <a href="#">Bagnols-sur-Cèze</a> 15km
Sage-femme	X <a href="#">Saint-Laurent-des-Arbres</a> 4km



## Éducation

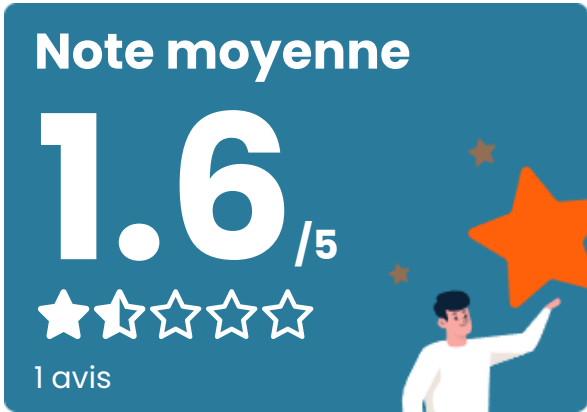
Crèche	X <a href="#">Laudun-l'Ardoise</a> 7km
Ecole maternelle Public	X <a href="#">Saint-Laurent-des-Arbres</a> 3km
Ecole maternelle Privé	X <a href="#">Vaison-la-Romaine</a> 40km
Ecole primaire Public	1
Ecole primaire Privé	X <a href="#">Rochefort-du-Gard</a> 7km
Collège Public	X <a href="#">Rochefort-du-Gard</a> 7km
Collège Privé	X <a href="#">Villeneuve-lès-Avignon</a> 12km
Lycée Public	X <a href="#">Villeneuve-lès-Avignon</a> 10km
Lycée Privé	X <a href="#">Avignon</a> 13km

Sources : Base Sirene des entreprises et de leurs établissements selon les dernières parutions officielles de 2025 portant sur l'année 2024 ([data.gouv](#)). Liste, localisation et tarifs des professionnels de santé selon les dernières parutions officielles de 2025 portant sur l'année 2024 ([opendatasoft](#)) et FINISS Extraction du Fichier des établissements selon les dernières parutions officielles de 2025 portant sur l'année 2024 ([data.gouv](#)). Adresse et géolocalisation des établissements d'enseignement du premier et second degrés selon les dernières parutions officielles de 2025 portant sur l'année 2024 ([data.education.gouv](#))

## Villes autour de Lirac

Ville	Habitants	Superficie	Pop densité	Pop active	Taux chômage	Revenu moyen	Prix immobilier
Tavel	2 083	20 km <sup>2</sup>	104 h/km <sup>2</sup>	47.8%	3.7%	24 260 €/an	2 188 €/m <sup>2</sup>
Saint-Laurent-des-Arbres (1 avis)	2 996	16 km <sup>2</sup>	187 h/km <sup>2</sup>	49.4%	3.5%	25 430 €/an	2 416 €/m <sup>2</sup>
Saint-Geniès-de-Comolas (3 avis)	2 014	8 km <sup>2</sup>	252 h/km <sup>2</sup>	49.8%	6.2%	22 880 €/an	1 904 €/m <sup>2</sup>
Saint-Victor-la-Coste (1 avis)	2 233	26 km <sup>2</sup>	86 h/km <sup>2</sup>	46.9%	4.6%	24 790 €/an	2 195 €/m <sup>2</sup>
Rochefort-du-Gard (9 avis)	8 117	34 km <sup>2</sup>	239 h/km <sup>2</sup>	47.6%	4.3%	25 350 €/an	2 626 €/m <sup>2</sup>
Laudun-l'Ardoise (3 avis)	6 835	34 km <sup>2</sup>	201 h/km <sup>2</sup>	44.4%	4%	22 960 €/an	2 150 €/m <sup>2</sup>
Saint-Paul-les-Fonts (2 avis)	1 056	5 km <sup>2</sup>	211 h/km <sup>2</sup>	47%	2.3%	23 980 €/an	1 849 €/m <sup>2</sup>
Montfaucon	1 540	4 km <sup>2</sup>	385 h/km <sup>2</sup>	46.1%	5.1%	23 410 €/an	2 192 €/m <sup>2</sup>
Pouzilhac (1 avis)	756	16 km <sup>2</sup>	47 h/km <sup>2</sup>	49.1%	4.5%	21 690 €/an	1 977 €/m <sup>2</sup>
Roquemaure (9 avis)	5 529	26 km <sup>2</sup>	213 h/km <sup>2</sup>	44.4%	4.7%	20 870 €/an	2 124 €/m <sup>2</sup>
Connaux (3 avis)	1 705	9 km <sup>2</sup>	189 h/km <sup>2</sup>	43.2%	5.6%	23 720 €/an	1 850 €/m <sup>2</sup>
Sauveterre (2 avis)	2 025	13 km <sup>2</sup>	156 h/km <sup>2</sup>	48.1%	4.3%	24 680 €/an	2 416 €/m <sup>2</sup>
Valliguières	653	19 km <sup>2</sup>	34 h/km <sup>2</sup>	51.3%	5.8%	23 420 €/an	2 232 €/m <sup>2</sup>
Pujaut (11 avis)	3 982	23 km <sup>2</sup>	173 h/km <sup>2</sup>	44.8%	3.8%	27 310 €/an	2 746 €/m <sup>2</sup>
Caderousse (3 avis)	2 493	32 km <sup>2</sup>	78 h/km <sup>2</sup>	48.5%	4.8%	23 430 €/an	2 278 €/m <sup>2</sup>

# Avis sur la ville de Lirac



## Moyenne par critère



## Villes autour de Lirac

Ville	Note globale	Sécurité	Éducation	Sport Loisir	Environnement	Vie pratique
Tavel	-	-	-	-	-	-
Saint-Laurent-des-Arbres (1 avis)	3.4	4.0	4.0	3.0	4.0	2.0
Saint-Geniès-de-Comolas (3 avis)	2.7	3.0	2.3	3.0	2.7	2.3
Saint-Victor-la-Coste (1 avis)	4.4	4.0	4.0	4.0	5.0	5.0
Rochefort-du-Gard (9 avis)	3.1	3.0	3.1	3.2	3.3	2.8
Laudun-l'Ardoise (3 avis)	2.6	3.3	3.0	2.7	2.3	1.7
Saint-Paul-les-Fonts (2 avis)	3.4	4.5	2.5	3.0	4.0	3.0
Montfaucon	-	-	-	-	-	-
Pouzilhac (1 avis)	3.2	2.0	4.0	3.0	4.0	3.0
Roquemaure (9 avis)	3.0	2.6	3.1	2.9	3.2	3.2
Connaux (3 avis)	4.2	4.3	4.3	4.0	4.3	4.0
Sauveterre (2 avis)	4.1	4.0	4.5	4.0	4.5	3.5
Valliguières	-	-	-	-	-	-
Pujaut (11 avis)	2.4	2.5	3.2	2.6	1.3	2.5
Caderousse (3 avis)	3.5	3.7	3.3	3.7	3.7	3.0



# Vous aimez votre ville ? Notez-la !

Et faites-nous part de vos remarques constructives



Avec

**BIEN** dans  
ma **VILLE** 