



Version web

Ville de Lioux

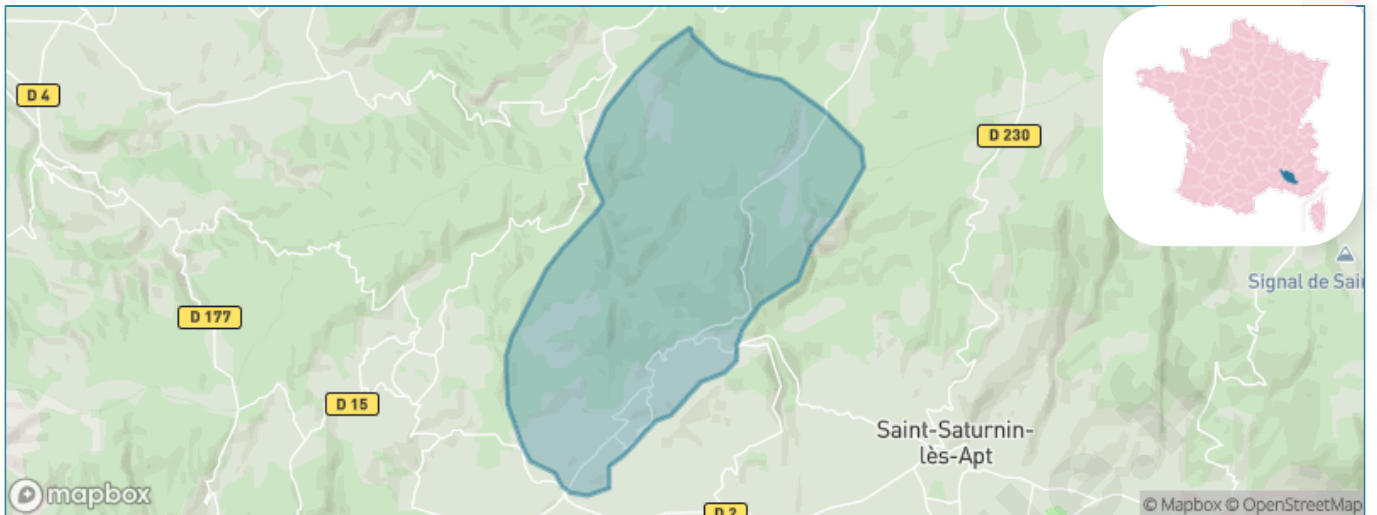
Présenté par

BIEN dans
ma **VILLE** 

Sommaire

Situation géographique	3
Statistiques sur la population	4
Evolution du nombre d'habitants	4
Tranche d'âge	5
0-14 ans	5
15-29 ans	5
30-44 ans	5
45-59 ans	5
60-74 ans	5
75-89 ans	5
90 ans et +	5
Activité professionnelle	5
Agriculteurs	5
Artisans, Commerçants	5
Cadres et sup.	5
Professions intermédiaires	5
Employé	5
Ouvrier	5
Retraité	5
Autres	5
Niveau de diplôme	6
Sans diplôme ou CEP	6
Brevet, BEPC, DNB	6
CAP-BEP ou équivalent	6
BAC ou équivalent	6
BAC+2	6
BAC+3 ou +4	6
BAC+5 ou plus	6
Composition des ménages	6
Couple sans enfant	6
Couple avec enfant(s)	6
Famille monoparentale	6
Colocation / Autre	6
Personnes seules	6
Profils électoraux	7
Premier tour	7
Sécurité	8
Evolution du nombre d'infractions	8
Pour comparer	9
Services à la population	10
Commerce	10
Éducation	10
Villes autour de Lioux	12

Situation géographique



i Informations clés

- **Région** : Provence-Alpes-Côte d'Azur
- **Département** : Vaucluse
- **Code postal** : 84220
- **Superficie** : 38 km²



Statistiques sur la population



Nombre d'habitants

286



Age moyen

45 ans



Pop active

49.3%



Taux chômage

6.5%



Pop densité

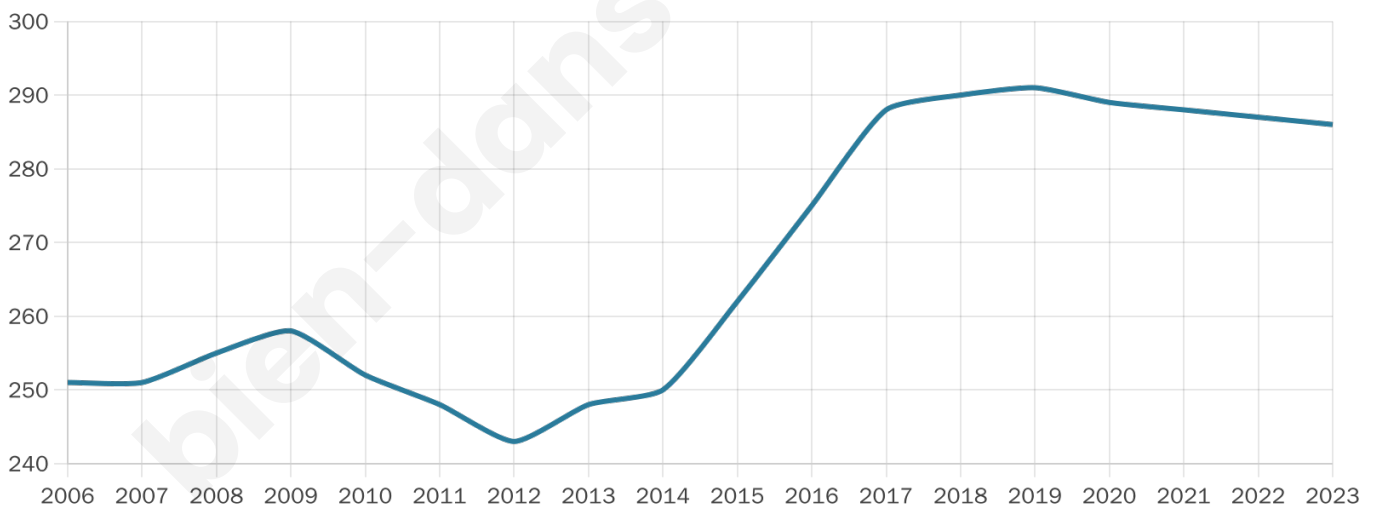
8 h/km²



Revenu moyen

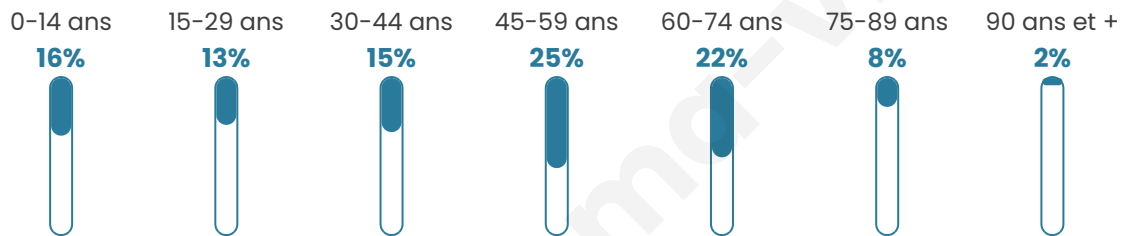
21 160 €/an

Evolution du nombre d'habitants

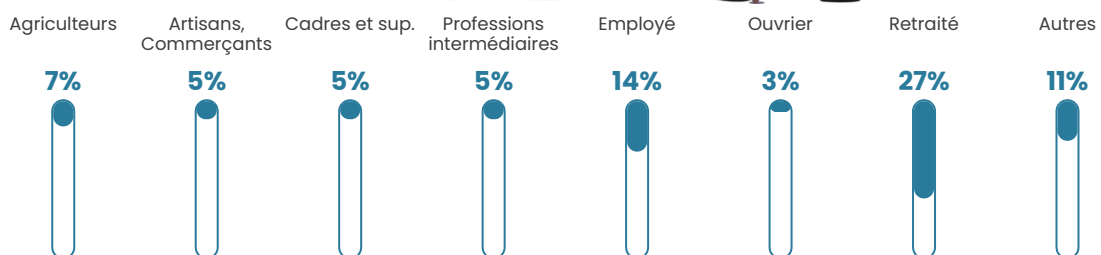


Sources : Institut national de la statistique et des études économiques (insee) selon Les dernières parutions officielles de 2024 portant sur les années 2020, 2021 et 2022.

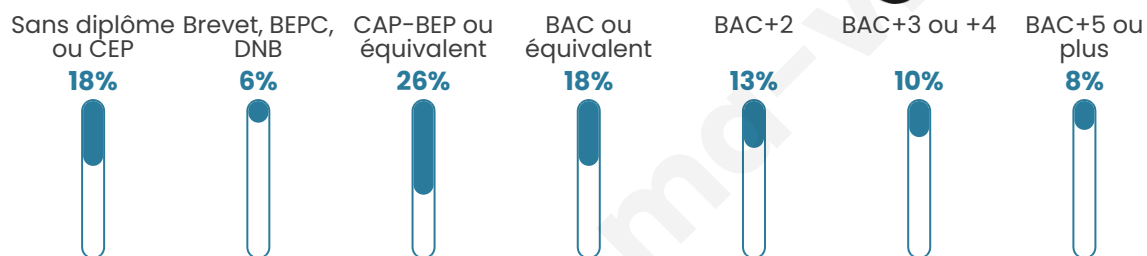
Tranche d'âge



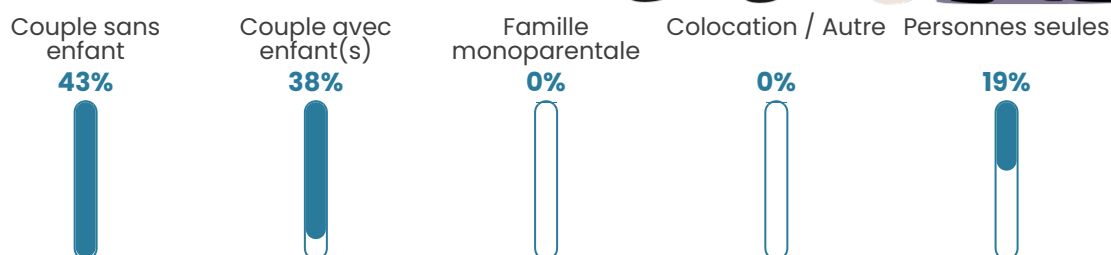
Activité professionnelle



Niveau de diplôme




Composition des ménages





Profils électoraux

Premier tour

	Marine LE PEN	25.57 %
	Emmanuel MACRON	22.73 %
	Jean-Luc MÉLENCHON	14.77 %
	Éric ZEMMOUR	9.09 %
	Jean LASSALLE	7.95 %
	Yannick JADOT	5.68 %
	Valérie PÉCRESSE	5.68 %
	Fabien ROUSSEL	2.84 %
	Nicolas DUPONT-AIGNAN	2.27 %
	Anne HIDALGO	1.70 %
	Philippe POUTOU	1.70 %
	Nathalie ARTHAUD	0.00 %

Second tour

	Emmanuel MACRON	47,34 %
	Marine LE PEN	52,66 %

234 inscrits

Participation : 77.78%

Votes blancs : 6.04%

Votes nuls : 1.1%

234 inscrits

Participation : 76.5%

Votes blancs : 1.12%

Votes nuls : 0.56%

Sécurité



Agressions physiques / sexuelles

0



Cambriolages

0



Vols / dégradations

0



Stupéfiants

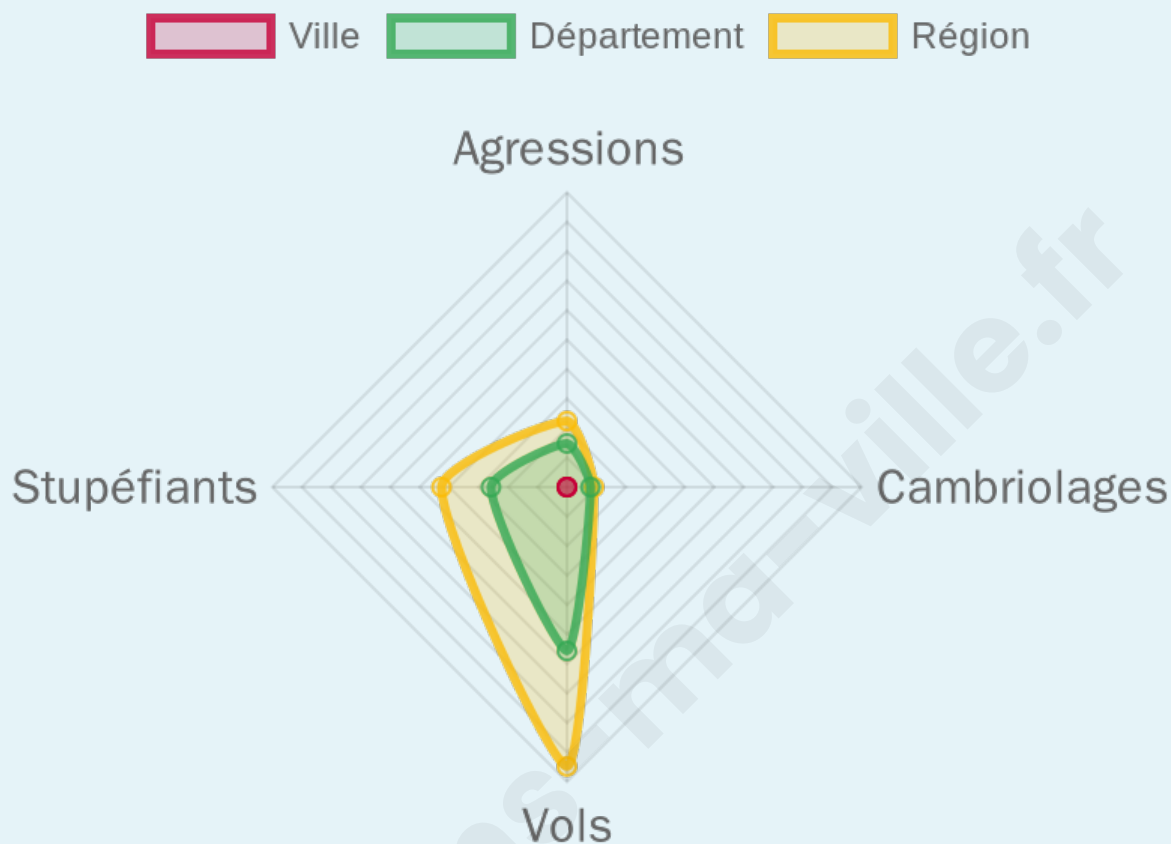
0

Evolution du nombre d'infractions



Pour comparer

(en proportion du nombre d'habitants)



Sources : Bases statistiques communale, départementale et régionale de la délinquance enregistrée par la police et la gendarmerie nationales selon les dernières parutions officielles de 2025 portant sur l'année 2024 ([data.gouv](https://data.gouv.fr)).

Agressions physiques / sexuelles : Violences sexuelles, coups et blessures volontaires intrafamiliaux, coups et blessures volontaires, autres coups, blessures volontaires et vols violents sans arme.

Cambriolages : Cambriolages de logements.

Vols : Vols avec armes, vols d'accessoires sur véhicules, vols dans les véhicules, vols de véhicules, vols sans violence contre des personnes, destructions, dégradations volontaires et escroqueries.

Stupéfiants : Trafic de stupéfiants dont (AFD) et usage de stupéfiants.

Services à la population



Commerce

Hypermarché	X <u>Apt</u> 9km
Supermarché	X <u>Apt</u> 8km
Superette	X <u>Saint-Saturnin-lès-Apt</u> 5km
Boulangerie	X <u>Saint-Saturnin-lès-Apt</u> 5km
Boucherie	X <u>Saint-Saturnin-lès-Apt</u> 5km
Restaurant	1
Garage	X <u>Saint-Saturnin-lès-Apt</u> 3km
Station-service	X <u>Apt</u> 10km
Banque	X <u>Apt</u> 8km
La poste	X <u>Roussillon</u> 6km
Coiffeur	1
Tabac	X <u>Apt</u> 9km
Bars / discothèque	X <u>Saint-Saturnin-lès-Apt</u> 5km
Bibliothèque	X <u>Saint-Saturnin-lès-Apt</u> 5km
Cinéma	X <u>Apt</u> 10km
Vétérinaire	X <u>Apt</u> 8km



Santé

Pharmacie	X <u>Saint-Saturnin-lès-Apt</u> 5km
Hôpital	X <u>Apt</u> 10km
Laboratoire d'analyses médicales	X <u>Apt</u> 10km
Etablissement pour handicapé	X <u>Saignon</u> 12km
EHPA	X <u>Saint-Saturnin-lès-Apt</u> 5km
Médecin	X <u>Saint-Saturnin-lès-Apt</u> 5km
Dentiste	X <u>Gargas</u> 7km
Chirurgien	X <u>Cavaillon</u> 24km
Dermatologue	X <u>Cabrières-d'Avignon</u> 17km
Anesthésiste	X <u>Lauris</u> 23km
Gastro-entérologue	X <u>L'Isle-sur-la-Sorgue</u> 21km
Gynécologue	X <u>Apt</u> 10km
Cancérologue	X <u>Manosque</u> 40km
Neurologue	X <u>Carpentras</u> 24km
Ophtalmologue	X <u>Apt</u> 11km
ORL	X <u>Apt</u> 10km
Cardiologue	X <u>Apt</u> 8km
Pédiatre	X <u>Pernes-les-Fontaines</u> 22km
Pneumologue	X <u>Apt</u> 10km
Psychologue	X <u>Gordes</u> 10km
Radiologue	X <u>L'Isle-sur-la-Sorgue</u> 20km
Rhumatologue	X <u>Carpentras</u> 24km
Sage-femme	X <u>Gargas</u> 6km



Éducation

Crèche	X <u>Saint-Saturnin-lès-Apt</u> 5km
Ecole maternelle Public	X <u>Gargas</u> 6km
Ecole maternelle Privé	X <u>Vaison-la-Romaine</u> 37km
Ecole primaire Public	1
Ecole primaire Privé	X <u>Apt</u> 11km
Collège Public	X <u>Apt</u> 11km
Collège Privé	X <u>Apt</u> 11km
Lycée Public	X <u>Apt</u> 11km
Lycée Privé	X <u>Carpentras</u> 24km

Sources : Base Sirene des entreprises et de leurs établissements selon les dernières parutions officielles de 2025 portant sur l'année 2024 ([data.gouv](https://data.gouv.fr)). Liste, localisation et tarifs des professionnels de santé selon les dernières parutions officielles de 2025 portant sur l'année

2024 ([opendatasoft](#)) et FINISS Extraction du Fichier des établissements selon les dernières parutions officielles de 2025 portant sur l'année 2024 ([data.gouv](#)). Adresse et géolocalisation des établissements d'enseignement du premier et second degrés selon les dernières parutions officielles de 2025 portant sur l'année 2024 ([data.education.gouv](#))

bien-dans-ma-ville.fr

Villes autour de Lioux

Ville	Habitants	Superficie	Pop densité	Pop active	Taux chômage	Revenu moyen	Prix immobilier
Murs (1 avis)	376	31 km ²	12 h/km ²	47.3%	7.7%	22 920 €/an	3 407 €/m ²
Saint-Saturnin-lès-Apt (3 avis)	3 004	75 km ²	40 h/km ²	40.7%	4.3%	24 060 €/an	3 401 €/m ²
Roussillon	1 333	29 km ²	46 h/km ²	39.8%	4.8%	24 540 €/an	3 006 €/m ²
Joucas (2 avis)	348	8 km ²	44 h/km ²	44%	5.2%	22 510 €/an	2 358 €/m ²
Villars	783	30 km ²	26 h/km ²	46.1%	5%	23 110 €/an	2 437 €/m ²
Gargas (2 avis)	3 035	14 km ²	217 h/km ²	40%	4.5%	21 870 €/an	2 254 €/m ²
Saint-Pantaléon	222	0 km ²	222 h/km ²	42.3%	4.1%	22 880 €/an	3 525 €/m ²
Apt (21 avis)	10 143	44 km ²	231 h/km ²	40.8%	8.5%	18 860 €/an	1 115 €/m ²
Goult	1 055	23 km ²	46 h/km ²	44.6%	3.6%	23 380 €/an	4 012 €/m ²
Gordes (8 avis)	1 661	48 km ²	35 h/km ²	36.5%	4.6%	24 770 €/an	5 857 €/m ²
Méthamis	450	36 km ²	13 h/km ²	47.1%	5.6%	21 540 €/an	4 261 €/m ²
Villes-sur-Auzon (2 avis)	1 306	27 km ²	48 h/km ²	44.4%	5.2%	20 610 €/an	1 534 €/m ²
Beaumettes	314	2 km ²	157 h/km ²	47.5%	5.4%	22 870 €/an	3 701 €/m ²
Lacoste (1 avis)	468	10 km ²	47 h/km ²	38%	4.7%	21 390 €/an	3 450 €/m ²
Blauvac	573	20 km ²	29 h/km ²	39.8%	4.2%	21 450 €/an	2 758 €/m ²

bien-dans-ma-ville.fr



Vous aimez votre ville ? Notez-la !

Et faites-nous part de vos remarques constructives



Avec

BIEN dans
ma **VILLE** 