



Version web

Ville de Liomer

Présenté par

BIEN dans
ma **VILLE** 

Sommaire

Situation géographique	3
Statistiques sur la population	4
Evolution du nombre d'habitants	4
Tranche d'âge	5
0-14 ans	5
15-29 ans	5
30-44 ans	5
45-59 ans	5
60-74 ans	5
75-89 ans	5
90 ans et +	5
Activité professionnelle	5
Agriculteurs	5
Artisans, Commerçants	5
Cadres et sup.	5
Professions intermédiaires	5
Employé	5
Ouvrier	5
Retraité	5
Autres	5
Niveau de diplôme	6
Sans diplôme ou CEP	6
Brevet, BEPC, DNB	6
CAP-BEP ou équivalent	6
BAC ou équivalent	6
BAC+2	6
BAC+3 ou +4	6
BAC+5 ou plus	6
Composition des ménages	6
Couple sans enfant	6
Couple avec enfant(s)	6
Famille monoparentale	6
Colocation / Autre	6
Personnes seules	6
Profils électoraux	7
Premier tour	7
Sécurité	8
Evolution du nombre d'infractions	8
Pour comparer	9
Services à la population	10
Commerce	10
Éducation	10
Villes autour de Liomer	12

Situation géographique



i Informations clés

- **Région** : Hauts-de-France
- **Département** : Somme
- **Code postal** : 80430
- **Superficie** : 3 km²



Statistiques sur la population



Nombre d'habitants

374



Age moyen

41 ans



Pop active

43.3%



Taux chômage

15.5%



Pop densité

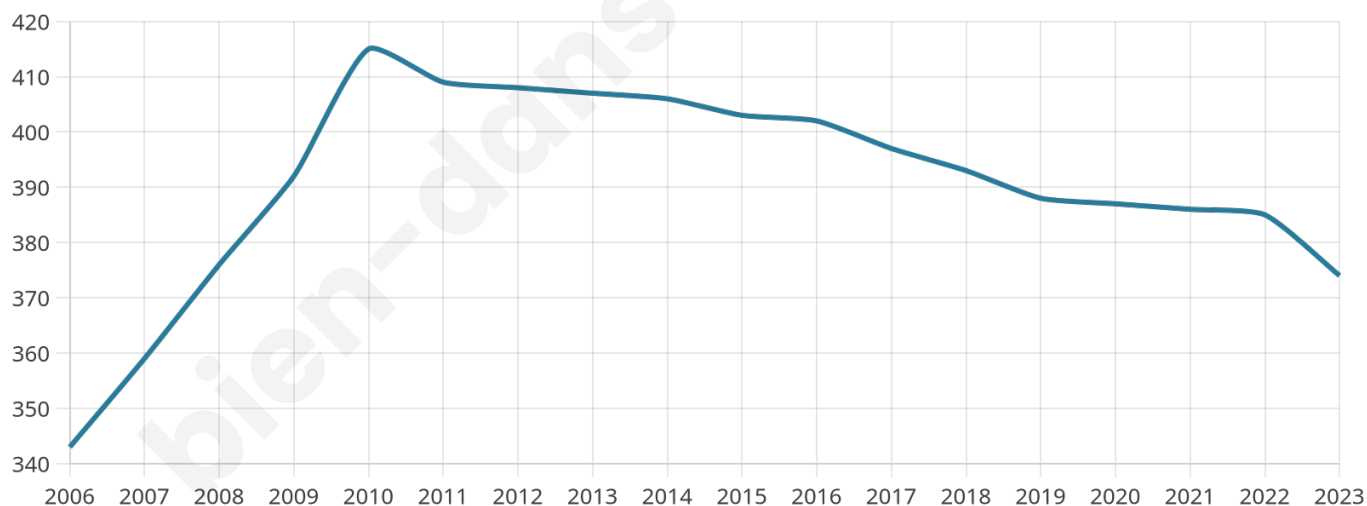
125 h/km²



Revenu moyen

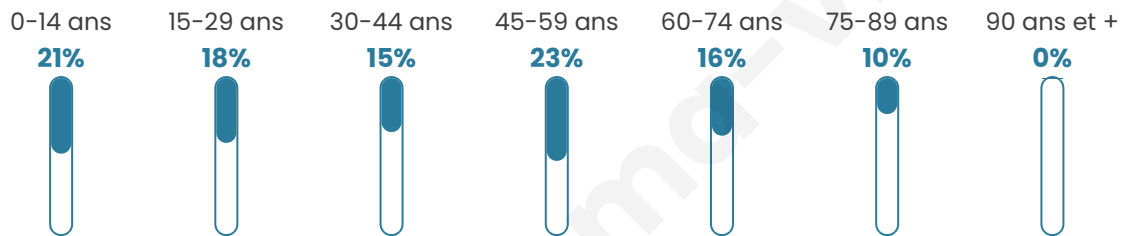
18 610 €/an

Evolution du nombre d'habitants

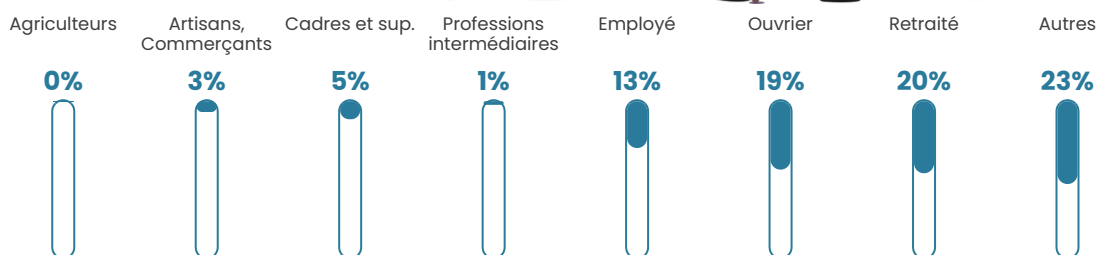


Sources : Institut national de la statistique et des études économiques (insee) selon Les dernières parutions officielles de 2024 portant sur les années 2020, 2021 et 2022.


Tranche d'âge




Activité professionnelle



Niveau de diplôme















Composition des ménages



Profils électoraux

Premier tour

	Marine LE PEN	44.44 %
	Jean-Luc MÉLENCHON	23.15 %
	Emmanuel MACRON	20.37 %
	Fabien ROUSSEL	4.17 %
	Éric ZEMMOUR	2.31 %
	Jean LASSALLE	1.39 %
	Anne HIDALGO	0.93 %
	Yannick JADOT	0.93 %
	Philippe POUTOU	0.93 %
	Nicolas DUPONT-AIGNAN	0.93 %
	Valérie PÉCRESSÉ	0.46 %
	Nathalie ARTHAUD	0.00 %



305 inscrits

Participation : 72.13%

Votes blancs : 0.91%

Votes nuls : 0.91%

Second tour

	Emmanuel MACRON	35,12 %
	Marine LE PEN	64,88 %

305 inscrits

Participation : 72.13%

Votes blancs : 4.09%

Votes nuls : 2.73%

Sécurité



Agressions physiques / sexuelles

0



Cambriolages

0



Vols / dégradations

0



Stupéfiants

0

Evolution du nombre d'infractions



Pour comparer

(en proportion du nombre d'habitants)



Sources : Bases statistiques communale, départementale et régionale de la délinquance enregistrée par la police et la gendarmerie nationales selon les dernières parutions officielles de 2025 portant sur l'année 2024 ([data.gouv](https://data.gouv.fr)).

Agressions physiques / sexuelles : Violences sexuelles, coups et blessures volontaires intrafamiliaux, coups et blessures volontaires, autres coups, blessures volontaires et vols violents sans arme.

Cambriolages : Cambriolages de logements.

Vols : Vols avec armes, vols d'accessoires sur véhicules, vols dans les véhicules, vols de véhicules, vols sans violence contre des personnes, destructions, dégradations volontaires et escroqueries.

Stupéfiants : Trafic de stupéfiants dont (AFD) et usage de stupéfiants.

Services à la population



Commerce

Hypermarché	X <u>Neuville-Ferrières</u> 27km
Supermarché	X <u>Beaucamps-le-Vieux</u> 3km
Superette	X <u>Hornoy-le-Bourg</u> 6km
Boulangerie	X <u>Beaucamps-le-Vieux</u> 3km
Boucherie	X <u>Hornoy-le-Bourg</u> 6km
Restaurant	X <u>Beaucamps-le-Vieux</u> 3km
Garage	X <u>Brocourt</u> 1km
Station-service	X <u>Beaucamps-le-Vieux</u> 3km
Banque	X <u>Beaucamps-le-Vieux</u> 3km
La poste	X <u>Saint-Maulvis</u> 6km
Coiffeur	X <u>Beaucamps-le-Vieux</u> 3km
Tabac	X <u>Croixrault</u> 14km
Bars / discothèque	X <u>Beaucamps-le-Vieux</u> 3km
Bibliothèque	X <u>Abbeville</u> 29km
Cinéma	X <u>Poix-de-Picardie</u> 14km
Vétérinaire	X <u>Beaucamps-le-Vieux</u> 3km



Santé

Pharmacie	X <u>Beaucamps-le-Vieux</u> 3km
Hôpital	X <u>Abbeville</u> 28km
Laboratoire d'analyses médicales	X <u>Aumale</u> 10km
Etablissement pour handicapé	X <u>Hornoy-le-Bourg</u> 6km
EHPA	X <u>Hornoy-le-Bourg</u> 7km
Médecin	4
Dentiste	X <u>Aumale</u> 10km
Chirurgien	X <u>Aumale</u> 10km
Dermatologue	X <u>Oisemont</u> 13km
Anesthésiste	X <u>Abbeville</u> 28km
Gastro-entérologue	X <u>Abbeville</u> 28km
Gynécologue	X <u>Abbeville</u> 28km
Cancérologue	X <u>Amiens</u> 34km
Neurologue	X <u>Amiens</u> 32km
Ophthalmologue	X <u>Villy-sur-Yères</u> 28km
ORL	X <u>Abbeville</u> 28km
Cardiologue	X <u>Molliens-Dreuil</u> 15km
Pédiatre	X <u>Abbeville</u> 28km
Pneumologue	X <u>Abbeville</u> 28km
Psychologue	X <u>Longpré-les-Corps-Saints</u> 22km
Radiologue	X <u>Poix-de-Picardie</u> 14km
Rhumatologue	X <u>Abbeville</u> 28km
Sage-femme	1



Éducation

Crèche	X <u>Hornoy-le-Bourg</u> 6km
Ecole maternelle Public	X <u>Morvillers-Saint-Saturnin</u> 10km
Ecole maternelle Privé	X <u>Amiens</u> 35km
Ecole primaire Public	1
Ecole primaire Privé	X <u>Aumale</u> 10km
Collège Public	X <u>Beaucamps-le-Vieux</u> 2km
Collège Privé	X <u>Aumale</u> 10km

Lycée Public	X Grandvilliers 23km
Lycée Privé	X Abbeville 29km

Sources : Base Sirene des entreprises et de leurs établissements selon les dernières parutions officielles de 2025 portant sur l'année 2024 ([data.gouv](#)). Liste, localisation et tarifs des professionnels de santé selon les dernières parutions officielles de 2025 portant sur l'année 2024 ([opendatasoft](#)) et FINESS Extraction du Fichier des établissements selon les dernières parutions officielles de 2025 portant sur l'année 2024 ([data.gouv](#)). Adresse et géolocalisation des établissements d'enseignement du premier et second degrés selon les dernières parutions officielles de 2025 portant sur l'année 2024 ([data.education.gouv](#))

bien-dans-ma-ville.fr

Villes autour de Liomer

Ville	Habitants	Superficie	Pop densité	Pop active	Taux chômage	Revenu moyen	Prix immobilier
Brocourt	109	2 km ²	55 h/km ²	46.8%	5.5%	NC	600 €/m ²
Villers-Campsart	138	4 km ²	35 h/km ²	48.6%	7.2%	23 370 €/an	1 038 €/m ²
Arguel	31	2 km ²	16 h/km ²	45.2%	12.9%	NC	NC
Le Quesne	233	1 km ²	233 h/km ²	41.6%	2.6%	20 140 €/an	916 €/m ²
Saint-Aubin-Rivière	116	3 km ²	39 h/km ²	45.7%	1.7%	21 990 €/an	2 313 €/m ²
Beaucamps-le-Vieux (3 avis)	1 396	5 km ²	279 h/km ²	41.2%	8.9%	19 200 €/an	1 049 €/m ²
Fresneville	104	3 km ²	35 h/km ²	47.1%	3.8%	21 300 €/an	950 €/m ²
Lafresguimont-Saint-Martin (1 avis)	553	26 km ²	21 h/km ²	48.3%	4.3%	23 470 €/an	1 192 €/m ²
Neuville-Coppegueule	509	8 km ²	64 h/km ²	43.2%	4.9%	19 530 €/an	863 €/m ²
Le Mazis	107	3 km ²	36 h/km ²	49.5%	1.9%	22 940 €/an	1 284 €/m ²
Dromesnil	82	5 km ²	16 h/km ²	39%	4.9%	NC	792 €/m ²
Beaucamps-le-Jeune	207	6 km ²	35 h/km ²	33.3%	6.8%	20 050 €/an	1 614 €/m ²
Saint-Maulvis	279	6 km ²	47 h/km ²	45.5%	6.1%	19 050 €/an	487 €/m ²
Inval-Boiron	118	3 km ²	39 h/km ²	42.4%	3.4%	20 790 €/an	1 356 €/m ²
Andainville	233	8 km ²	29 h/km ²	51.9%	3.4%	22 810 €/an	1 350 €/m ²

bien-dans-ma-ville.fr



Vous aimez votre ville ? Notez-la !

Et faites-nous part de vos remarques constructives



Avec

BIEN dans ma **VILLE** 