



Version web

# Ville de Linsdorf

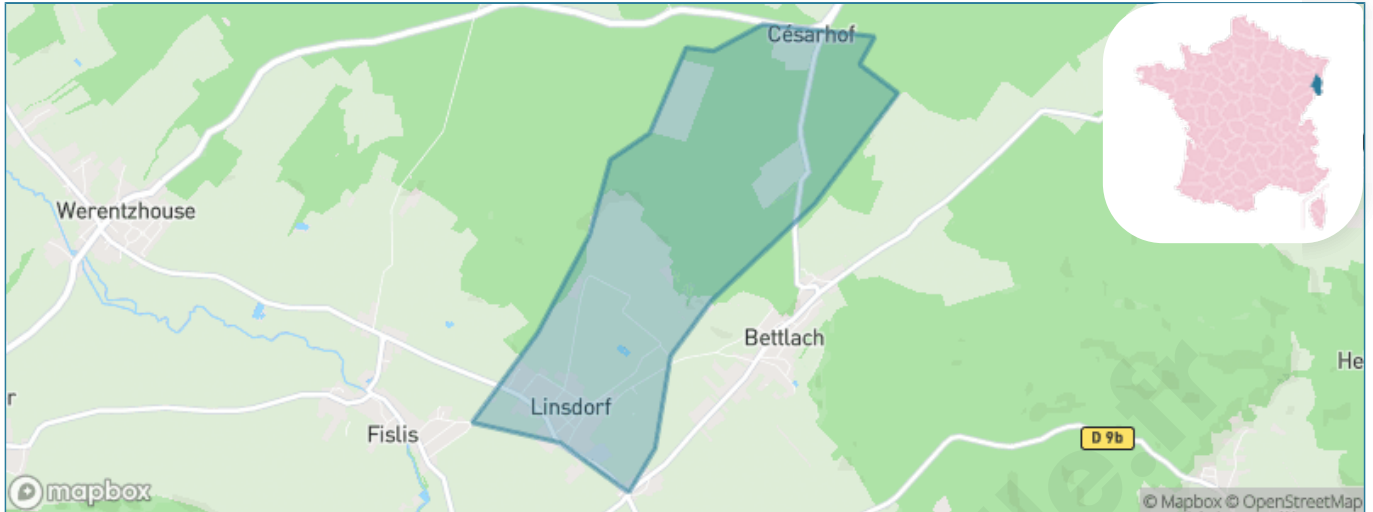
Présenté par

**BIEN** dans  
ma **VILLE** 

# Sommaire

|                                         |    |
|-----------------------------------------|----|
| Situation géographique .....            | 3  |
| Statistiques sur la population .....    | 4  |
| Evolution du nombre d'habitants .....   | 4  |
| Tranche d'âge .....                     | 5  |
| 0-14 ans .....                          | 5  |
| 15-29 ans .....                         | 5  |
| 30-44 ans .....                         | 5  |
| 45-59 ans .....                         | 5  |
| 60-74 ans .....                         | 5  |
| 75-89 ans .....                         | 5  |
| 90 ans et + .....                       | 5  |
| Activité professionnelle .....          | 5  |
| Agriculteurs .....                      | 5  |
| Artisans, Commerçants .....             | 5  |
| Cadres et sup. ....                     | 5  |
| Professions intermédiaires .....        | 5  |
| Employé .....                           | 5  |
| Ouvrier .....                           | 5  |
| Retraité .....                          | 5  |
| Autres .....                            | 5  |
| Niveau de diplôme .....                 | 6  |
| Sans diplôme ou CEP .....               | 6  |
| Brevet, BEPC, DNB .....                 | 6  |
| CAP-BEP ou équivalent .....             | 6  |
| BAC ou équivalent .....                 | 6  |
| BAC+2 .....                             | 6  |
| BAC+3 ou +4 .....                       | 6  |
| BAC+5 ou plus .....                     | 6  |
| Composition des ménages .....           | 6  |
| Couple sans enfant .....                | 6  |
| Couple avec enfant(s) .....             | 6  |
| Famille monoparentale .....             | 6  |
| Colocation / Autre .....                | 6  |
| Personnes seules .....                  | 6  |
| Profils électoraux .....                | 7  |
| Premier tour .....                      | 7  |
| Sécurité .....                          | 8  |
| Evolution du nombre d'infractions ..... | 8  |
| Pour comparer .....                     | 9  |
| Services à la population .....          | 10 |
| Commerce .....                          | 10 |
| Éducation .....                         | 10 |
| Villes autour de Linsdorf .....         | 11 |

# Situation géographique



## i Informations clés

- **Région** : Grand Est
- **Département** : Haut-Rhin
- **Code postal** : 68480
- **Superficie** : 3 km<sup>2</sup>



# Statistiques sur la population



Nombre d'habitants

**334**



Age moyen

**43 ans**



Pop active

**53.9%**



Taux chômage

**5%**



Pop densité

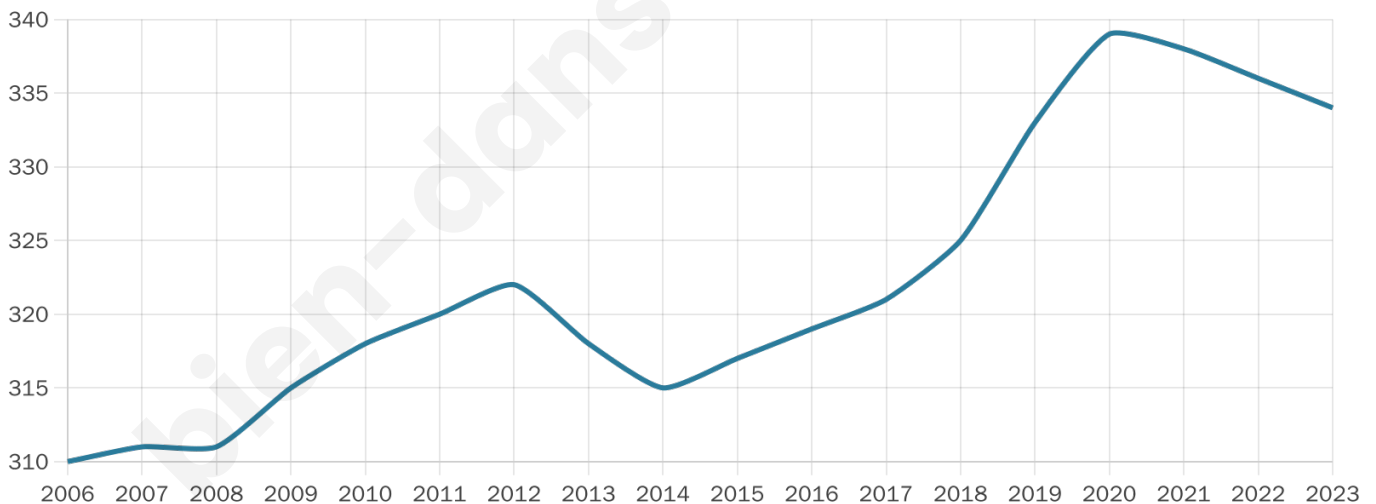
**111 h/km<sup>2</sup>**



Revenu moyen

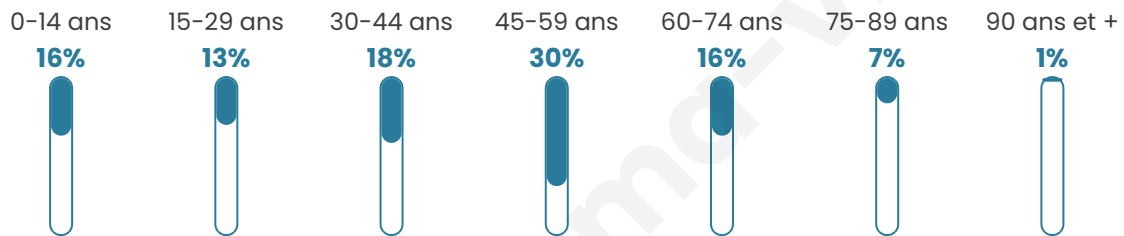
**38 220 €/an**

## Evolution du nombre d'habitants

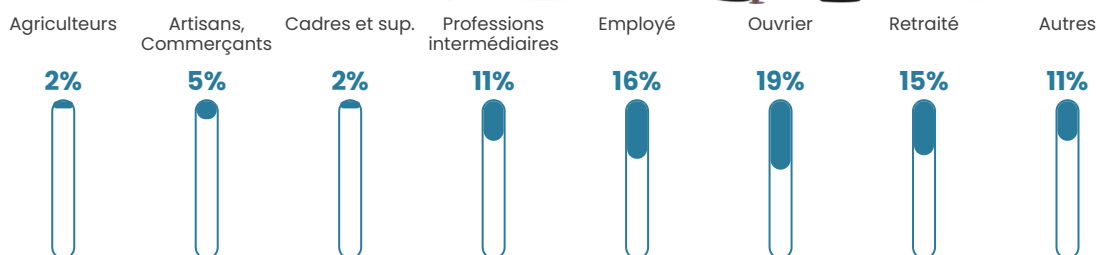


Sources : Institut national de la statistique et des études économiques (insee) selon Les dernières parutions officielles de 2024 portant sur les années 2020, 2021 et 2022.

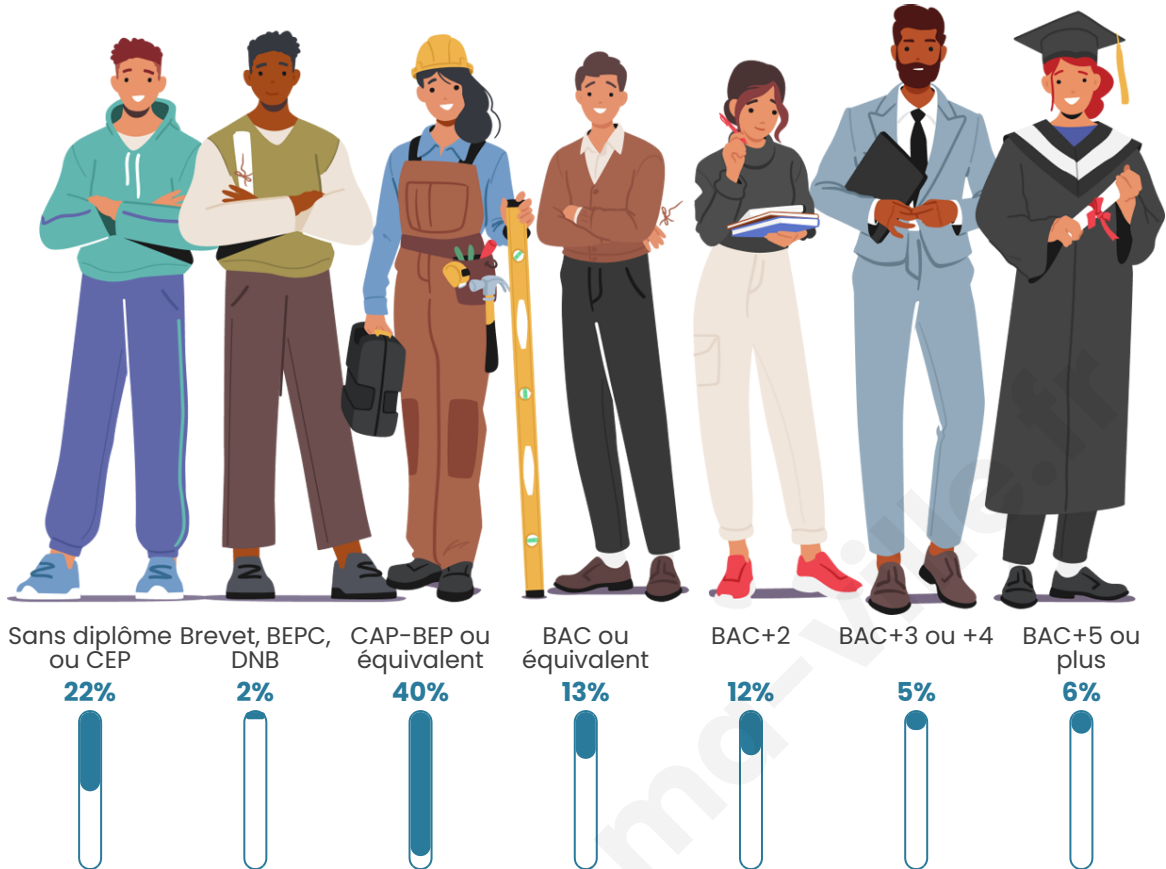
## Tranche d'âge




## Activité professionnelle



## Niveau de diplôme




## Composition des ménages



# Profils électoraux



## Premier tour

|                                                                                     |                           |         |
|-------------------------------------------------------------------------------------|---------------------------|---------|
|    | Emmanuel<br>MACRON        | 42.93 % |
|    | Marine LE PEN             | 27.27 % |
|    | Éric ZEMMOUR              | 8.08 %  |
|    | Jean-Luc<br>MÉLENCHON     | 6.06 %  |
|    | Valérie PÉCRESSÉ          | 5.05 %  |
|   | Jean LASSALLE             | 3.03 %  |
|  | Yannick JADOT             | 3.03 %  |
|  | Nicolas DUPONT-<br>AIGNAN | 2.53 %  |
|  | Anne HIDALGO              | 1.52 %  |
|  | Nathalie ARTHAUD          | 0.51 %  |
|  | Fabien ROUSSEL            | 0.00 %  |
|  | Philippe POUTOU           | 0.00 %  |

### 243 inscrits

Participation : 81.89%  
Votes blancs : 0.50%  
Votes nuls : 0.00%

## Second tour

|                                                                                   |                    |         |
|-----------------------------------------------------------------------------------|--------------------|---------|
|  | Emmanuel<br>MACRON | 56,04 % |
|  | Marine LE PEN      | 43,96 % |

### 243 inscrits

Participation : 77.37%  
Votes blancs : 1.6%  
Votes nuls : 1.6%

# Sécurité



Agressions physiques / sexuelles

0



Cambriolages

0



Vols / dégradations

0



Stupéfiants

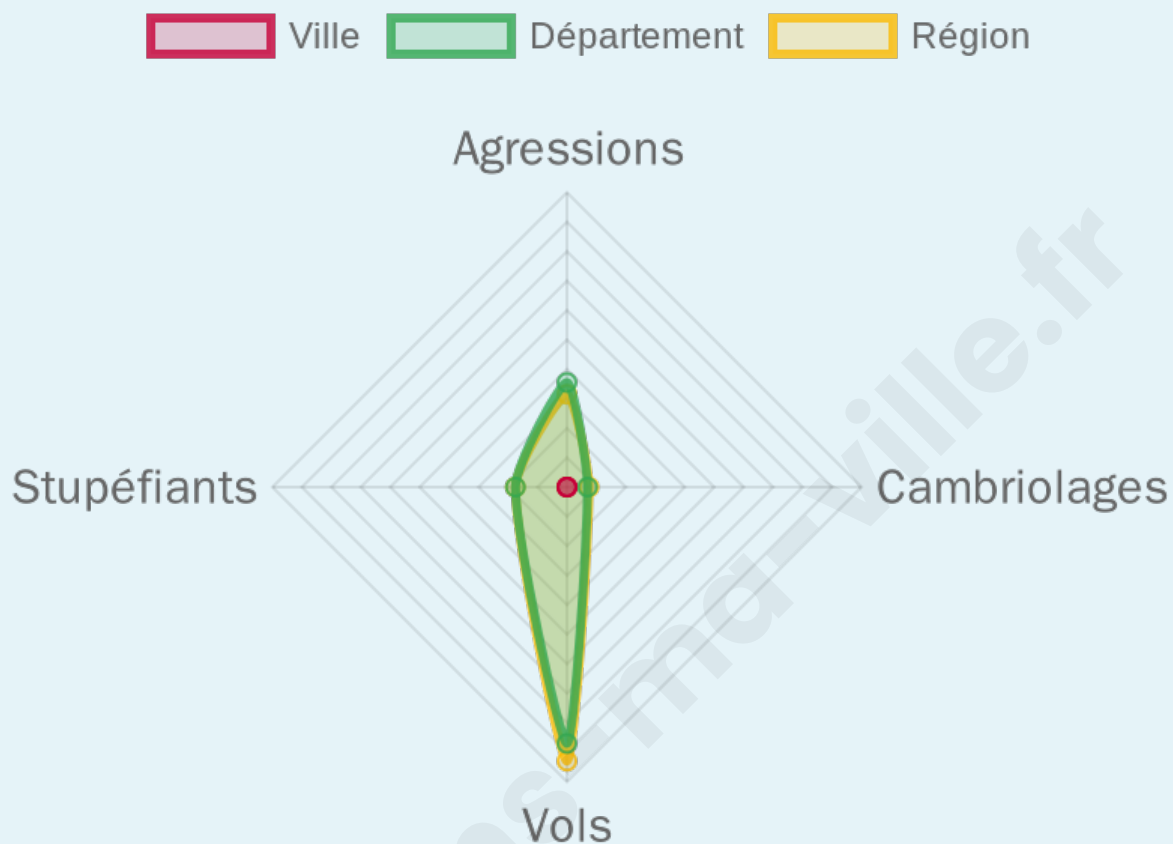
0

## Evolution du nombre d'infractions



## Pour comparer

(en proportion du nombre d'habitants)



Sources : Bases statistiques communale, départementale et régionale de la délinquance enregistrée par la police et la gendarmerie nationales selon les dernières parutions officielles de 2025 portant sur l'année 2024 ([data.gouv](https://data.gouv.fr)).

Agressions physiques / sexuelles : Violences sexuelles, coups et blessures volontaires intrafamiliaux, coups et blessures volontaires, autres coups, blessures volontaires et vols violents sans arme.

Cambriolages : Cambriolages de logements.

Vols : Vols avec armes, vols d'accessoires sur véhicules, vols dans les véhicules, vols de véhicules, vols sans violence contre des personnes, destructions, dégradations volontaires et escroqueries.

Stupéfiants : Trafic de stupéfiants dont (AFD) et usage de stupéfiants.

# Services à la population



## Commerce

|                    |                                    |
|--------------------|------------------------------------|
| Hypermarché        | X <a href="#">Hirsingue</a> 13km   |
| Supermarché        | X <a href="#">Ferrette</a> 5km     |
| Superette          | X <a href="#">Oltingue</a> 2km     |
| Boulangerie        | X <a href="#">Oltingue</a> 2km     |
| Boucherie          | X <a href="#">Fislis</a> 1km       |
| Restaurant         | 1                                  |
| Garage             | 1                                  |
| Station-service    | X <a href="#">Ferrette</a> 5km     |
| Banque             | X <a href="#">Raedersdorf</a> 3km  |
| La poste           | X <a href="#">Muespach</a> 5km     |
| Coiffeur           | 1                                  |
| Tabac              | X <a href="#">Ferrette</a> 5km     |
| Bars / discothèque | X <a href="#">Ferrette</a> 5km     |
| Bibliothèque       | X <a href="#">Saint-Louis</a> 15km |
| Cinéma             | X <a href="#">Saint-Louis</a> 16km |
| Vétérinaire        | X <a href="#">Ferrette</a> 6km     |



## Santé

|                                  |                                    |
|----------------------------------|------------------------------------|
| Pharmacie                        | X <a href="#">Durmenach</a> 5km    |
| Hôpital                          | X <a href="#">Saint-Louis</a> 16km |
| Laboratoire d'analyses médicales | X <a href="#">Hésingue</a> 14km    |
| Etablissement pour handicapé     | X <a href="#">Riespach</a> 8km     |
| EHPA                             | X <a href="#">Bouxwiller</a> 3km   |
| Médecin                          | X <a href="#">Oltingue</a> 1km     |
| Dentiste                         | X <a href="#">Ferrette</a> 4km     |
| Chirurgien                       | X <a href="#">Hirsingue</a> 14km   |
| Dermatologue                     | X <a href="#">Bartenheim</a> 17km  |
| Anesthésiste                     | X <a href="#">Altkirch</a> 17km    |
| Gastro-entérologue               | X <a href="#">Saint-Louis</a> 17km |
| Gynécologue                      | X <a href="#">Saint-Louis</a> 17km |
| Cancérologue                     | X 0km                              |
| Neurologue                       | X <a href="#">Altkirch</a> 18km    |
| Ophthalmologue                   | X <a href="#">Saint-Louis</a> 17km |
| ORL                              | X <a href="#">Saint-Louis</a> 17km |
| Cardiologue                      | X <a href="#">Folgensbourg</a> 7km |
| Pédiatre                         | X <a href="#">Hirsingue</a> 14km   |
| Pneumologue                      | X <a href="#">Rixheim</a> 27km     |
| Psychologue                      | X <a href="#">Hésingue</a> 14km    |
| Radiologue                       | X <a href="#">Saint-Louis</a> 16km |
| Rhumatologue                     | X <a href="#">Bartenheim</a> 17km  |
| Sage-femme                       | X <a href="#">Hégenheim</a> 13km   |



## Éducation

|                         |                                        |
|-------------------------|----------------------------------------|
| Crèche                  | X <a href="#">Durmenach</a> 5km        |
| Ecole maternelle Public | X <a href="#">Hagenthal-le-Bas</a> 7km |
| Ecole maternelle Privé  | X <a href="#">Muespach</a> 5km         |
| Ecole primaire Public   | X <a href="#">Oltingue</a> 0km         |
| Ecole primaire Privé    | X <a href="#">Biederthal</a> 6km       |
| Collège Public          | X <a href="#">Ferrette</a> 5km         |
| Collège Privé           | X <a href="#">Blotzheim</a> 14km       |
| Lycée Public            | X <a href="#">Saint-Louis</a> 16km     |
| Lycée Privé             | X <a href="#">Carspach</a> 18km        |

Sources : Base Sirene des entreprises et de leurs établissements selon les dernières parutions officielles de 2025 portant sur l'année 2024 ([data.gouv](#)). Liste, localisation et tarifs des professionnels de santé selon les dernières parutions officielles de 2025 portant sur l'année 2024 ([opendatasoft](#)) et FINISS Extraction du Fichier des établissements selon les dernières parutions officielles de 2025 portant sur l'année 2024 ([data.gouv](#)). Adresse et géolocalisation des établissements d'enseignement du premier et second degrés selon les dernières parutions officielles de 2025 portant sur l'année 2024 ([data.education.gouv](#))

## Villes autour de Linsdorf

| Ville             | Habitants | Superficie         | Pop densité           | Pop active | Taux chômage | Revenu moyen | Prix immobilier |
|-------------------|-----------|--------------------|-----------------------|------------|--------------|--------------|-----------------|
| Fislis            | 396       | 7 km <sup>2</sup>  | 57 h/km <sup>2</sup>  | 49.7%      | 5.3%         | 32 230 €/an  | NC              |
| Oltingue          | 695       | 13 km <sup>2</sup> | 53 h/km <sup>2</sup>  | 51.1%      | 4.7%         | 35 400 €/an  | NC              |
| Bettlach (1 avis) | 300       | 4 km <sup>2</sup>  | 75 h/km <sup>2</sup>  | 50.3%      | 4.3%         | 35 480 €/an  | NC              |
| Werentzhouse      | 633       | 4 km <sup>2</sup>  | 158 h/km <sup>2</sup> | 54.3%      | 5.2%         | 33 680 €/an  | NC              |
| Sondersdorf       | 319       | 8 km <sup>2</sup>  | 40 h/km <sup>2</sup>  | 46.7%      | 5.3%         | 29 720 €/an  | NC              |
| Bouxwiller        | 424       | 6 km <sup>2</sup>  | 71 h/km <sup>2</sup>  | 49.3%      | 4%           | 36 640 €/an  | NC              |
| Lutter            | 291       | 8 km <sup>2</sup>  | 36 h/km <sup>2</sup>  | 54.6%      | 5.2%         | 33 030 €/an  | NC              |
| Raedersdorf       | 481       | 7 km <sup>2</sup>  | 69 h/km <sup>2</sup>  | 49.7%      | 4.8%         | 33 070 €/an  | NC              |
| Wolschwiller      | 431       | 10 km <sup>2</sup> | 43 h/km <sup>2</sup>  | 53.1%      | 3.9%         | 35 840 €/an  | NC              |
| Ferrette          | 864       | 1 km <sup>2</sup>  | 864 h/km <sup>2</sup> | 46.4%      | 8%           | 25 270 €/an  | NC              |
| Liebenswiller     | 191       | 3 km <sup>2</sup>  | 64 h/km <sup>2</sup>  | 50.8%      | 3.1%         | 38 930 €/an  | NC              |
| Durmenach         | 836       | 5 km <sup>2</sup>  | 167 h/km <sup>2</sup> | 48%        | 5.4%         | 28 950 €/an  | NC              |
| Muespach          | 942       | 11 km <sup>2</sup> | 86 h/km <sup>2</sup>  | 50.7%      | 2.9%         | 37 610 €/an  | NC              |
| Steinsoultz       | 743       | 4 km <sup>2</sup>  | 186 h/km <sup>2</sup> | 51.4%      | 5.1%         | 32 780 €/an  | NC              |
| Muespach-le-Haut  | 1 178     | 6 km <sup>2</sup>  | 196 h/km <sup>2</sup> | 52.4%      | 3%           | 36 400 €/an  | NC              |

bien-dans-ma-ville.fr



# Vous aimez votre ville ? Notez-la !

Et faites-nous part de vos remarques constructives



Avec

**BIEN** dans ma **VILLE** 