



Version web

Ville de Liniers

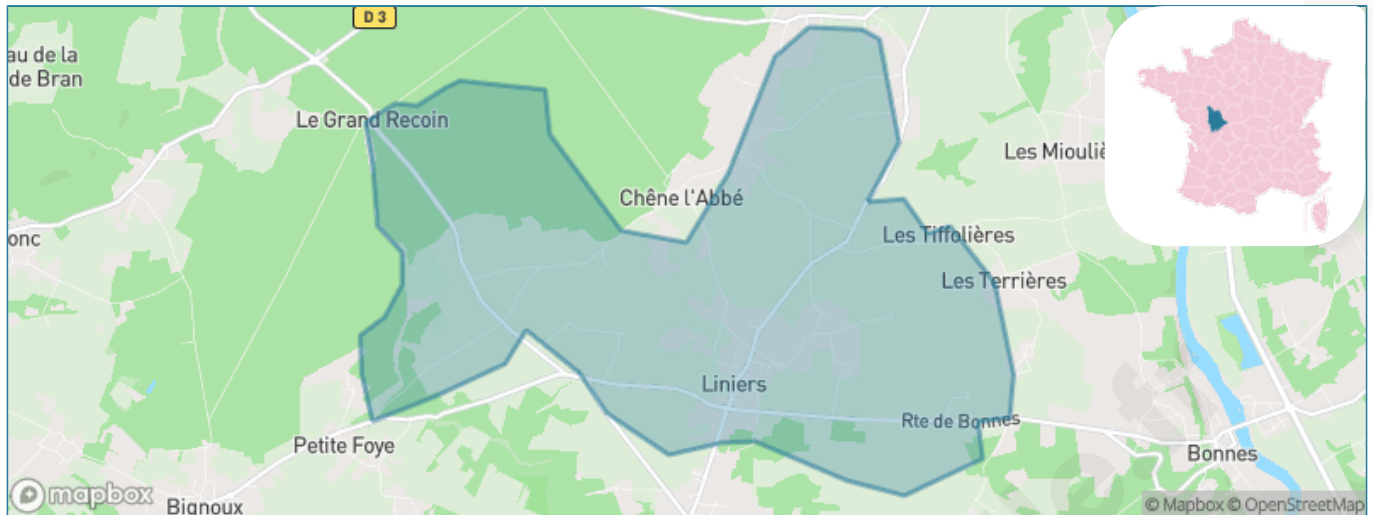
Présenté par

BIEN dans
ma **VILLE** 

Sommaire

Situation géographique	3
Statistiques sur la population	4
Evolution du nombre d'habitants	4
Tranche d'âge	5
0-14 ans	5
15-29 ans	5
30-44 ans	5
45-59 ans	5
60-74 ans	5
75-89 ans	5
90 ans et +	5
Activité professionnelle	5
Agriculteurs	5
Artisans, Commerçants	5
Cadres et sup.	5
Professions intermédiaires	5
Employé	5
Ouvrier	5
Retraité	5
Autres	5
Niveau de diplôme	6
Sans diplôme ou CEP	6
Brevet, BEPC, DNB	6
CAP-BEP ou équivalent	6
BAC ou équivalent	6
BAC+2	6
BAC+3 ou +4	6
BAC+5 ou plus	6
Composition des ménages	6
Couple sans enfant	6
Couple avec enfant(s)	6
Famille monoparentale	6
Colocation / Autre	6
Personnes seules	6
Profils électoraux	7
Premier tour	7
Sécurité	8
Evolution du nombre d'infractions	8
Pour comparer	9
Services à la population	10
Commerce	10
Éducation	10
Villes autour de Liniers	11

Situation géographique



i Informations clés

- **Région** : Nouvelle-Aquitaine
- **Département** : Vienne
- **Code postal** : 86800
- **Superficie** : 16 km²



Statistiques sur la population



Nombre d'habitants

591



Age moyen

40 ans



Pop active

51.3%



Taux chômage

4.6%



Pop densité

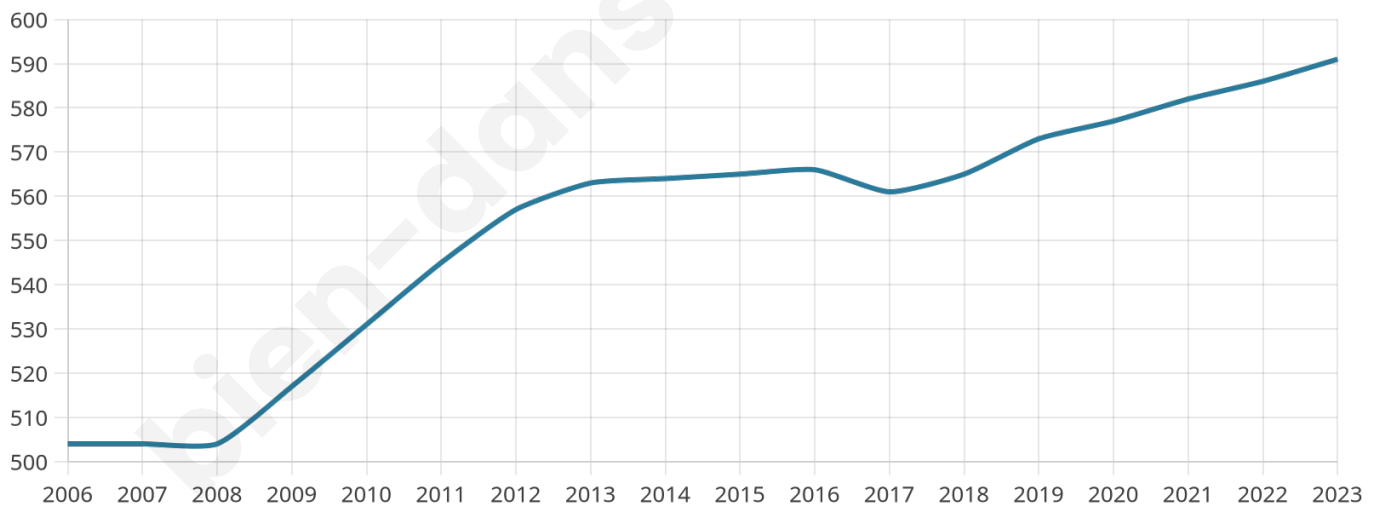
37 h/km²



Revenu moyen

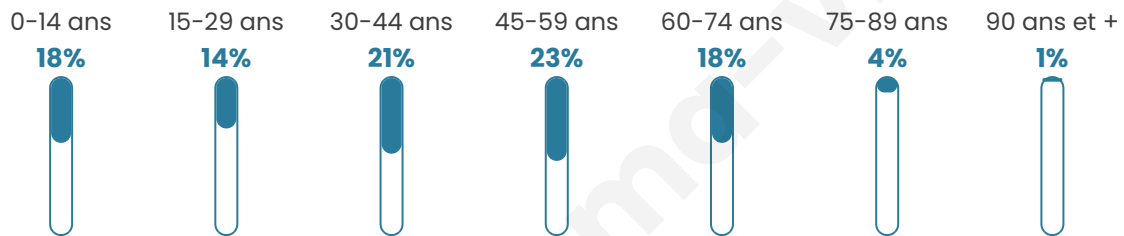
25 580 €/an

Evolution du nombre d'habitants

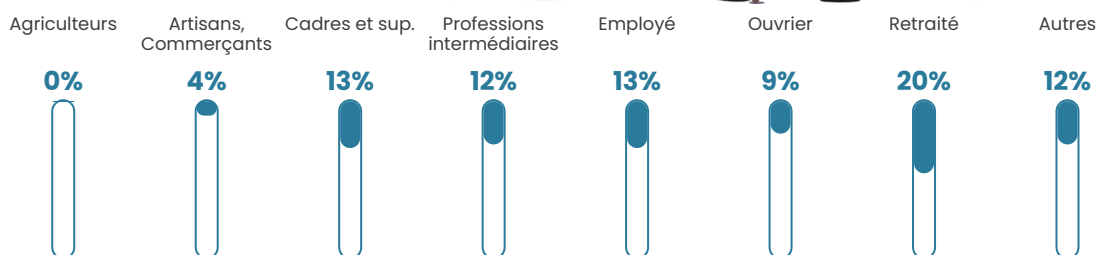


Sources : Institut national de la statistique et des études économiques (insee) selon Les dernières parutions officielles de 2024 portant sur les années 2020, 2021 et 2022.

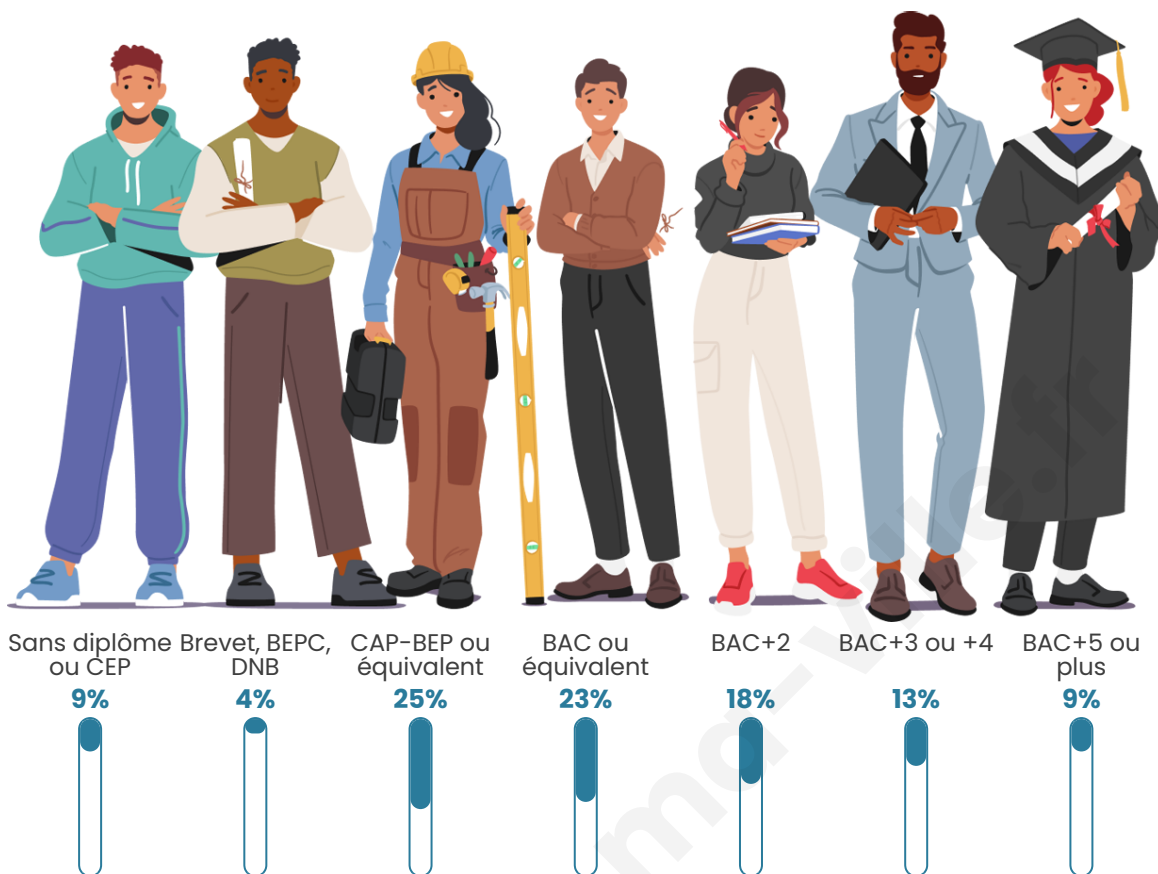
Tranche d'âge




Activité professionnelle



Niveau de diplôme









Composition des ménages



Profils électoraux



Premier tour

	Emmanuel MACRON	26.10 %
	Marine LE PEN	25.32 %
	Jean-Luc MÉLENCHON	21.45 %
	Yannick JADOT	6.98 %
	Fabien ROUSSEL	4.39 %
	Éric ZEMMOUR	4.39 %
	Anne HIDALGO	3.10 %
	Jean LASSALLE	2.33 %
	Valérie PÉCRESSE	2.33 %
	Philippe POUTOU	2.07 %
	Nicolas DUPONT- AIGNAN	1.29 %
	Nathalie ARTHAUD	0.26 %

492 inscrits

Participation : 81.91%
Votes blancs : 3.72%
Votes nuls : 0.25%

Second tour

	Emmanuel MACRON	58,18 %
	Marine LE PEN	41,82 %

492 inscrits

Participation : 77.85%
Votes blancs : 10.44%
Votes nuls : 3.39%

Sécurité



Agressions physiques / sexuelles

0



Cambriolages

0



Vols / dégradations

0



Stupéfiants

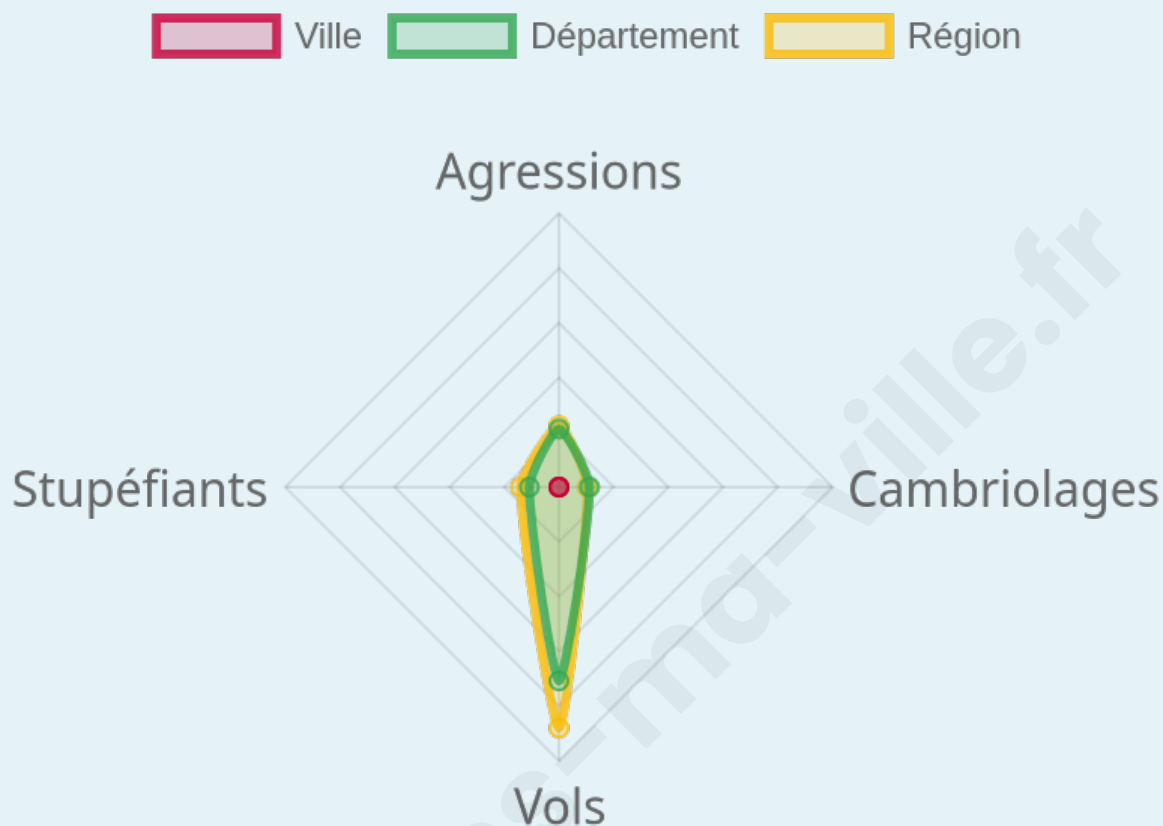
0

Evolution du nombre d'infractions



Pour comparer

(en proportion du nombre d'habitants)



Sources : Bases statistiques communale, départementale et régionale de la délinquance enregistrée par la police et la gendarmerie nationales selon les dernières parutions officielles de 2025 portant sur l'année 2024 ([data.gouv](https://data.gouv.fr)).

Agressions physiques / sexuelles : Violences sexuelles, coups et blessures volontaires intrafamiliaux, coups et blessures volontaires, autres coups, blessures volontaires et vols violents sans arme.

Cambriolages : Cambriolages de logements.

Vols : Vols avec armes, vols d'accessoires sur véhicules, vols dans les véhicules, vols de véhicules, vols sans violence contre des personnes, destructions, dégradations volontaires et escroqueries.

Stupéfiants : Trafic de stupéfiants dont (AFD) et usage de stupéfiants.

Services à la population



Commerce

Hypermarché	X Saint-Georges-lès-Baillargeaux 11km
Supermarché	X Saint-Julien-l'Ars 7km
Superette	X Lavoux 3km
Boulangerie	X Lavoux 2km
Boucherie	X Bignoux 6km
Restaurant	X Montamisé 4km
Garage	X La Chapelle-Moulière 2km
Station-service	X Buxerolles 4km
Banque	X Saint-Julien-l'Ars 7km
La poste	X Lavoux 2km
Coiffeur	X Lavoux 2km
Tabac	X Lavoux 2km
Bars / discothèque	X Lavoux 2km
Bibliothèque	X Poitiers 13km
Cinéma	X Chauvigny 10km
Vétérinaire	X Bignoux 5km



Santé

Pharmacie	X Bonnes 5km
Hôpital	X Poitiers 13km
Laboratoire d'analyses médicales	X Chauvigny 9km
Etablissement pour handicapé	X Saint-Julien-l'Ars 6km
EHPA	X Sèvres-Anxaumont 7km
Médecin	X Bonnes 5km
Dentiste	X Sèvres-Anxaumont 8km
Chirurgien	X Saint-Julien-l'Ars 6km
Dermatologue	X Buxerolles 13km
Anesthésiste	X Poitiers 14km
Gastro-entérologue	X Saint-Julien-l'Ars 8km
Gynécologue	X Poitiers 13km
Cancérologue	X Poitiers 13km
Neurologue	X Poitiers 13km
Ophthalmologue	X Poitiers 13km
ORL	X Poitiers 13km
Cardiologue	X Poitiers 13km
Pédiatre	X Chauvigny 9km
Pneumologue	X Poitiers 14km
Psychologue	X Chauvigny 10km
Radiologue	X Saint-Julien-l'Ars 8km
Rhumatologue	X Poitiers 14km
Sage-femme	X Saint-Julien-l'Ars 7km



Éducation

Crèche	X Jardres 6km
Ecole maternelle Public	1
Ecole maternelle Privé	X Céré-la-Ronde 87km
Ecole primaire Public	X Lavoux 2km
Ecole primaire Privé	X Bonneuil-Matours 8km
Collège Public	X Chauvigny 10km
Collège Privé	X Poitiers 12km
Lycée Public	X Poitiers 12km
Lycée Privé	X Poitiers 12km

Sources : Base Sirene des entreprises et de leurs établissements selon les dernières parutions officielles de 2025 portant sur l'année 2024 ([data.gouv](#)). Liste, localisation et tarifs des professionnels de santé selon les dernières parutions officielles de 2025 portant sur l'année 2024 ([opendatasoft](#)) et FINISS Extraction du Fichier des établissements selon les dernières parutions officielles de 2025 portant sur l'année 2024 ([data.gouv](#)). Adresse et géolocalisation des établissements d'enseignement du premier et second degrés selon les dernières parutions officielles de 2025 portant sur l'année 2024 ([data.education.gouv](#))

Villes autour de Liniers

Ville	Habitants	Superficie	Pop densité	Pop active	Taux chômage	Revenu moyen	Prix immobilier
Lavoux	1 192	15 km ²	79 h/km ²	48.8%	1.7%	25 380 €/an	1 428 €/m ²
Buxerolles (4 avis)	10 289	9 km ²	1 143 h/km ²	44.6%	5.8%	23 600 €/an	1 656 €/m ²
Bellefonds	247	8 km ²	31 h/km ²	48.2%	3.6%	22 830 €/an	1 681 €/m ²
La Chapelle-Moulière	723	17 km ²	43 h/km ²	51.3%	3.5%	24 850 €/an	1 367 €/m ²
Bignoux (3 avis)	1 087	14 km ²	78 h/km ²	49.3%	2.2%	25 200 €/an	1 704 €/m ²
Bonnes (2 avis)	1 688	34 km ²	50 h/km ²	48.3%	2.5%	24 400 €/an	1 293 €/m ²
Jardres	1 250	20 km ²	63 h/km ²	49.1%	3.1%	24 100 €/an	1 575 €/m ²
Bonneuil-Matours (2 avis)	2 081	42 km ²	50 h/km ²	47.6%	4.6%	23 800 €/an	1 448 €/m ²
Sèvres-Anxaumont (1 avis)	2 394	15 km ²	160 h/km ²	44.9%	2.8%	26 530 €/an	1 723 €/m ²
Montamisé (1 avis)	3 723	31 km ²	120 h/km ²	46%	2.6%	26 820 €/an	1 807 €/m ²
Saint-Julien-l'Ars	2 880	18 km ²	160 h/km ²	48%	2.4%	24 950 €/an	1 527 €/m ²
Savigny-Lévescault (1 avis)	1 240	22 km ²	56 h/km ²	48.1%	2.7%	26 770 €/an	1 593 €/m ²
Pouillé	735	14 km ²	53 h/km ²	50.3%	2.6%	24 180 €/an	1 170 €/m ²
Le Tablier	765	9 km ²	85 h/km ²	50.1%	3.4%	22 440 €/an	1 394 €/m ²
Archigny	1 058	66 km ²	16 h/km ²	42.4%	4.5%	20 520 €/an	1 067 €/m ²

bien-dans-ma-ville.fr



Vous aimez votre ville ? Notez-la !

Et faites-nous part de vos remarques constructives



Avec

BIEN dans
ma **VILLE** 