



Version web

# Ville de Linas

Présenté par

**BIEN** dans  
ma **VILLE** 

# Sommaire

Situation géographique .....	3
Statistiques sur la population .....	4
Evolution du nombre d'habitants .....	4
Tranche d'âge .....	5
0-14 ans .....	5
15-29 ans .....	5
30-44 ans .....	5
45-59 ans .....	5
60-74 ans .....	5
75-89 ans .....	5
90 ans et + .....	5
Activité professionnelle .....	5
Agriculteurs .....	5
Artisans, Commerçants .....	5
Cadres et sup. ....	5
Professions intermédiaires .....	5
Employé .....	5
Ouvrier .....	5
Retraité .....	5
Autres .....	5
Niveau de diplôme .....	6
Sans diplôme ou CEP .....	6
Brevet, BEPC, DNB .....	6
CAP-BEP ou équivalent .....	6
BAC ou équivalent .....	6
BAC+2 .....	6
BAC+3 ou +4 .....	6
BAC+5 ou plus .....	6
Composition des ménages .....	6
Couple sans enfant .....	6
Couple avec enfant(s) .....	6
Famille monoparentale .....	6
Colocation / Autre .....	6
Personnes seules .....	6
Profil électoraux .....	7
Premier tour .....	7
Sécurité .....	8
Evolution du nombre d'infractions .....	8
Pour comparer .....	9
Services à la population .....	10
Commerce .....	10
Éducation .....	10
Villes autour de Linas .....	11
Avis sur la ville de Linas .....	12
Moyenne par critère .....	12
Villes autour de Linas .....	12
Répartition des avis par note .....	12
Répartition des avis par note .....	12

# Situation géographique



## i Informations clés

- **Région** : Île-de-France
- **Département** : Essonne
- **Code postal** : 91310
- **Superficie** : 7 km<sup>2</sup>



— TERRE D'AVENIRS —

# Statistiques sur la population



Nombre d'habitants

**7 987**



Age moyen

**38 ans**



Pop active

**44.6%**



Taux chômage

**6.6%**



Pop densité

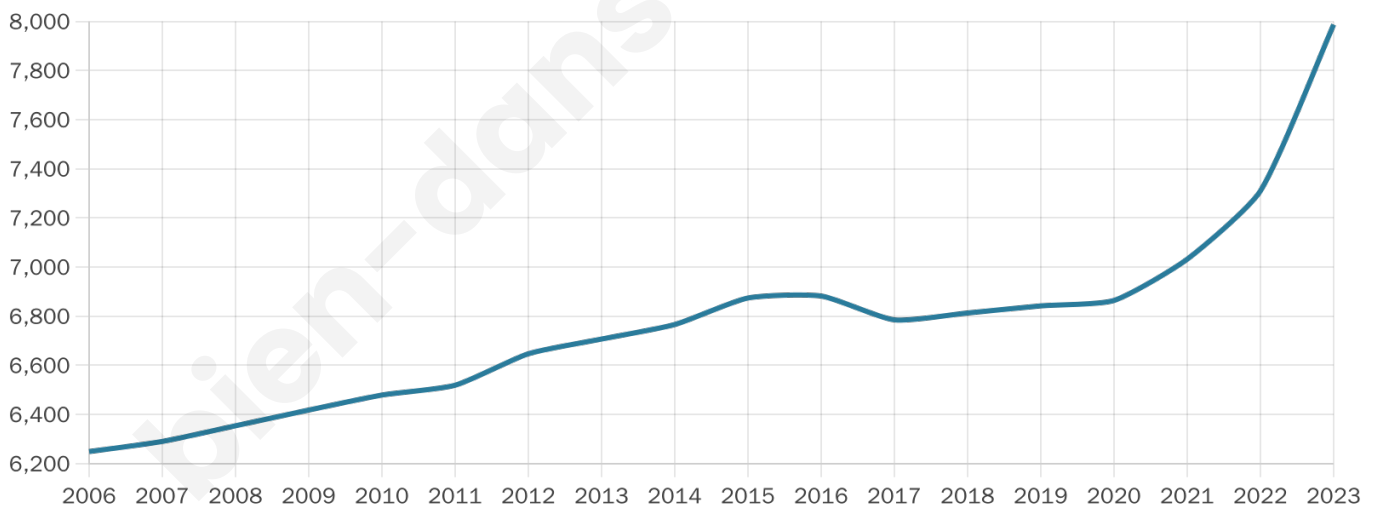
**1 141 h/km<sup>2</sup>**



Revenu moyen

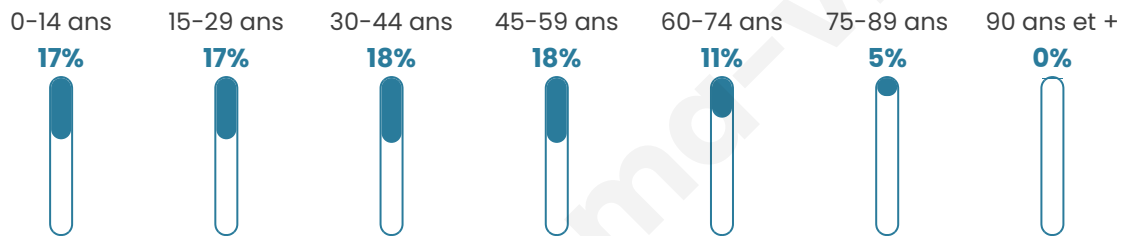
**26 350 €/an**

## Evolution du nombre d'habitants

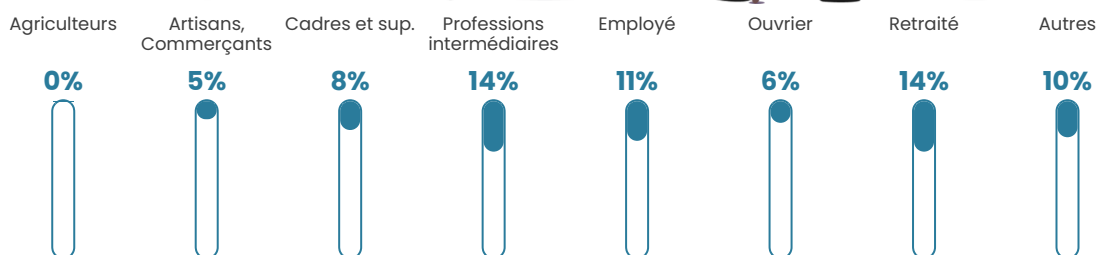


Sources : Institut national de la statistique et des études économiques (insee) selon Les dernières parutions officielles de 2024 portant sur les années 2020, 2021 et 2022.


## Tranche d'âge




## Activité professionnelle



## Niveau de diplôme



## Composition des ménages



# Profils électoraux

## Premier tour

	Marine LE PEN	27.17 %
	Emmanuel MACRON	26.12 %
	Jean-Luc MÉLENCHON	21.75 %
	Éric ZEMMOUR	7.88 %
	Valérie PÉCRESSE	5.06 %
	Yannick JADOT	4.40 %
	Nicolas DUPONT-AIGNAN	2.49 %
	Jean LASSALLE	1.71 %
	Fabien ROUSSEL	1.53 %
	Anne HIDALGO	0.72 %
	Philippe POUTOU	0.66 %
	Nathalie ARTHAUD	0.51 %



### 4 535 inscrits

Participation : 74.99%

Votes blancs : 1.35%

Votes nuls : 0.50%

## Second tour

	Emmanuel MACRON	54,67 %
	Marine LE PEN	45,33 %

### 4 538 inscrits

Participation : 70.34%

Votes blancs : 4.82%

Votes nuls : 2.29%

# Sécurité



Agressions physiques / sexuelles

**63**



Cambriolages

**27**



Vols / dégradations

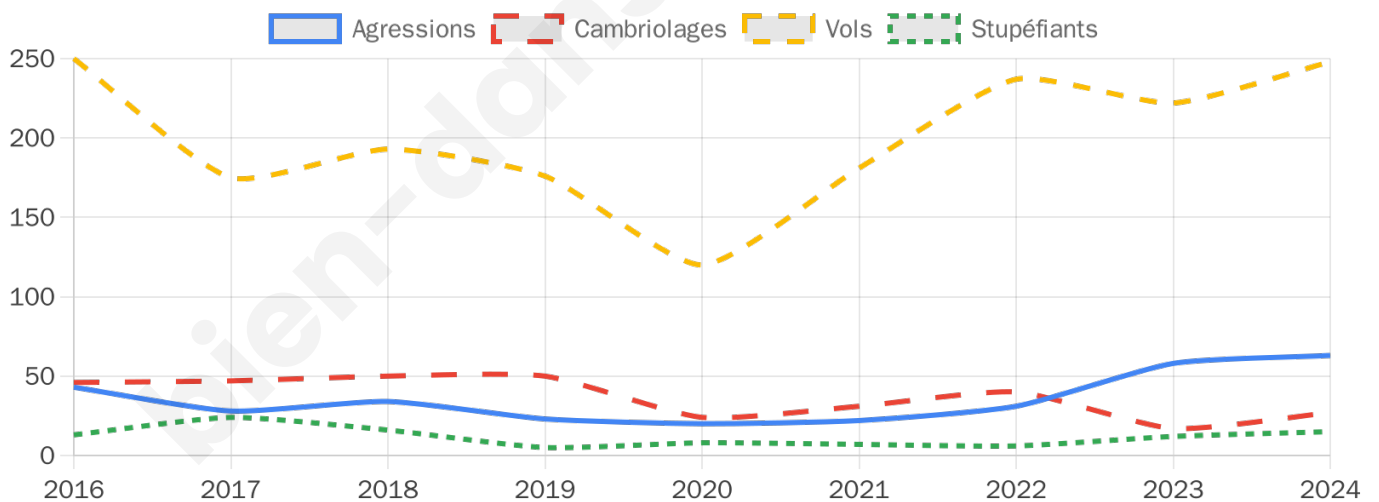
**248**



Stupéfiants

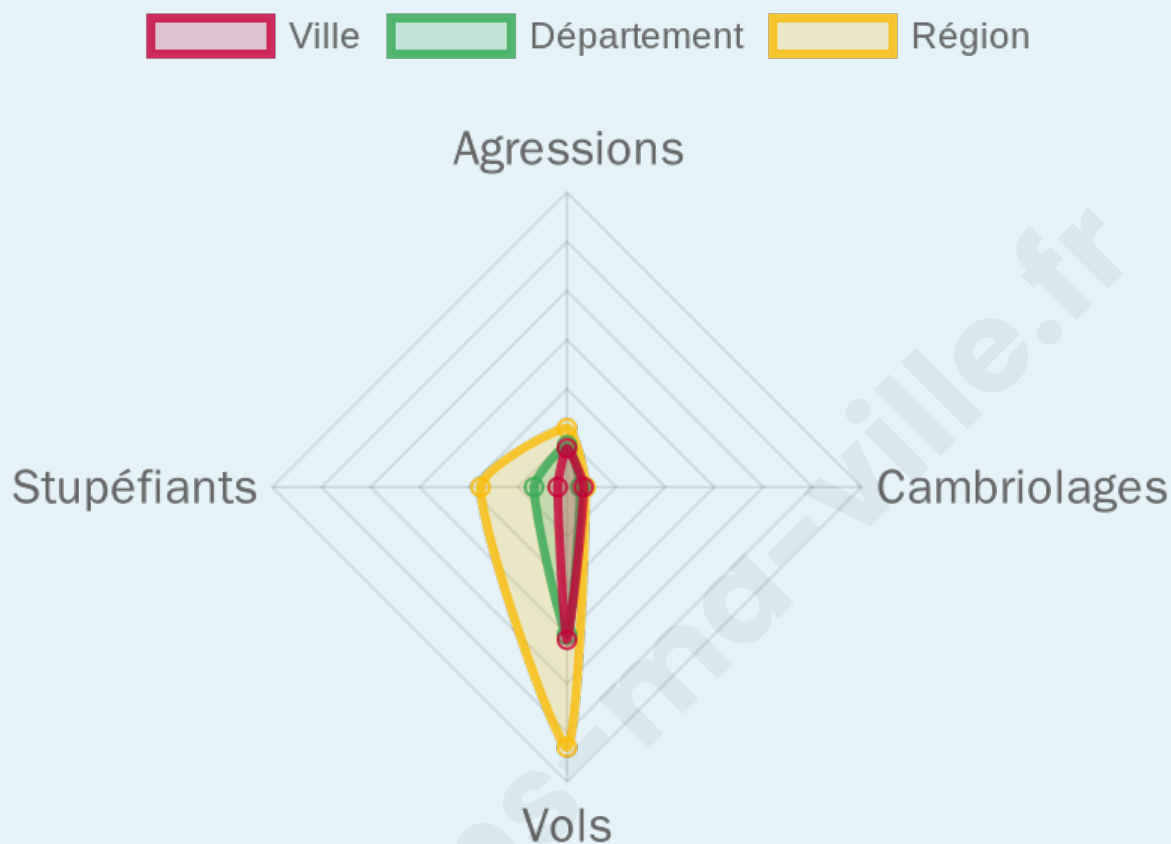
**15**

## Evolution du nombre d'infractions



## Pour comparer

(en proportion du nombre d'habitants)



Sources : Bases statistiques communale, départementale et régionale de la délinquance enregistrée par la police et la gendarmerie nationales selon les dernières parutions officielles de 2025 portant sur l'année 2024 ([data.gouv](https://data.gouv.fr)).

Agressions physiques / sexuelles : Violences sexuelles, coups et blessures volontaires intrafamiliaux, coups et blessures volontaires, autres coups, blessures volontaires et vols violents sans arme.

Cambriolages : Cambriolages de logements.

Vols : Vols avec armes, vols d'accessoires sur véhicules, vols dans les véhicules, vols de véhicules, vols sans violence contre des personnes, destructions, dégradations volontaires et escroqueries.

Stupéfiants : Trafic de stupéfiants dont (AFD) et usage de stupéfiants.

# Services à la population



## Commerce

Hypermarché	X <a href="#">Longpont-sur-Orge</a> 3km
Supermarché	X <a href="#">Montlhéry</a> 1km
Superette	3
Boulangerie	4
Boucherie	3
Restaurant	9
Garage	33
Station-service	X <a href="#">Longpont-sur-Orge</a> 1km
Banque	1
La poste	33
Coiffeur	8
Tabac	1
Bars / discothèque	2
Bibliothèque	X <a href="#">Larra</a> 4km
Cinéma	X <a href="#">Saint-Germain-lès-Arpajon</a> 4km
Vétérinaire	X <a href="#">Marcoussis</a> 2km



## Santé

Pharmacie	1
Hôpital	X <a href="#">Épinay-sur-Orge</a> 5km
Laboratoire d'analyses médicales	X <a href="#">Montlhéry</a> 1km
Etablissement pour handicapé	X <a href="#">Brétigny-sur-Orge</a> 2km
EHPA	X <a href="#">Montlhéry</a> 0km
Médecin	1
Dentiste	2
Chirurgien	X <a href="#">Sainte-Geneviève-des-Bois</a> 4km
Dermatologue	X <a href="#">Sainte-Geneviève-des-Bois</a> 5km
Anesthésiste	X <a href="#">Arpajon</a> 5km
Gastro-entérologue	X <a href="#">Saint-Michel-sur-Orge</a> 3km
Gynécologue	X <a href="#">Montlhéry</a> 1km
Cancérologue	X <a href="#">Ris-Orangis</a> 10km
Neurologue	X <a href="#">Arpajon</a> 5km
Ophthalmologue	1
ORL	X <a href="#">Saint-Michel-sur-Orge</a> 3km
Cardiologue	X <a href="#">Saint-Michel-sur-Orge</a> 3km
Pédiatre	X <a href="#">Saint-Germain-lès-Arpajon</a> 3km
Pneumologue	X <a href="#">Brétigny-sur-Orge</a> 4km
Psychologue	X <a href="#">Montlhéry</a> 1km
Radiologue	X <a href="#">Saint-Michel-sur-Orge</a> 4km
Rhumatologue	X <a href="#">Saint-Michel-sur-Orge</a> 3km
Sage-femme	X <a href="#">Montlhéry</a> 1km



## Éducation

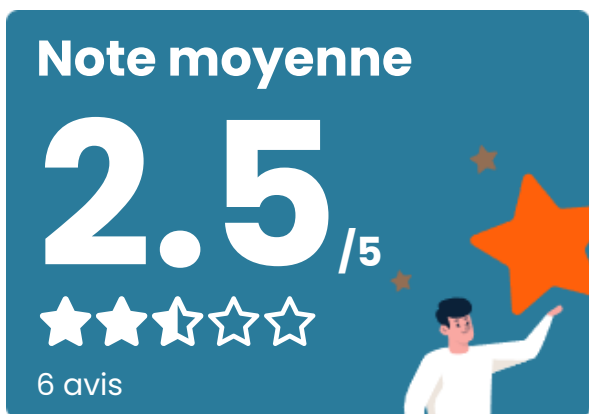
Crèche	2
Ecole maternelle Public	2
Ecole maternelle Privé	X <a href="#">Palaiseau</a> 9km
Ecole primaire Public	2
Ecole primaire Privé	X <a href="#">Montlhéry</a> 1km
Collège Public	X <a href="#">Montlhéry</a> 1km
Collège Privé	X <a href="#">Montlhéry</a> 1km
Lycée Public	X <a href="#">Brétigny-sur-Orge</a> 4km
Lycée Privé	X <a href="#">La Ville-du-Bois</a> 3km

Sources : Base Sirene des entreprises et de leurs établissements selon les dernières parutions officielles de 2025 portant sur l'année 2024 ([data.gouv](#)). Liste, localisation et tarifs des professionnels de santé selon les dernières parutions officielles de 2025 portant sur l'année 2024 ([opendatasoft](#)) et FINISS Extraction du Fichier des établissements selon les dernières parutions officielles de 2025 portant sur l'année 2024 ([data.gouv](#)). Adresse et géolocalisation des établissements d'enseignement du premier et second degrés selon les dernières parutions officielles de 2025 portant sur l'année 2024 ([data.education.gouv](#))

## Villes autour de Linas

Ville	Habitants	Superficie	Pop densité	Pop active	Taux chômage	Revenu moyen	Prix immobilier
Monthéry (20 avis)	9 772	3 km <sup>2</sup>	3 257 h/km <sup>2</sup>	46.4%	3.6%	26 310 €/an	3 211 €/m <sup>2</sup>
Longpont-sur-Orge (10 avis)	6 482	5 km <sup>2</sup>	1 296 h/km <sup>2</sup>	51%	4.7%	28 330 €/an	3 202 €/m <sup>2</sup>
La Ville-du-Bois (7 avis)	8 161	3 km <sup>2</sup>	2 720 h/km <sup>2</sup>	52.5%	4.1%	27 390 €/an	3 240 €/m <sup>2</sup>
Lanmeur	2 387	26 km <sup>2</sup>	92 h/km <sup>2</sup>	37.1%	3.6%	22 720 €/an	1 095 €/m <sup>2</sup>
Leuville-sur-Orge (3 avis)	4 271	2 km <sup>2</sup>	2 136 h/km <sup>2</sup>	53.6%	4.5%	27 910 €/an	3 223 €/m <sup>2</sup>
Saint-Michel-sur-Orge (25 avis)	21 776	5 km <sup>2</sup>	4 355 h/km <sup>2</sup>	47.6%	6.3%	23 160 €/an	2 640 €/m <sup>2</sup>
Marcoussis (4 avis)	8 618	16 km <sup>2</sup>	539 h/km <sup>2</sup>	48.9%	3.8%	28 880 €/an	3 421 €/m <sup>2</sup>
Villiers-sur-Orge (8 avis)	4 545	1 km <sup>2</sup>	4 545 h/km <sup>2</sup>	50.6%	3.6%	28 900 €/an	3 291 €/m <sup>2</sup>
Nozay (8 avis)	4 471	7 km <sup>2</sup>	639 h/km <sup>2</sup>	54.6%	3.2%	30 540 €/an	3 539 €/m <sup>2</sup>
Saint-Germain-lès-Arpajon (7 avis)	11 623	6 km <sup>2</sup>	1 937 h/km <sup>2</sup>	47.5%	5.1%	24 340 €/an	2 874 €/m <sup>2</sup>
Ballainvilliers (8 avis)	4 904	4 km <sup>2</sup>	1 226 h/km <sup>2</sup>	49.9%	3.2%	29 750 €/an	3 566 €/m <sup>2</sup>
Le Plessis-Pâté (5 avis)	4 154	7 km <sup>2</sup>	593 h/km <sup>2</sup>	49.7%	3.7%	28 860 €/an	3 175 €/m <sup>2</sup>
Brétigny-sur-Orge (47 avis)	26 658	14 km <sup>2</sup>	1 904 h/km <sup>2</sup>	52.3%	5.8%	23 680 €/an	3 055 €/m <sup>2</sup>
Sainte-Geneviève-des-Bois (65 avis)	35 438	9 km <sup>2</sup>	3 938 h/km <sup>2</sup>	48.4%	5.5%	24 370 €/an	3 295 €/m <sup>2</sup>
Villemoisson-sur-Orge (11 avis)	7 332	2 km <sup>2</sup>	3 666 h/km <sup>2</sup>	46.7%	3.3%	30 300 €/an	3 679 €/m <sup>2</sup>

# Avis sur la ville de Linas



## Moyenne par critère



## Villes autour de Linas

Ville	Note globale	Sécurité	Éducation	Sport Loisir	Environnement	Vie pratique
Montlhéry (20 avis)	3.1	1.9	3.6	3.9	2.5	3.7
Longpont-sur-Orge (10 avis)	3.7	3.8	<b>4.2</b>	3.2	<b>4.0</b>	3.1
La Ville-du-Bois (7 avis)	2.4	2.4	2.9	2.0	3.0	1.7
Lanmeur	-	-	-	-	-	-
Leuville-sur-Orge (3 avis)	3.2	<b>4.0</b>	<b>4.3</b>	3.0	2.3	2.3
Saint-Michel-sur-Orge (25 avis)	3.1	2.8	3.2	3.6	3.0	2.8
Marcoussis (4 avis)	3.7	3.8	<b>4.0</b>	<b>4.5</b>	3.5	2.8
Villiers-sur-Orge (8 avis)	3.3	3.5	3.1	3.5	<b>4.0</b>	2.4
Nozay (8 avis)	3.4	3.3	3.9	3.5	3.4	3.0
Saint-Germain-lès-Arpajon (7 avis)	3.3	3.3	3.6	3.1	3.9	2.4
Ballainvilliers (8 avis)	3.5	2.5	<b>4.0</b>	<b>4.0</b>	3.5	3.4
Le Plessis-Pâté (5 avis)	<b>4.6</b>	<b>4.8</b>	<b>4.8</b>	<b>4.2</b>	<b>4.6</b>	<b>4.4</b>
Brétigny-sur-Orge (47 avis)	3.5	3.1	3.3	3.7	3.6	3.7
Sainte-Geneviève-des-Bois (65 avis)	3.4	2.8	3.7	<b>4.1</b>	3.1	3.3
Villemoisson-sur-Orge (11 avis)	3.2	3.6	3.5	2.9	3.8	2.0



# Vous aimez votre ville ? Notez-la !

Et faites-nous part de vos remarques constructives



Avec

**BIEN** dans  
ma **VILLE** 