



Version web

# Ville de Limoux

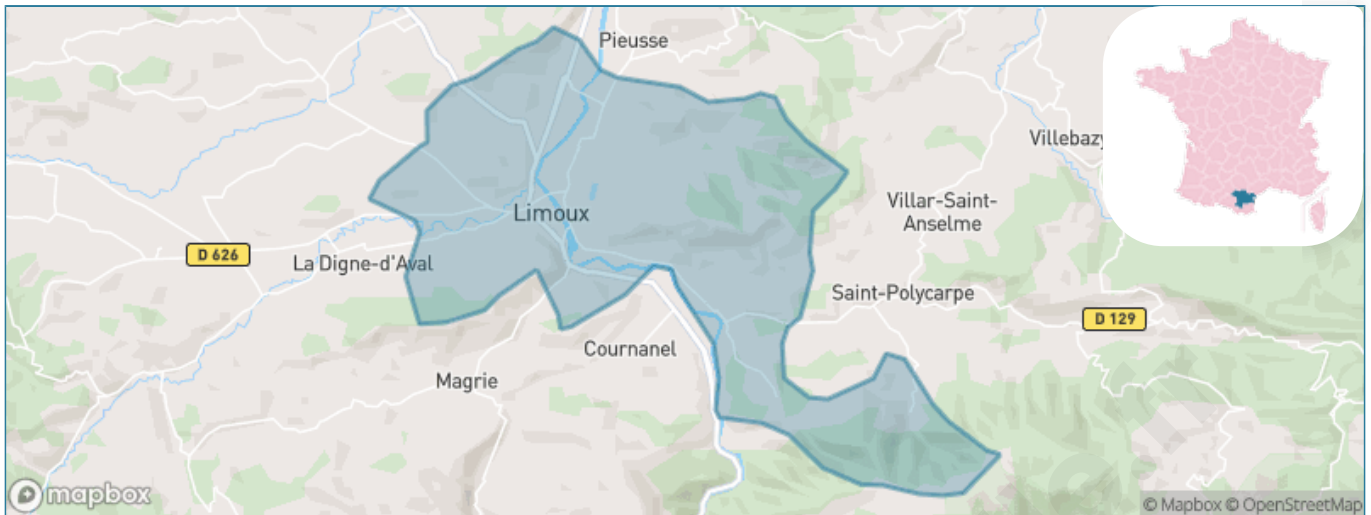
Présenté par

**BIEN** dans  
ma **VILLE** 

# Sommaire

Situation géographique .....	3
Statistiques sur la population .....	4
Evolution du nombre d'habitants .....	4
Tranche d'âge .....	5
0-14 ans .....	5
15-29 ans .....	5
30-44 ans .....	5
45-59 ans .....	5
60-74 ans .....	5
75-89 ans .....	5
90 ans et + .....	5
Activité professionnelle .....	5
Agriculteurs .....	5
Artisans, Commerçants .....	5
Cadres et sup. ....	5
Professions intermédiaires .....	5
Employé .....	5
Ouvrier .....	5
Retraité .....	5
Autres .....	5
Niveau de diplôme .....	6
Sans diplôme ou CEP .....	6
Brevet, BEPC, DNB .....	6
CAP-BEP ou équivalent .....	6
BAC ou équivalent .....	6
BAC+2 .....	6
BAC+3 ou +4 .....	6
BAC+5 ou plus .....	6
Composition des ménages .....	6
Couple sans enfant .....	6
Couple avec enfant(s) .....	6
Famille monoparentale .....	6
Colocation / Autre .....	6
Personnes seules .....	6
Profil électoraux .....	7
Premier tour .....	7
Sécurité .....	8
Evolution du nombre d'infractions .....	8
Pour comparer .....	9
Services à la population .....	10
Commerce .....	10
Éducation .....	10
Villes autour de Limoux .....	11
Avis sur la ville de Limoux .....	12
Moyenne par critère .....	12
Villes autour de Limoux .....	12
Répartition des avis par note .....	12
Répartition des avis par note .....	12

# Situation géographique



## i Informations clés

- **Région** : Occitanie
- **Département** : Aude
- **Code postal** : 11300
- **Superficie** : 32 km<sup>2</sup>



# Statistiques sur la population



Nombre d'habitants

**10 532**



Age moyen

**47 ans**



Pop active

**38.3%**



Taux chômage

**12.4%**



Pop densité

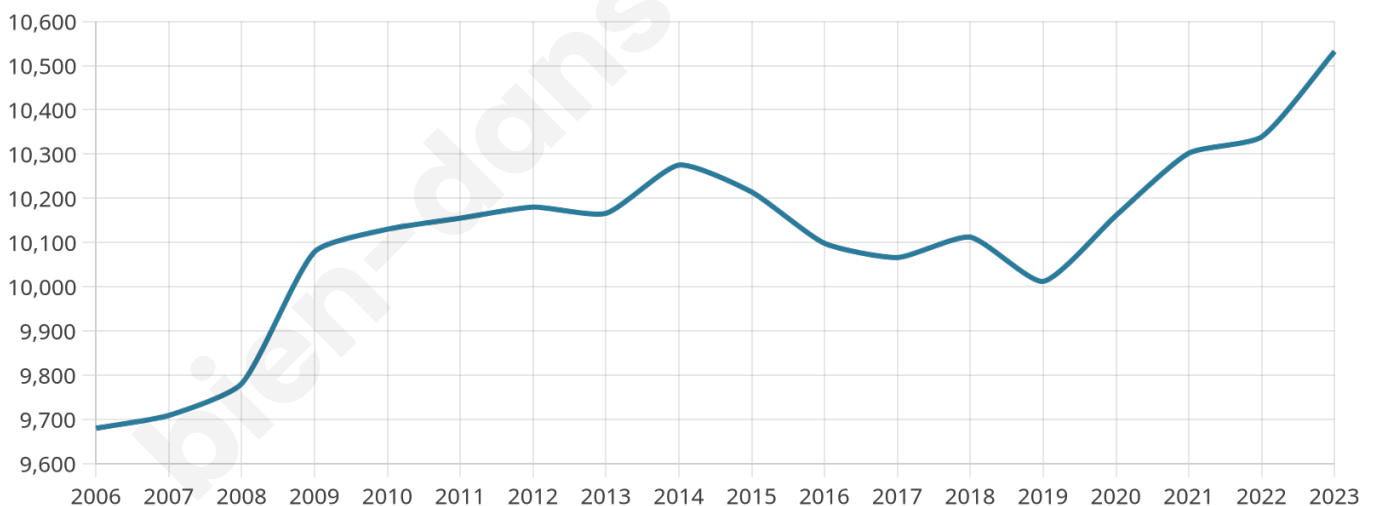
**329 h/km<sup>2</sup>**



Revenu moyen

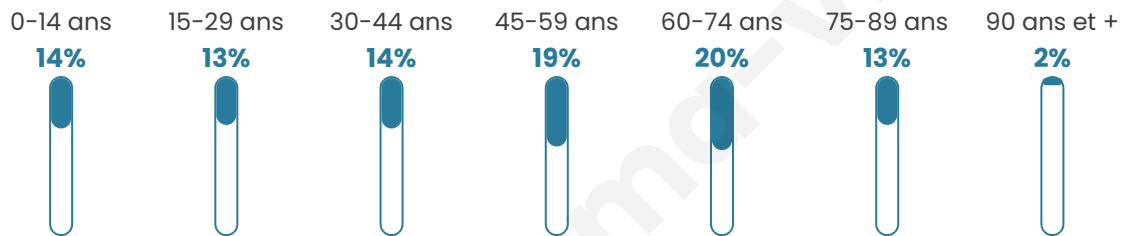
**19 790 €/an**

## Evolution du nombre d'habitants

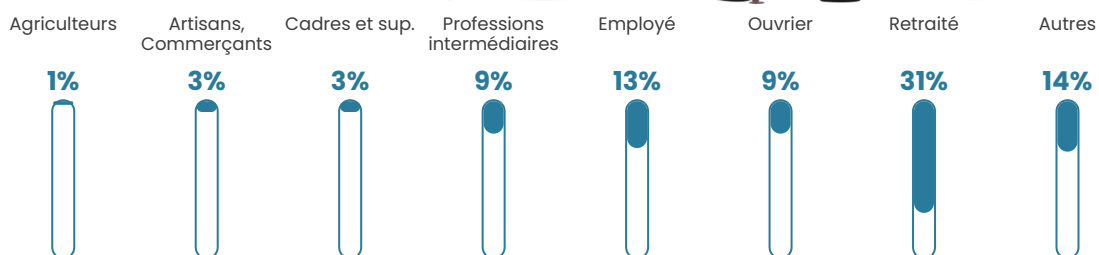


Sources : Institut national de la statistique et des études économiques (insee) selon Les dernières parutions officielles de 2024 portant sur les années 2020, 2021 et 2022.


## Tranche d'âge




## Activité professionnelle



## Niveau de diplôme















## Composition des ménages



# Profils électoraux

## Premier tour

	Marine LE PEN	28.03 %
	Emmanuel MACRON	21.07 %
	Jean-Luc MÉLENCHON	19.89 %
	Éric ZEMMOUR	8.44 %
	Jean LASSALLE	5.16 %
	Valérie PÉCRESSÉ	4.46 %
	Anne HIDALGO	4.44 %
	Fabien ROUSSEL	2.75 %
	Yannick JADOT	2.62 %
	Nicolas DUPONT-AIGNAN	2.05 %
	Philippe POUTOU	0.57 %
	Nathalie ARTHAUD	0.51 %



### 6 127 inscrits

Participation : 78.75%

Votes blancs : 1.18%

Votes nuls : 0.85%

## Second tour

	Emmanuel MACRON	47,56 %
	Marine LE PEN	52,44 %

### 6 127 inscrits

Participation : 76.99%

Votes blancs : 6.15%

Votes nuls : 3.94%

# Sécurité



Agressions physiques / sexuelles

**115**



Cambriolages

**56**



Vols / dégradations

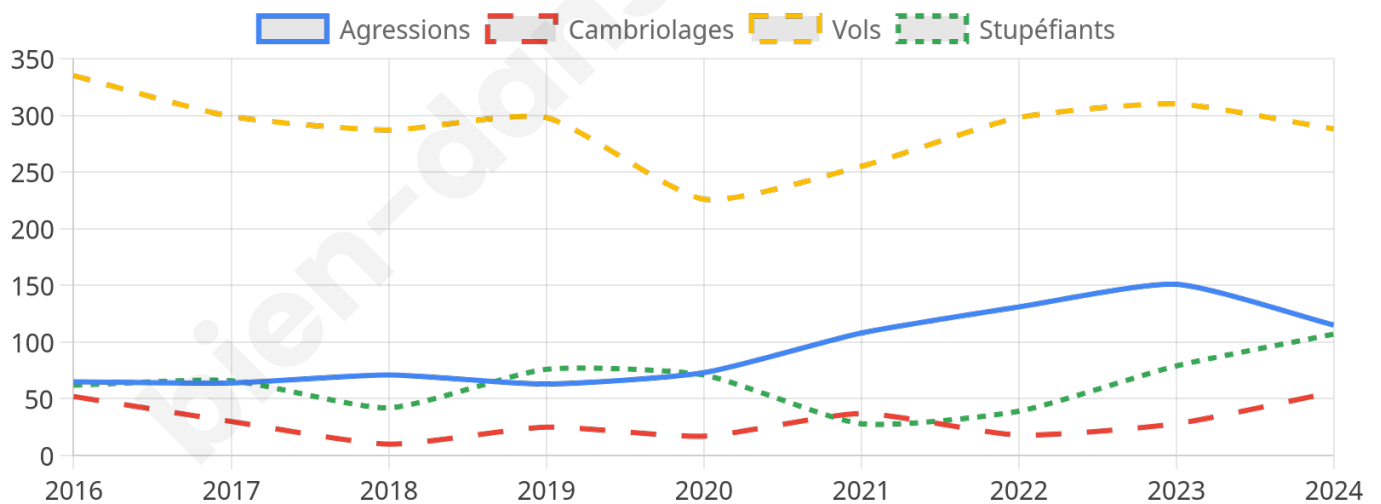
**288**



Stupéfiants

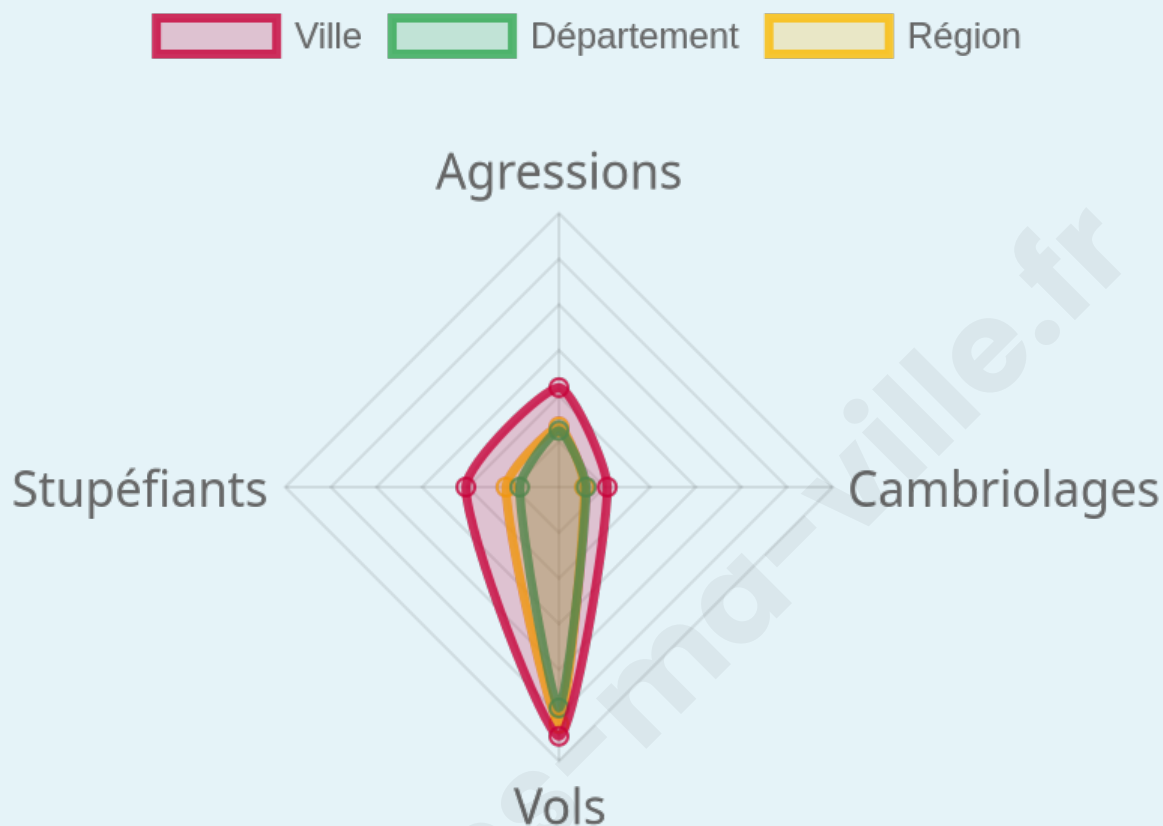
**107**

## Evolution du nombre d'infractions



## Pour comparer

(en proportion du nombre d'habitants)



Sources : Bases statistiques communale, départementale et régionale de la délinquance enregistrée par la police et la gendarmerie nationales selon les dernières parutions officielles de 2025 portant sur l'année 2024 ([data.gouv](https://data.gouv.fr)).

Agressions physiques / sexuelles : Violences sexuelles, coups et blessures volontaires intrafamiliaux, coups et blessures volontaires, autres coups, blessures volontaires et vols violents sans arme.

Cambriolages : Cambriolages de logements.

Vols : Vols avec armes, vols d'accessoires sur véhicules, vols dans les véhicules, vols de véhicules, vols sans violence contre des personnes, destructions, dégradations volontaires et escroqueries.

Stupéfiants : Trafic de stupéfiants dont (AFD) et usage de stupéfiants.

# Services à la population



## Commerce

Hypermarché	1
Supermarché	3
Superette	12
Boulangerie	6
Boucherie	3
Restaurant	19
Garage	28
Station-service	3
Banque	7
La poste	8
Coiffeur	31
Tabac	4
Bars / discothèque	13
Bibliothèque	X <a href="#">Montazels</a> 14km
Cinéma	X <a href="#">Couiza</a> 14km
Vétérinaire	6



## Santé

Pharmacie	5
Hôpital	1
Laboratoire d'analyses médicales	1
Etablissement pour handicapé	6
EHPA	5
Médecin	8
Dentiste	15
Chirurgien	1
Dermatologue	X <a href="#">Carcassonne</a> 19km
Anesthésiste	X <a href="#">Carcassonne</a> 18km
Gastro-entérologue	X <a href="#">Laure-Minervo</a> 33km
Gynécologue	X <a href="#">Carcassonne</a> 20km
Cancérologue	X <a href="#">Montredon-des-Corbières</a> 56km
Neurologue	X <a href="#">Carcassonne</a> 19km
Ophtalmologue	1
ORL	X <a href="#">Montolieu</a> 27km
Cardiologue	1
Pédiatre	X <a href="#">Carcassonne</a> 19km
Pneumologue	X <a href="#">Lagarde</a> 25km
Psychologue	1
Radiologue	4
Rhumatologue	X <a href="#">Carcassonne</a> 19km
Sage-femme	3



## Éducation

Crèche	2
Ecole maternelle Public	3
Ecole maternelle Privé	X <a href="#">Perpignan</a> 67km
Ecole primaire Public	3
Ecole primaire Privé	2
Collège Public	1
Collège Privé	1
Lycée Public	1
Lycée Privé	1

Sources : Base Sirene des entreprises et de leurs établissements selon les dernières parutions officielles de 2025 portant sur l'année 2024 ([data.gouv](#)). Liste, localisation et tarifs des professionnels de santé selon les dernières parutions officielles de 2025 portant sur l'année 2024 ([opendatasoft](#)) et FINISS Extraction du Fichier des établissements selon les dernières parutions officielles de 2025 portant sur l'année 2024 ([data.gouv](#)). Adresse et géolocalisation des établissements d'enseignement du premier et second degrés selon les dernières parutions officielles de 2025 portant sur l'année 2024 ([data.education.gouv](#))

## Villes autour de Limoux

Ville	Habitants	Superficie	Pop densité	Pop active	Taux chômage	Revenu moyen	Prix immobilier
Pieusse (1 avis)	970	12 km <sup>2</sup>	81 h/km <sup>2</sup>	41.8%	4.7%	21 460 €/an	1 470 €/m <sup>2</sup>
Gaja-et-Villedieu	306	7 km <sup>2</sup>	44 h/km <sup>2</sup>	49.3%	4.9%	21 180 €/an	563 €/m <sup>2</sup>
Saint-Martin-de-Villereglan	403	9 km <sup>2</sup>	45 h/km <sup>2</sup>	41.4%	5.5%	25 110 €/an	1 080 €/m <sup>2</sup>
Cépie	598	6 km <sup>2</sup>	100 h/km <sup>2</sup>	43.5%	5.4%	21 520 €/an	1 665 €/m <sup>2</sup>
Cournanel (1 avis)	659	6 km <sup>2</sup>	110 h/km <sup>2</sup>	47.6%	3.6%	21 970 €/an	1 004 €/m <sup>2</sup>
La Digne-d'Aval	522	3 km <sup>2</sup>	174 h/km <sup>2</sup>	44.8%	4%	22 620 €/an	1 538 €/m <sup>2</sup>
Magrie	547	10 km <sup>2</sup>	55 h/km <sup>2</sup>	38.9%	4%	21 150 €/an	1 148 €/m <sup>2</sup>
Malras	444	4 km <sup>2</sup>	111 h/km <sup>2</sup>	44.4%	5.6%	24 050 €/an	1 007 €/m <sup>2</sup>
Lauraguel	622	7 km <sup>2</sup>	89 h/km <sup>2</sup>	42.1%	5%	20 430 €/an	1 075 €/m <sup>2</sup>
Saint-Polycarpe	169	13 km <sup>2</sup>	13 h/km <sup>2</sup>	34.9%	5.9%	17 440 €/an	1 648 €/m <sup>2</sup>
Pauligne	357	6 km <sup>2</sup>	60 h/km <sup>2</sup>	48.2%	2%	22 380 €/an	1 537 €/m <sup>2</sup>
Gardie	128	4 km <sup>2</sup>	32 h/km <sup>2</sup>	43.8%	5.5%	20 130 €/an	1 761 €/m <sup>2</sup>
Villar-Saint-Anselme	113	5 km <sup>2</sup>	23 h/km <sup>2</sup>	58.4%	5.3%	20 720 €/an	972 €/m <sup>2</sup>
Malviès	361	7 km <sup>2</sup>	52 h/km <sup>2</sup>	49%	3%	23 580 €/an	1 602 €/m <sup>2</sup>
Ajac	196	5 km <sup>2</sup>	39 h/km <sup>2</sup>	45.4%	7.7%	20 540 €/an	691 €/m <sup>2</sup>

# Avis sur la ville de Limoux



## Moyenne par critère



## Villes autour de Limoux

Ville	Note globale	Sécurité	Éducation	Sport Loisir	Environnement	Vie pratique
Pieusse (1 avis)	4.4	5.0	5.0	4.0	5.0	3.0
Gaja-et-Villedieu	-	-	-	-	-	-
Saint-Martin-de-Villereglan	-	-	-	-	-	-
Cépie	-	-	-	-	-	-
Cournanel (1 avis)	4.6	5.0	5.0	5.0	5.0	3.0
La Digne-d'Aval	-	-	-	-	-	-
Magrie	-	-	-	-	-	-
Malras	-	-	-	-	-	-
Lauraguel	-	-	-	-	-	-
Saint-Polycarpe	-	-	-	-	-	-
Pauligne	-	-	-	-	-	-
Gardie	-	-	-	-	-	-
Villar-Saint-Anselme	-	-	-	-	-	-
Malviès	-	-	-	-	-	-
Ajac	-	-	-	-	-	-



# Vous aimez votre ville ? Notez-la !

Et faites-nous part de vos remarques constructives



Avec

**BIEN** dans ma **VILLE** 