



Version web

# Ville de Limans

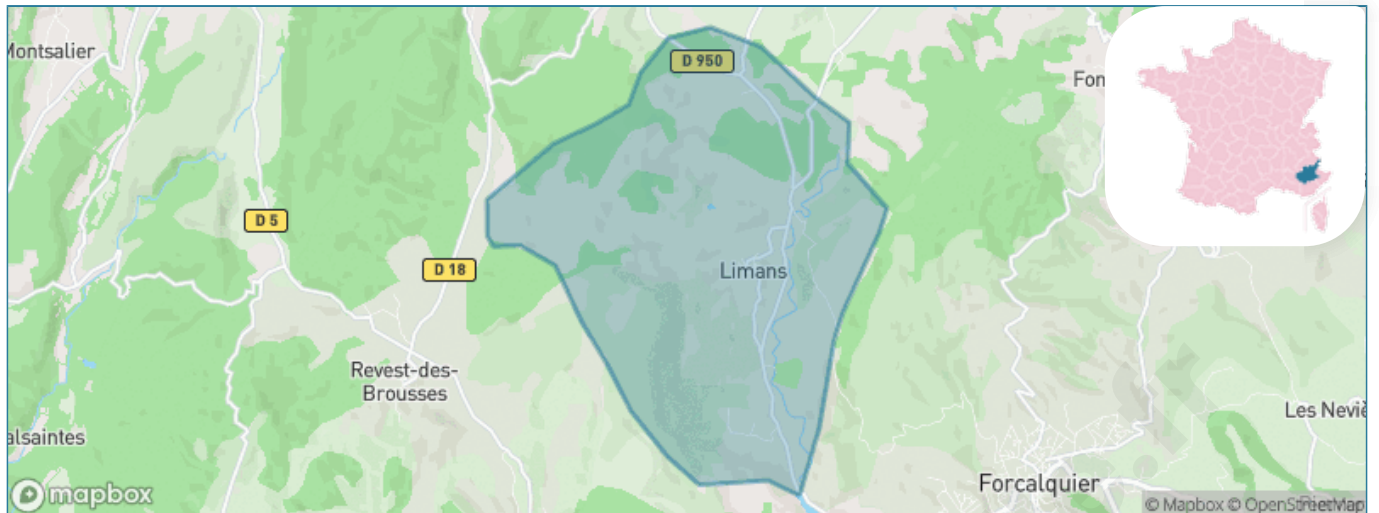
Présenté par

**BIEN** dans  
ma **VILLE** 

# Sommaire

Situation géographique .....	3
Statistiques sur la population .....	4
Evolution du nombre d'habitants .....	4
Tranche d'âge .....	5
0-14 ans .....	5
15-29 ans .....	5
30-44 ans .....	5
45-59 ans .....	5
60-74 ans .....	5
75-89 ans .....	5
90 ans et + .....	5
Activité professionnelle .....	5
Agriculteurs .....	5
Artisans, Commerçants .....	5
Cadres et sup. ....	5
Professions intermédiaires .....	5
Employé .....	5
Ouvrier .....	5
Retraité .....	5
Autres .....	5
Niveau de diplôme .....	6
Sans diplôme ou CEP .....	6
Brevet, BEPC, DNB .....	6
CAP-BEP ou équivalent .....	6
BAC ou équivalent .....	6
BAC+2 .....	6
BAC+3 ou +4 .....	6
BAC+5 ou plus .....	6
Composition des ménages .....	6
Couple sans enfant .....	6
Couple avec enfant(s) .....	6
Famille monoparentale .....	6
Colocation / Autre .....	6
Personnes seules .....	6
Profils électoraux .....	7
Premier tour .....	7
Sécurité .....	8
Evolution du nombre d'infractions .....	8
Pour comparer .....	9
Services à la population .....	10
Commerce .....	10
Éducation .....	10
Villes autour de Limans .....	11

# Situation géographique



## i Informations clés

- **Région** : Provence-Alpes-Côte d'Azur
- **Département** : Alpes-de-Haute-Provence
- **Code postal** : 04300
- **Superficie** : 21 km<sup>2</sup>



# Statistiques sur la population



Nombre d'habitants

**385**



Age moyen

**43 ans**



Pop active

**43.1%**



Taux chômage

**7.5%**



Pop densité

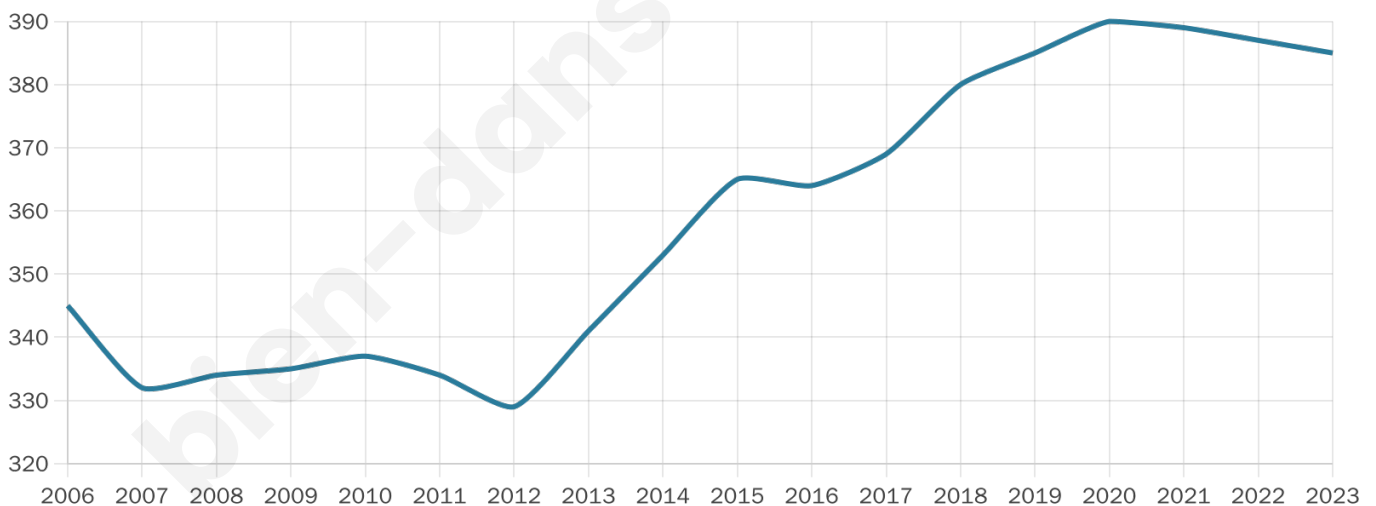
**18 h/km<sup>2</sup>**



Revenu moyen

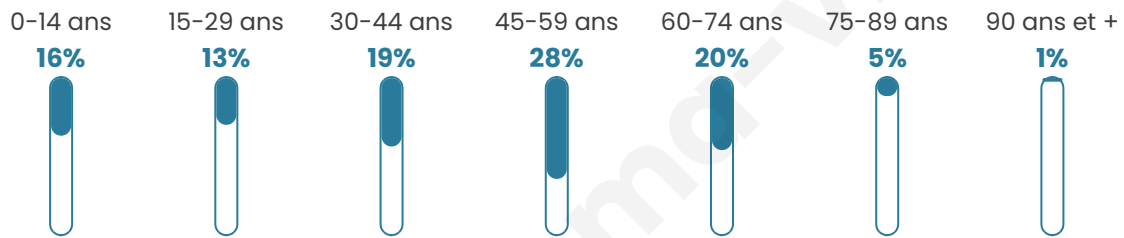
**18 550 €/an**

## Evolution du nombre d'habitants

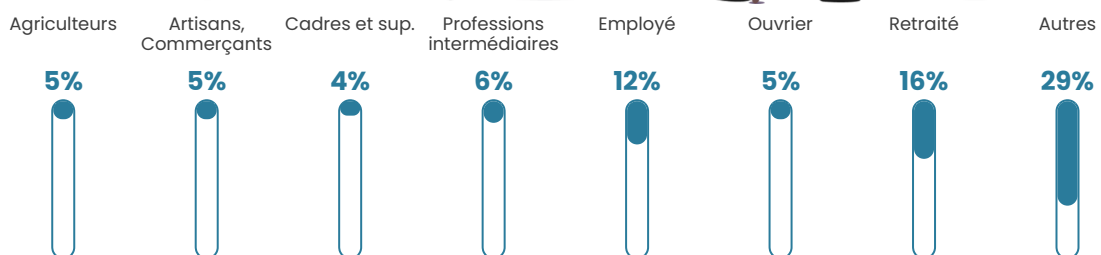


Sources : Institut national de la statistique et des études économiques (insee) selon Les dernières parutions officielles de 2024 portant sur les années 2020, 2021 et 2022.


## Tranche d'âge




## Activité professionnelle



## Niveau de diplôme




## Composition des ménages



# Profils électoraux

## Premier tour

	Jean-Luc MÉLENCHON	48.09 %
	Emmanuel MACRON	16.39 %
	Marine LE PEN	15.30 %
	Éric ZEMMOUR	6.56 %
	Jean LASSALLE	3.83 %
	Yannick JADOT	3.83 %
	Philippe POUTOU	2.19 %
	Anne HIDALGO	1.64 %
	Valérie PÉCRESSÉ	1.09 %
	Nathalie ARTHAUD	0.55 %
	Fabien ROUSSEL	0.55 %
	Nicolas DUPONT- AIGNAN	0.00 %



### 234 inscrits

Participation : 79.91%

Votes blancs : 1.60%

Votes nuls : 0.53%

## Second tour

	Emmanuel MACRON	66,9 %
	Marine LE PEN	33,1 %

### 234 inscrits

Participation : 70.94%

Votes blancs : 12.65%

Votes nuls : 1.81%

# Sécurité



Agressions physiques / sexuelles

0



Cambriolages

0



Vols / dégradations

0



Stupéfiants

0

## Evolution du nombre d'infractions



## Pour comparer

(en proportion du nombre d'habitants)



Sources : Bases statistiques communale, départementale et régionale de la délinquance enregistrée par la police et la gendarmerie nationales selon les dernières parutions officielles de 2025 portant sur l'année 2024 ([data.gouv](https://data.gouv.fr)).

Agressions physiques / sexuelles : Violences sexuelles, coups et blessures volontaires intrafamiliaux, coups et blessures volontaires, autres coups, blessures volontaires et vols violents sans arme.

Cambriolages : Cambriolages de logements.

Vols : Vols avec armes, vols d'accessoires sur véhicules, vols dans les véhicules, vols de véhicules, vols sans violence contre des personnes, destructions, dégradations volontaires et escroqueries.

Stupéfiants : Trafic de stupéfiants dont (AFD) et usage de stupéfiants.

# Services à la population



## Commerce

Hypermarché	X <a href="#">Manosque</a> 16km
Supermarché	X <a href="#">Forcalquier</a> 4km
Superette	X <a href="#">Forcalquier</a> 5km
Boulangerie	1
Boucherie	X <a href="#">Forcalquier</a> 5km
Restaurant	1
Garage	X <a href="#">Forcalquier</a> 4km
Station-service	X <a href="#">Forcalquier</a> 4km
Banque	X <a href="#">Forcalquier</a> 5km
La poste	X <a href="#">Forcalquier</a> 5km
Coiffeur	X <a href="#">Forcalquier</a> 5km
Tabac	X <a href="#">Forcalquier</a> 5km
Bars / discothèque	X <a href="#">Forcalquier</a> 5km
Bibliothèque	X <a href="#">Ongles</a> 4km
Cinéma	X <a href="#">Forcalquier</a> 5km
Vétérinaire	X <a href="#">Forcalquier</a> 4km



## Santé

Pharmacie	X <a href="#">Forcalquier</a> 5km
Hôpital	X <a href="#">Forcalquier</a> 4km
Laboratoire d'analyses médicales	X <a href="#">Forcalquier</a> 4km
Etablissement pour handicapé	X <a href="#">Forcalquier</a> 4km
EHPA	X <a href="#">Forcalquier</a> 4km
Médecin	X <a href="#">Forcalquier</a> 5km
Dentiste	X <a href="#">Forcalquier</a> 4km
Chirurgien	X <a href="#">Manosque</a> 17km
Dermatologue	X <a href="#">Oraison</a> 17km
Anesthésiste	X <a href="#">Oraison</a> 17km
Gastro-entérologue	X <a href="#">Oraison</a> 17km
Gynécologue	X <a href="#">Oraison</a> 17km
Cancérologue	X <a href="#">Manosque</a> 17km
Neurologue	X <a href="#">Oraison</a> 17km
Ophtalmologue	X <a href="#">Forcalquier</a> 4km
ORL	X <a href="#">Gréoux-les-Bains</a> 28km
Cardiologue	X <a href="#">Manosque</a> 17km
Pédiatre	X <a href="#">Forcalquier</a> 4km
Pneumologue	X <a href="#">Oraison</a> 17km
Psychologue	X <a href="#">Lurs</a> 12km
Radiologue	X <a href="#">Oraison</a> 17km
Rhumatologue	X <a href="#">Oraison</a> 17km
Sage-femme	X <a href="#">Mane</a> 6km



## Éducation

Crèche	X <a href="#">Forcalquier</a> 6km
Ecole maternelle Public	X <a href="#">Forcalquier</a> 5km
Ecole maternelle Privé	X <a href="#">Aix-en-Provence</a> 55km
Ecole primaire Public	1
Ecole primaire Privé	X <a href="#">Forcalquier</a> 5km
Collège Public	X <a href="#">Forcalquier</a> 4km
Collège Privé	X <a href="#">Manosque</a> 17km
Lycée Public	X <a href="#">Manosque</a> 17km
Lycée Privé	X <a href="#">Manosque</a> 19km

Sources : Base Sirene des entreprises et de leurs établissements selon les dernières parutions officielles de 2025 portant sur l'année 2024 ([data.gouv](#)). Liste, localisation et tarifs des professionnels de santé selon les dernières parutions officielles de 2025 portant sur l'année 2024 ([opendatasoft](#)) et FINISS Extraction du Fichier des établissements selon les dernières parutions officielles de 2025 portant sur l'année 2024 ([data.gouv](#)). Adresse et géolocalisation des établissements d'enseignement du premier et second degrés selon les dernières parutions officielles de 2025 portant sur l'année 2024 ([data.education.gouv](#))

## Villes autour de Limans

Ville	Habitants	Superficie	Pop densité	Pop active	Taux chômage	Revenu moyen	Prix immobilier
Forcalquier (9 avis)	5 222	42 km <sup>2</sup>	124 h/km <sup>2</sup>	38.3%	7.1%	20 570 €/an	2 331 €/m <sup>2</sup>
Ongles	358	31 km <sup>2</sup>	12 h/km <sup>2</sup>	42.7%	5.3%	21 230 €/an	2 793 €/m <sup>2</sup>
Revest-des-Brousses	267	23 km <sup>2</sup>	12 h/km <sup>2</sup>	39.3%	6.4%	20 230 €/an	1 013 €/m <sup>2</sup>
Mane (1 avis)	1 410	22 km <sup>2</sup>	64 h/km <sup>2</sup>	40.9%	3.3%	21 340 €/an	2 659 €/m <sup>2</sup>
Fontienne	129	8 km <sup>2</sup>	16 h/km <sup>2</sup>	44.2%	3.1%	21 610 €/an	2 531 €/m <sup>2</sup>
Aubenas-les-Alpes	90	7 km <sup>2</sup>	13 h/km <sup>2</sup>	45.6%	5.6%	NC	3 163 €/m <sup>2</sup>
Saint-Michel-l'Observatoire	1 329	27 km <sup>2</sup>	49 h/km <sup>2</sup>	42.2%	4.9%	22 620 €/an	2 127 €/m <sup>2</sup>
Lardiers	143	30 km <sup>2</sup>	5 h/km <sup>2</sup>	38.5%	7.7%	16 780 €/an	1 528 €/m <sup>2</sup>
Sigonce	419	20 km <sup>2</sup>	21 h/km <sup>2</sup>	43.7%	5.5%	20 830 €/an	1 955 €/m <sup>2</sup>
Saint-Étienne-les-Orgues (5 avis)	1 286	48 km <sup>2</sup>	27 h/km <sup>2</sup>	37.4%	7%	20 660 €/an	2 035 €/m <sup>2</sup>
Revest-Saint-Martin	79	7 km <sup>2</sup>	11 h/km <sup>2</sup>	45.6%	3.8%	NC	1 573 €/m <sup>2</sup>
Pierrerue	529	10 km <sup>2</sup>	53 h/km <sup>2</sup>	47.4%	5.1%	23 110 €/an	2 412 €/m <sup>2</sup>
Banon	1 072	39 km <sup>2</sup>	27 h/km <sup>2</sup>	38.8%	4.9%	19 910 €/an	2 308 €/m <sup>2</sup>
Vachères	332	23 km <sup>2</sup>	14 h/km <sup>2</sup>	35.2%	5.1%	19 380 €/an	2 149 €/m <sup>2</sup>
Niozelles	274	10 km <sup>2</sup>	27 h/km <sup>2</sup>	53.3%	5.5%	22 130 €/an	2 213 €/m <sup>2</sup>

bien-dans-ma-ville.fr



# Vous aimez votre ville ? Notez-la !

Et faites-nous part de vos remarques constructives



Avec

**BIEN** dans ma **VILLE** 