



Version web

Ville de Lille

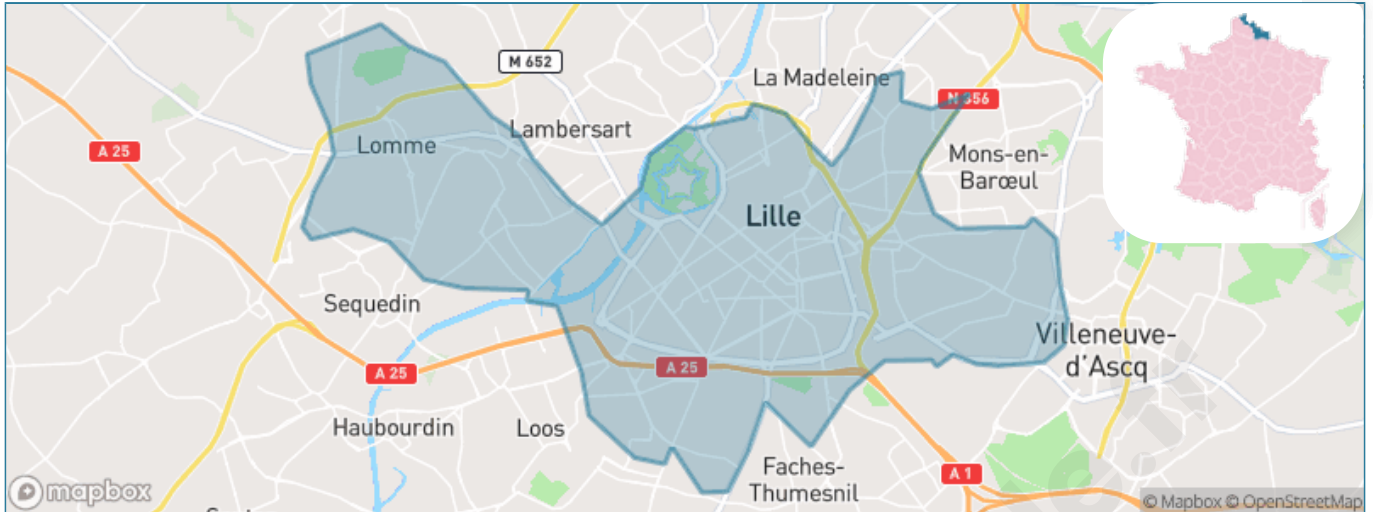
Présenté par

BIEN dans
ma **VILLE** 

Sommaire

Situation géographique	3
Statistiques sur la population	4
Evolution du nombre d'habitants	4
Tranche d'âge	5
0-14 ans	5
15-29 ans	5
30-44 ans	5
45-59 ans	5
60-74 ans	5
75-89 ans	5
90 ans et +	5
Activité professionnelle	5
Agriculteurs	5
Artisans, Commerçants	5
Cadres et sup.	5
Professions intermédiaires	5
Employé	5
Ouvrier	5
Retraité	5
Autres	5
Niveau de diplôme	6
Sans diplôme ou CEP	6
Brevet, BEPC, DNB	6
CAP-BEP ou équivalent	6
BAC ou équivalent	6
BAC+2	6
BAC+3 ou +4	6
BAC+5 ou plus	6
Composition des ménages	6
Couple sans enfant	6
Couple avec enfant(s)	6
Famille monoparentale	6
Colocation / Autre	6
Personnes seules	6
Profil électoraux	7
Premier tour	7
Sécurité	8
Evolution du nombre d'infractions	8
Pour comparer	9
Services à la population	10
Commerce	10
Éducation	10
Villes autour de Lille	11
Avis sur la ville de Lille	12
Moyenne par critère	12
Villes autour de Lille	12
Répartition des avis par note	12
Répartition des avis par note	12

Situation géographique



i Informations clés

- **Région** : Hauts-de-France
- **Département** : Nord
- **Métropole** : Métropole Européenne de Lille
- **Code postal** : 59000
- **Superficie** : 34 km²



Statistiques sur la population



Nombre d'habitants

238 246



Age moyen

34 ans



Pop active

49.5%



Taux chômage

11.3%



Pop densité

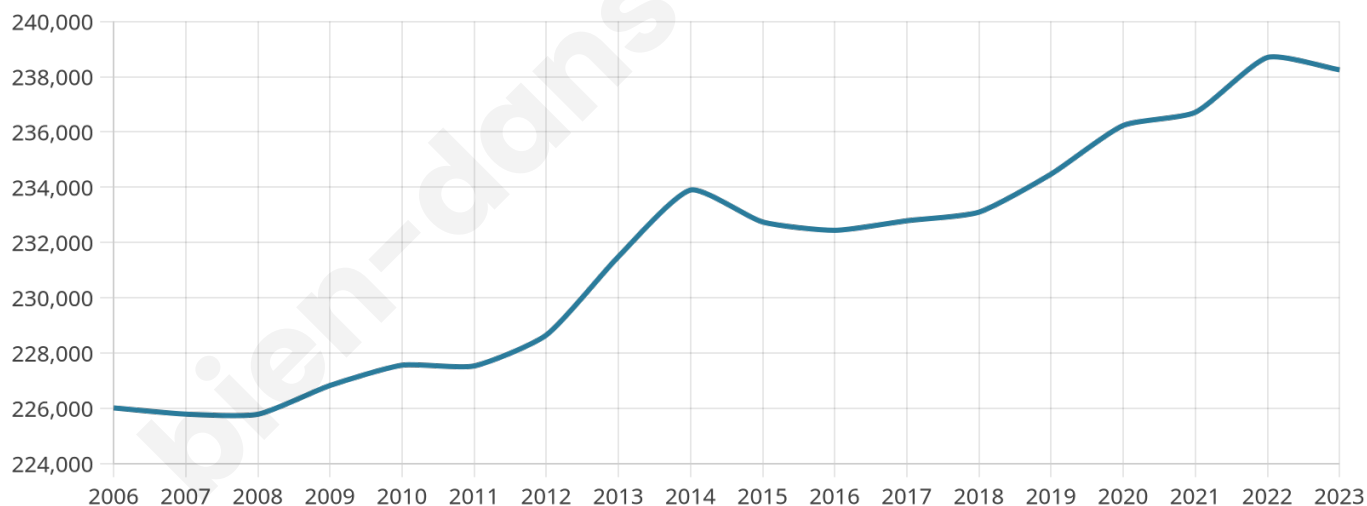
7 007 h/km²



Revenu moyen

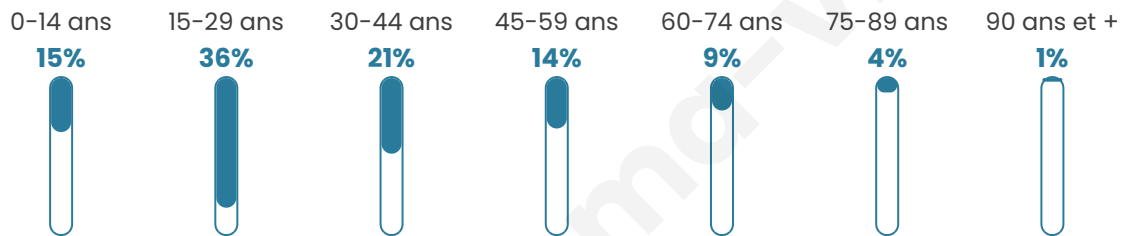
20 520 €/an

Evolution du nombre d'habitants

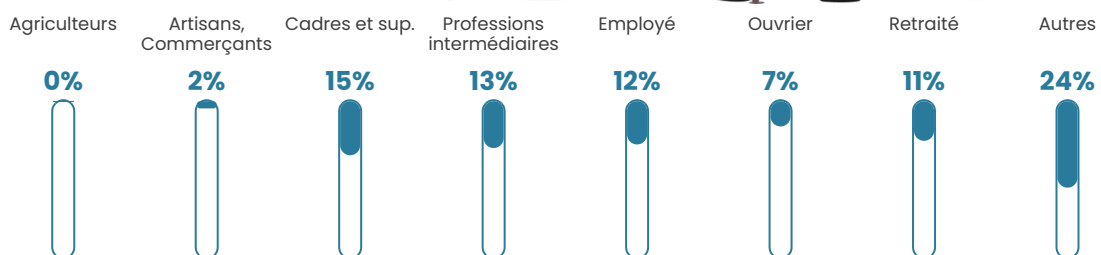


Sources : Institut national de la statistique et des études économiques (insee) selon Les dernières parutions officielles de 2024 portant sur les années 2020, 2021 et 2022.


Tranche d'âge




Activité professionnelle



Niveau de diplôme















Composition des ménages



Profils électoraux

Premier tour

	Jean-Luc MÉLENCHON	40.53 %
	Emmanuel MACRON	25.67 %
	Marine LE PEN	11.77 %
	Yannick JADOT	7.04 %
	Éric ZEMMOUR	4.42 %
	Valérie PÉCRESSE	2.65 %
	Fabien ROUSSEL	2.34 %
	Anne HIDALGO	2.26 %
	Jean LASSALLE	1.16 %
	Nicolas DUPONT-AIGNAN	0.94 %
	Philippe POUTOU	0.73 %
	Nathalie ARTHAUD	0.48 %



127 228 inscrits

Participation : 70.55%

Votes blancs : 1.09%

Votes nuls : 0.50%

Second tour

	Emmanuel MACRON	76,56 %
	Marine LE PEN	23,44 %

127 360 inscrits

Participation : 66.74%

Votes blancs : 5.81%

Votes nuls : 2.11%

Sécurité



Agressions physiques / sexuelles

3 893



Cambriolages

1 372



Vols / dégradations

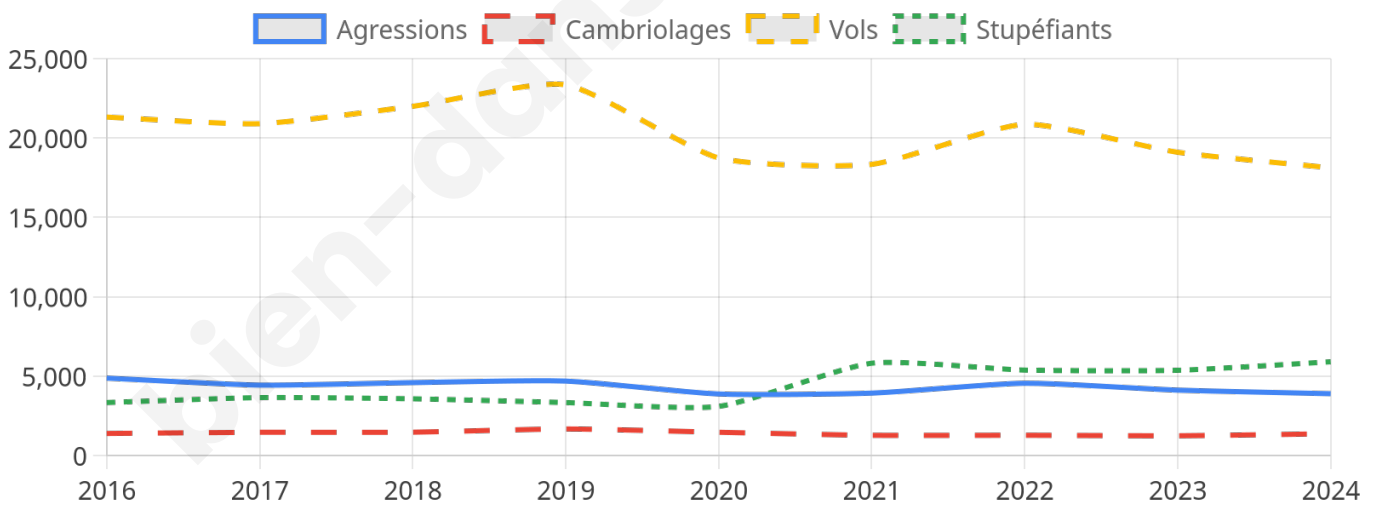
18 120



Stupéfiants

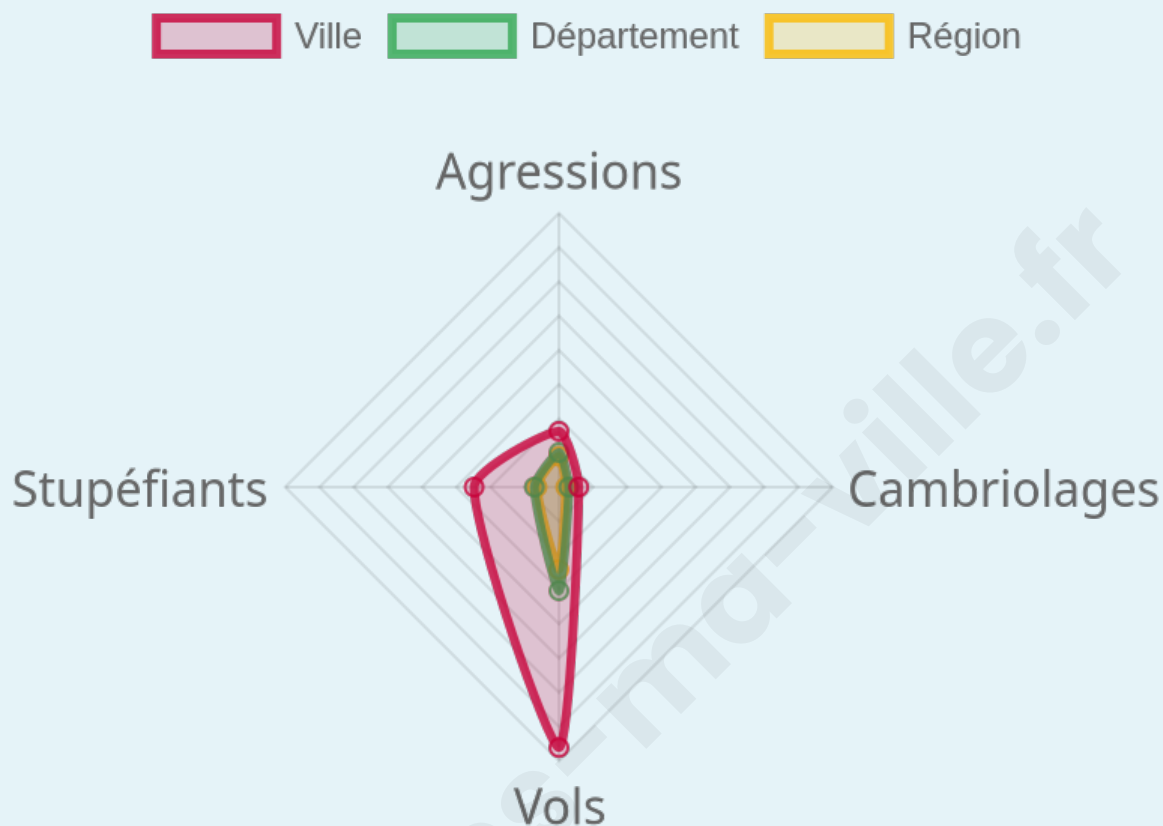
5 902

Evolution du nombre d'infractions



Pour comparer

(en proportion du nombre d'habitants)



Sources : Bases statistiques communale, départementale et régionale de la délinquance enregistrée par la police et la gendarmerie nationales selon les dernières parutions officielles de 2025 portant sur l'année 2024 ([data.gouv](https://data.gouv.fr)).

Agressions physiques / sexuelles : Violences sexuelles, coups et blessures volontaires intrafamiliaux, coups et blessures volontaires, autres coups, blessures volontaires et vols violents sans arme.

Cambriolages : Cambriolages de logements.

Vols : Vols avec armes, vols d'accessoires sur véhicules, vols dans les véhicules, vols de véhicules, vols sans violence contre des personnes, destructions, dégradations volontaires et escroqueries.

Stupéfiants : Trafic de stupéfiants dont (AFD) et usage de stupéfiants.

Services à la population



Commerce

Hypermarché	4
Supermarché	77
Superette	240
Boulangerie	117
Boucherie	71
Restaurant	892
Garage	155
Station-service	12
Banque	161
La poste	3694
Coiffeur	373
Tabac	17
Bars / discothèque	434
Bibliothèque	9
Cinéma	15
Vétérinaire	35



Santé

Pharmacie	77
Hôpital	16
Laboratoire d'analyses médicales	20
Etablissement pour handicapé	25
EHPA	24
Médecin	177
Dentiste	84
Chirurgien	57
Dermatologue	14
Anesthésiste	31
Gastro-entérologue	17
Gynécologue	25
Cancérologue	4
Neurologue	12
Ophthalmologue	35
ORL	7
Cardiologue	44
Pédiatre	12
Pneumologue	12
Psychologue	37
Radiologue	56
Rhumatologue	4
Sage-femme	17



Éducation

Crèche	137
Ecole maternelle Public	40
Ecole maternelle Privé	X Hem 9km
Ecole primaire Public	50
Ecole primaire Privé	20
Collège Public	13
Collège Privé	10
Lycée Public	12
Lycée Privé	13

Sources : Base Sirene des entreprises et de leurs établissements selon les dernières parutions officielles de 2025 portant sur l'année 2024 ([data.gouv](#)). Liste, localisation et tarifs des professionnels de santé selon les dernières parutions officielles de 2025 portant sur l'année 2024 ([opendatasoft](#)) et FINISS Extraction du Fichier des établissements selon les dernières parutions officielles de 2025 portant sur l'année 2024 ([data.gouv](#)). Adresse et géolocalisation des établissements d'enseignement du premier et second degrés selon les dernières parutions officielles de 2025 portant sur l'année 2024 ([data.education.gouv](#))

Villes autour de Lille

Ville	Habitants	Superficie	Pop densité	Pop active	Taux chômage	Revenu moyen	Prix immobilier
La Madeleine (14 avis)	21 790	2 km ²	10 895 h/km ²	55.2%	7.2%	25 270 €/an	2 970 €/m ²
Lambersart (17 avis)	27 090	6 km ²	4 515 h/km ²	47.7%	4.6%	28 160 €/an	2 948 €/m ²
Mons-en-Baroeul (21 avis)	21 105	2 km ²	10 553 h/km ²	46.5%	7.7%	19 570 €/an	2 103 €/m ²
Saint-André-lez-Lille (8 avis)	13 233	3 km ²	4 411 h/km ²	51.2%	5.2%	24 610 €/an	2 693 €/m ²
Marcq-en-Baroeul (19 avis)	40 184	14 km ²	2 870 h/km ²	46.5%	4.3%	29 490 €/an	3 322 €/m ²
Lezennes (7 avis)	2 978	2 km ²	1 489 h/km ²	49%	4.3%	25 880 €/an	2 486 €/m ²
Loos (22 avis)	22 567	7 km ²	3 224 h/km ²	48.7%	8.6%	19 610 €/an	2 172 €/m ²
Ronchin (12 avis)	19 787	5 km ²	3 957 h/km ²	45.1%	6%	22 130 €/an	2 200 €/m ²
Marquette-lez-Lille (13 avis)	12 622	4 km ²	3 156 h/km ²	44%	3.8%	24 500 €/an	2 793 €/m ²
Villeneuve-d'Ascq (29 avis)	62 868	27 km ²	2 328 h/km ²	44.2%	7.2%	22 000 €/an	2 730 €/m ²
Faches-Thumesnil (15 avis)	18 619	4 km ²	4 655 h/km ²	45.4%	5.7%	22 280 €/an	2 221 €/m ²
Wambrechies (39 avis)	11 012	15 km ²	734 h/km ²	47.5%	3.7%	26 900 €/an	2 830 €/m ²
Wattignies (16 avis)	15 525	6 km ²	2 588 h/km ²	45.6%	6.8%	21 990 €/an	2 172 €/m ²
Wasquehal (37 avis)	20 726	6 km ²	3 454 h/km ²	49%	5%	25 910 €/an	2 793 €/m ²
Emmerin (2 avis)	3 026	4 km ²	757 h/km ²	47.6%	3.5%	27 020 €/an	2 402 €/m ²

Avis sur la ville de Lille



Moyenne par critère



Villes autour de Lille

Ville	Note globale	Sécurité	Éducation	Sport Loisir	Environnement	Vie pratique
La Madeleine (14 avis)	3.9	3.6	4.0	3.9	3.5	4.4
Lambersart (17 avis)	3.6	3.9	3.9	3.9	3.2	3.1
Mons-en-Baroeul (21 avis)	2.9	2.2	3.4	3.3	2.7	3.0
Saint-André-lez-Lille (8 avis)	3.2	2.4	3.5	3.5	3.0	3.4
Marcq-en-Baroeul (19 avis)	4.2	4.3	4.2	4.2	4.1	4.3
Lezennes (7 avis)	4.1	3.6	4.4	4.4	3.6	4.6
Loos (22 avis)	2.6	2.3	2.9	2.8	1.8	3.2
Ronchin (12 avis)	2.3	1.9	2.8	3.1	1.4	2.5
Marquette-lez-Lille (13 avis)	3.4	3.3	3.6	3.8	3.0	3.3
Villeneuve-d'Ascq (29 avis)	3.5	3.1	3.6	3.8	3.3	3.6
Faches-Thumesnil (15 avis)	2.9	2.5	2.9	3.7	2.5	2.9
Wambrechies (39 avis)	3.8	3.2	3.9	3.8	4.1	4.1
Wattignies (16 avis)	3.0	2.5	3.1	3.3	3.0	3.3
Wasquehal (37 avis)	3.2	3.0	3.2	3.2	3.0	3.7
Emmerin (2 avis)	3.5	3.5	3.5	4.0	5.0	1.5



Vous aimez votre ville ? Notez-la !

Et faites-nous part de vos remarques constructives



Avec

BIEN dans ma **VILLE** 