



Version web

# Ville de Ligné

Présenté par

**BIEN** dans  
ma **VILLE** 

# Sommaire

Situation géographique .....	3
Statistiques sur la population .....	4
Evolution du nombre d'habitants .....	4
Tranche d'âge .....	5
0-14 ans .....	5
15-29 ans .....	5
30-44 ans .....	5
45-59 ans .....	5
60-74 ans .....	5
75-89 ans .....	5
90 ans et + .....	5
Activité professionnelle .....	5
Agriculteurs .....	5
Artisans, Commerçants .....	5
Cadres et sup. ....	5
Professions intermédiaires .....	5
Employé .....	5
Ouvrier .....	5
Retraité .....	5
Autres .....	5
Niveau de diplôme .....	6
Sans diplôme ou CEP .....	6
Brevet, BEPC, DNB .....	6
CAP-BEP ou équivalent .....	6
BAC ou équivalent .....	6
BAC+2 .....	6
BAC+3 ou +4 .....	6
BAC+5 ou plus .....	6
Composition des ménages .....	6
Couple sans enfant .....	6
Couple avec enfant(s) .....	6
Famille monoparentale .....	6
Colocation / Autre .....	6
Personnes seules .....	6
Profil électoraux .....	7
Premier tour .....	7
Sécurité .....	8
Evolution du nombre d'infractions .....	8
Pour comparer .....	9
Services à la population .....	10
Commerce .....	10
Éducation .....	10
Villes autour de Ligné .....	11
Avis sur la ville de Ligné .....	12
Moyenne par critère .....	12
Villes autour de Ligné .....	12
Répartition des avis par note .....	12
Répartition des avis par note .....	12

# Situation géographique



## i Informations clés

- **Région** : Pays de la Loire
- **Département** : Loire-Atlantique
- **Code postal** : 44850
- **Superficie** : 45 km<sup>2</sup>



# Statistiques sur la population



Nombre d'habitants

**5 693**



Age moyen

**37 ans**



Pop active

**48.3%**



Taux chômage

**4.5%**



Pop densité

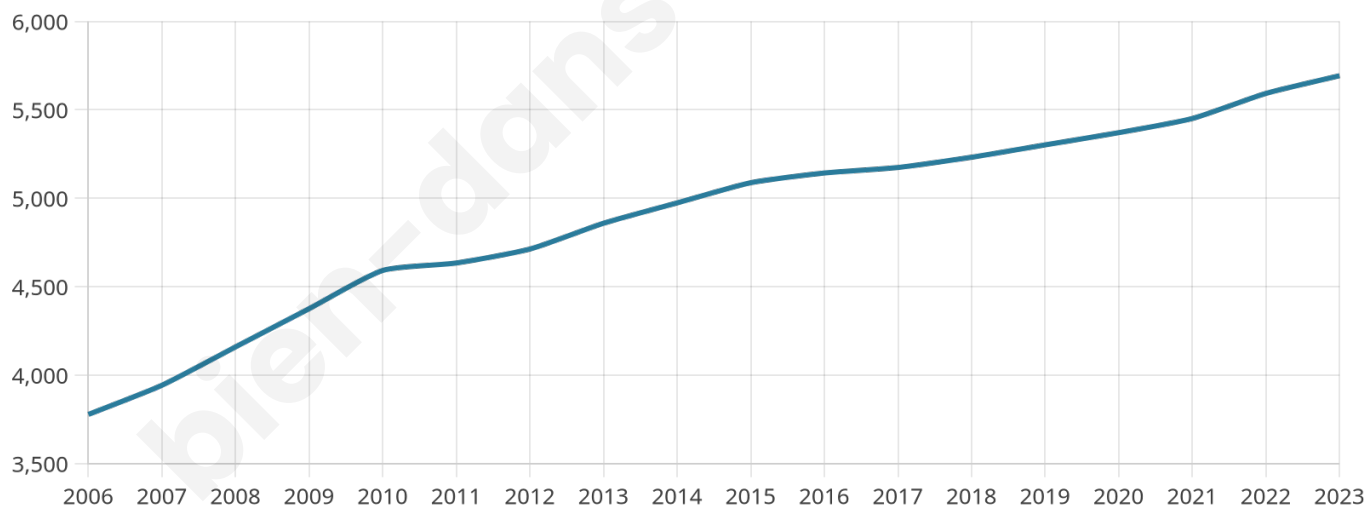
**127 h/km<sup>2</sup>**



Revenu moyen

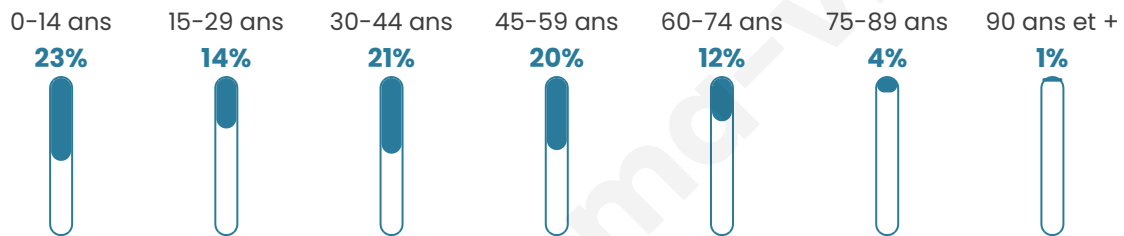
**24 330 €/an**

## Evolution du nombre d'habitants

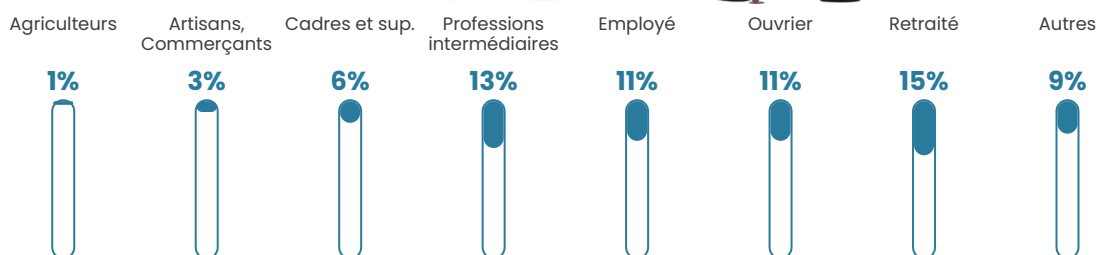


Sources : Institut national de la statistique et des études économiques (insee) selon Les dernières parutions officielles de 2024 portant sur les années 2020, 2021 et 2022.


## Tranche d'âge




## Activité professionnelle



## Niveau de diplôme





## Composition des ménages





# Profils électoraux

## Premier tour

	Emmanuel MACRON	30.76 %
	Marine LE PEN	23.88 %
	Jean-Luc MÉLENCHON	18.20 %
	Yannick JADOT	6.85 %
	Valérie PÉCRESE	4.74 %
	Éric ZEMMOUR	4.35 %
	Jean LASSALLE	2.82 %
	Nicolas DUPONT- AIGNAN	2.50 %
	Anne HIDALGO	2.40 %
	Fabien ROUSSEL	2.01 %
	Philippe POUTOU	0.78 %
	Nathalie ARTHAUD	0.71 %

## Second tour

	Emmanuel MACRON	61,7 %
	Marine LE PEN	38,3 %

### 3 886 inscrits

Participation : 81.14%

Votes blancs : 7.48%

Votes nuls : 2%

### 3 880 inscrits

Participation : 81.49%

Votes blancs : 1.96%

Votes nuls : 0.57%

# Sécurité



Agressions physiques / sexuelles

**14**



Cambriolages

**0**



Vols / dégradations

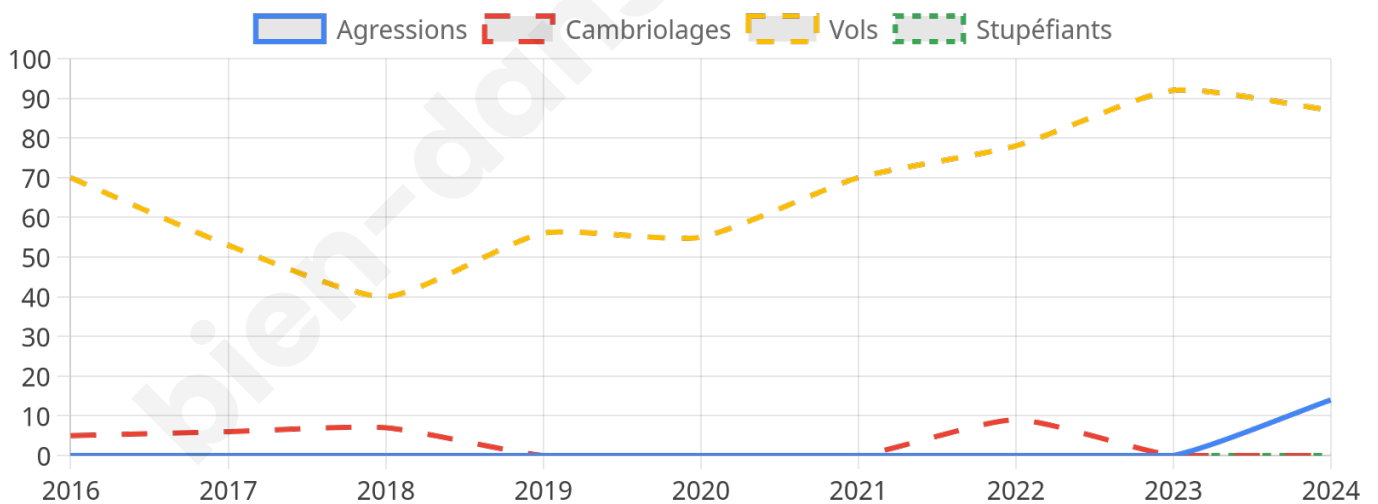
**87**



Stupéfiants

**0**

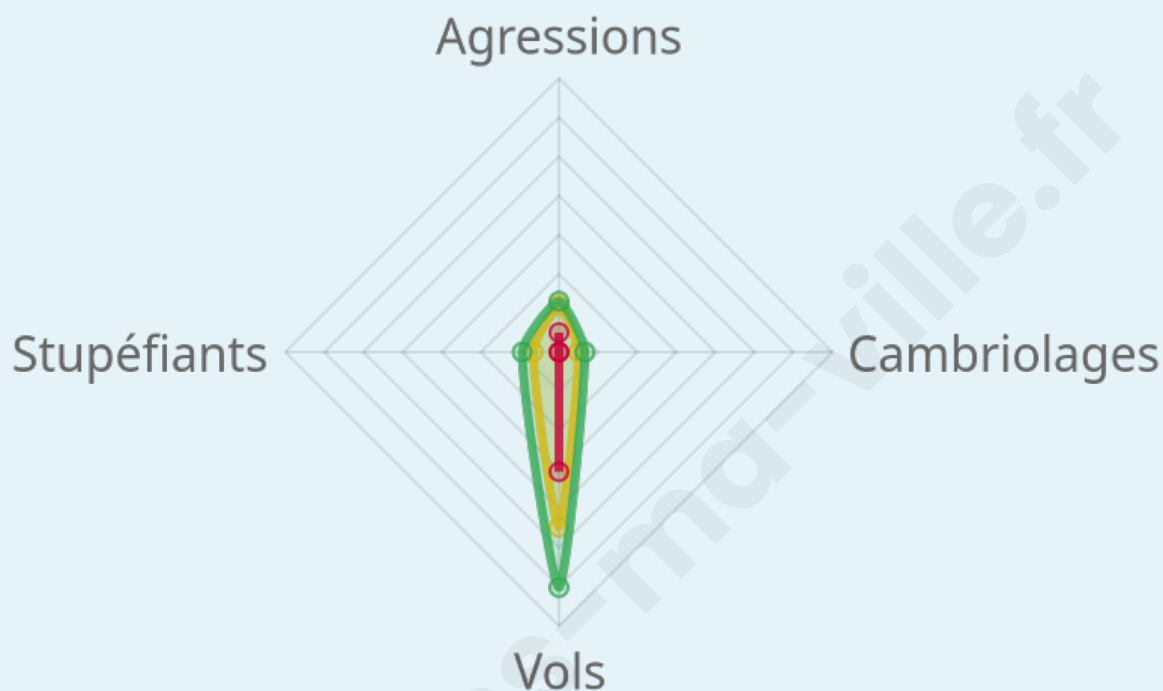
## Evolution du nombre d'infractions



## Pour comparer

(en proportion du nombre d'habitants)

■ Ville ■ Département ■ Région



Sources : Bases statistiques communale, départementale et régionale de la délinquance enregistrée par la police et la gendarmerie nationales selon les dernières parutions officielles de 2025 portant sur l'année 2024 ([data.gouv](https://data.gouv.fr)).

Agressions physiques / sexuelles : Violences sexuelles, coups et blessures volontaires intrafamiliaux, coups et blessures volontaires, autres coups, blessures volontaires et vols violents sans arme.

Cambriolages : Cambriolages de logements.

Vols : Vols avec armes, vols d'accessoires sur véhicules, vols dans les véhicules, vols de véhicules, vols sans violence contre des personnes, destructions, dégradations volontaires et escroqueries.

Stupéfiants : Trafic de stupéfiants dont (AFD) et usage de stupéfiants.

# Services à la population



## Commerce

Hypermarché	1
Supermarché	1
Superette	1
Boulangerie	2
Boucherie	1
Restaurant	6
Garage	5
Station-service	1
Banque	4
La poste	1
Coiffeur	6
Tabac	1
Bars / discothèque	X <u>Mouzeil</u> 4km
Bibliothèque	X <u>Trans-sur-Erdre</u> 7km
Cinéma	X <u>Ancenis-Saint-Géréon</u> 16km
Vétérinaire	3



## Santé

Pharmacie	1
Hôpital	X <u>Ancenis-Saint-Géréon</u> 16km
Laboratoire d'analyses médicales	X <u>Nort-sur-Erdre</u> 9km
Etablissement pour handicapé	X <u>Les Touches</u> 5km
EHPA	1
Médecin	X <u>Saint-Mars-du-Désert</u> 6km
Dentiste	4
Chirurgien	X <u>Orée d'Anjou</u> 16km
Dermatologue	X <u>Carquefou</u> 15km
Anesthésiste	X <u>Nantes</u> 21km
Gastro-entérologue	X <u>Nantes</u> 24km
Gynécologue	X <u>La Chapelle-sur-Erdre</u> 18km
Cancérologue	X <u>Nantes</u> 28km
Neurologue	X <u>Nantes</u> 23km
Ophthalmologue	X <u>Saint-Mars-du-Désert</u> 6km
ORL	X <u>Saint-Mars-du-Désert</u> 6km
Cardiologue	X <u>Ancenis-Saint-Géréon</u> 15km
Pédiatre	X <u>Nantes</u> 18km
Pneumologue	X <u>Nantes</u> 21km
Psychologue	X <u>Sucé-sur-Erdre</u> 14km
Radiologue	X <u>Ancenis-Saint-Géréon</u> 16km
Rhumatologue	X <u>Nantes</u> 17km
Sage-femme	1



## Éducation

Crèche	3
Ecole maternelle Public	X <u>Saint-Mars-du-Désert</u> 6km
Ecole maternelle Privé	X <u>Vertou</u> 29km
Ecole primaire Public	1
Ecole primaire Privé	1
Collège Public	1
Collège Privé	1
Lycée Public	X <u>Nort-sur-Erdre</u> 10km
Lycée Privé	X <u>Nort-sur-Erdre</u> 9km

Sources : Base Sirene des entreprises et de leurs établissements selon les dernières parutions officielles de 2025 portant sur l'année 2024 ([data.gouv](#)). Liste, localisation et tarifs des professionnels de santé selon les dernières parutions officielles de 2025 portant sur l'année 2024 ([opendatasoft](#)) et FINISS Extraction du Fichier des établissements selon les dernières parutions officielles de 2025 portant sur l'année 2024 ([data.gouv](#)). Adresse et géolocalisation des établissements d'enseignement du premier et second degrés selon les dernières parutions officielles de 2025 portant sur l'année 2024 ([data.education.gouv](#))

## Villes autour de Ligné

Ville	Habitants	Superficie	Pop densité	Pop active	Taux chômage	Revenu moyen	Prix immobilier
Mouzeil (3 avis)	2 017	18 km <sup>2</sup>	112 h/km <sup>2</sup>	54.1%	3.6%	23 020 €/an	1 747 €/m <sup>2</sup>
Les Touches (4 avis)	2 638	35 km <sup>2</sup>	75 h/km <sup>2</sup>	46.8%	3.1%	22 380 €/an	1 761 €/m <sup>2</sup>
Petit-Mars (2 avis)	3 888	26 km <sup>2</sup>	150 h/km <sup>2</sup>	52%	2.9%	24 560 €/an	2 063 €/m <sup>2</sup>
Saint-Mars-du-Désert (1 avis)	5 523	30 km <sup>2</sup>	184 h/km <sup>2</sup>	48.4%	2.8%	24 830 €/an	2 390 €/m <sup>2</sup>
Trans-sur-Erdre (1 avis)	1 156	22 km <sup>2</sup>	53 h/km <sup>2</sup>	42.8%	2.9%	21 930 €/an	1 383 €/m <sup>2</sup>
Couffé	2 535	40 km <sup>2</sup>	63 h/km <sup>2</sup>	51.7%	2.7%	23 500 €/an	1 581 €/m <sup>2</sup>
Nort-sur-Erdre (12 avis)	9 570	66 km <sup>2</sup>	145 h/km <sup>2</sup>	48.1%	2.9%	23 710 €/an	2 177 €/m <sup>2</sup>
Joué-sur-Erdre (4 avis)	2 797	54 km <sup>2</sup>	52 h/km <sup>2</sup>	47.4%	2.8%	22 510 €/an	1 644 €/m <sup>2</sup>
Oudon (6 avis)	3 904	22 km <sup>2</sup>	177 h/km <sup>2</sup>	49.8%	2.9%	25 460 €/an	2 174 €/m <sup>2</sup>
Le Cellier (8 avis)	4 051	36 km <sup>2</sup>	113 h/km <sup>2</sup>	47.5%	4%	26 130 €/an	2 031 €/m <sup>2</sup>
Mésanger (3 avis)	4 724	49 km <sup>2</sup>	96 h/km <sup>2</sup>	50.7%	2.6%	23 300 €/an	1 773 €/m <sup>2</sup>
Orée d'Anjou (4 avis)	16 975	156 km <sup>2</sup>	109 h/km <sup>2</sup>	50.3%	3.5%	22 910 €/an	1 712 €/m <sup>2</sup>
Mauves-sur-Loire (4 avis)	3 409	14 km <sup>2</sup>	244 h/km <sup>2</sup>	49.2%	3.1%	25 880 €/an	2 460 €/m <sup>2</sup>
Casson (1 avis)	2 605	16 km <sup>2</sup>	163 h/km <sup>2</sup>	53.1%	3%	25 080 €/an	2 177 €/m <sup>2</sup>
Riaillé (1 avis)	2 365	50 km <sup>2</sup>	47 h/km <sup>2</sup>	45.7%	3.3%	20 690 €/an	1 224 €/m <sup>2</sup>

# Avis sur la ville de Ligné



## Moyenne par critère



## Villes autour de Ligné

Ville	Note globale	Sécurité	Éducation	Sport Loisir	Environnement	Vie pratique
Mouzeil (3 avis)	3.3	<b>4.3</b>	3.3	3.0	3.3	2.7
Les Touches (4 avis)	2.8	2.8	2.8	2.8	2.8	3.0
Petit-Mars (2 avis)	<b>4.2</b>	<b>4.5</b>	<b>4.5</b>	<b>4.0</b>	<b>4.0</b>	<b>4.0</b>
Saint-Mars-du-Désert (1 avis)	<b>5.0</b>	<b>5.0</b>	<b>5.0</b>	<b>5.0</b>	<b>5.0</b>	<b>5.0</b>
Trans-sur-Erdre (1 avis)	3.0	<b>5.0</b>	2.0	2.0	3.0	3.0
Couffé	-	-	-	-	-	-
Nort-sur-Erdre (12 avis)	<b>4.4</b>	<b>4.3</b>	<b>4.3</b>	<b>4.4</b>	<b>4.5</b>	<b>4.3</b>
Joué-sur-Erdre (4 avis)	3.6	<b>4.0</b>	3.3	3.3	<b>4.0</b>	3.5
Oudon (6 avis)	<b>4.2</b>	<b>4.7</b>	<b>4.2</b>	3.7	<b>4.5</b>	<b>4.0</b>
Le Cellier (8 avis)	3.8	<b>4.3</b>	3.6	3.5	<b>4.4</b>	3.3
Mésanger (3 avis)	<b>4.1</b>	<b>4.3</b>	<b>4.0</b>	3.7	<b>4.3</b>	<b>4.0</b>
Orée d'Anjou (4 avis)	<b>4.3</b>	<b>4.5</b>	<b>4.5</b>	<b>4.0</b>	<b>4.5</b>	<b>4.0</b>
Mauves-sur-Loire (4 avis)	<b>4.0</b>	<b>4.5</b>	<b>4.0</b>	3.8	<b>4.3</b>	3.3
Casson (1 avis)	3.8	2.0	<b>5.0</b>	<b>5.0</b>	<b>5.0</b>	2.0
Riaillé (1 avis)	<b>4.0</b>	<b>5.0</b>	3.0	3.0	<b>5.0</b>	<b>4.0</b>



# Vous aimez votre ville ? Notez-la !

Et faites-nous part de vos remarques constructives



Avec

**BIEN** dans ma **VILLE** 