



Version web

Ville de Ligné

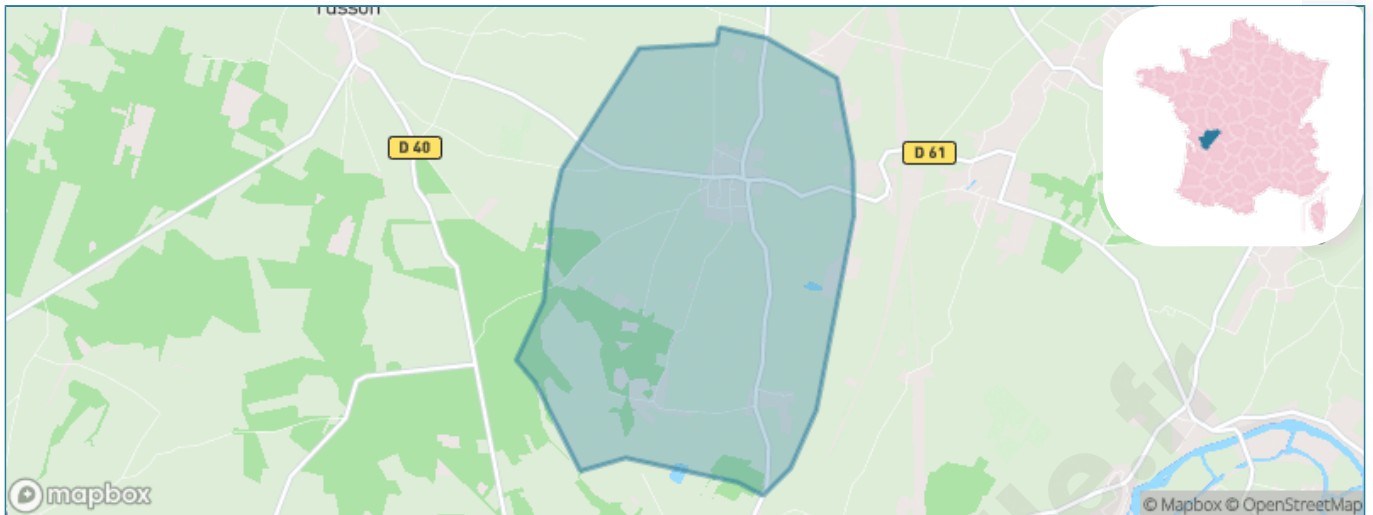
Présenté par

BIEN dans
ma **VILLE** 

Sommaire

| | |
|---|----|
| Situation géographique | 3 |
| Statistiques sur la population | 4 |
| Evolution du nombre d'habitants | 4 |
| Tranche d'âge | 5 |
| 0-14 ans | 5 |
| 15-29 ans | 5 |
| 30-44 ans | 5 |
| 45-59 ans | 5 |
| 60-74 ans | 5 |
| 75-89 ans | 5 |
| 90 ans et + | 5 |
| Activité professionnelle | 5 |
| Agriculteurs | 5 |
| Artisans, Commerçants | 5 |
| Cadres et sup. | 5 |
| Professions intermédiaires | 5 |
| Employé | 5 |
| Ouvrier | 5 |
| Retraité | 5 |
| Autres | 5 |
| Niveau de diplôme | 6 |
| Sans diplôme ou CEP | 6 |
| Brevet, BEPC, DNB | 6 |
| CAP-BEP ou équivalent | 6 |
| BAC ou équivalent | 6 |
| BAC+2 | 6 |
| BAC+3 ou +4 | 6 |
| BAC+5 ou plus | 6 |
| Composition des ménages | 6 |
| Couple sans enfant | 6 |
| Couple avec enfant(s) | 6 |
| Famille monoparentale | 6 |
| Colocation / Autre | 6 |
| Personnes seules | 6 |
| Profils électoraux | 7 |
| Premier tour | 7 |
| Sécurité | 8 |
| Evolution du nombre d'infractions | 8 |
| Pour comparer | 9 |
| Services à la population | 10 |
| Commerce | 10 |
| Éducation | 10 |
| Villes autour de Ligné | 11 |

Situation géographique



i Informations clés

- **Région** : Nouvelle-Aquitaine
- **Département** : Charente
- **Code postal** : 16140
- **Superficie** : 8 km²



Statistiques sur la population



Nombre d'habitants

144



Age moyen

51 ans



Pop active

41.7%



Taux chômage

6.8%



Pop densité

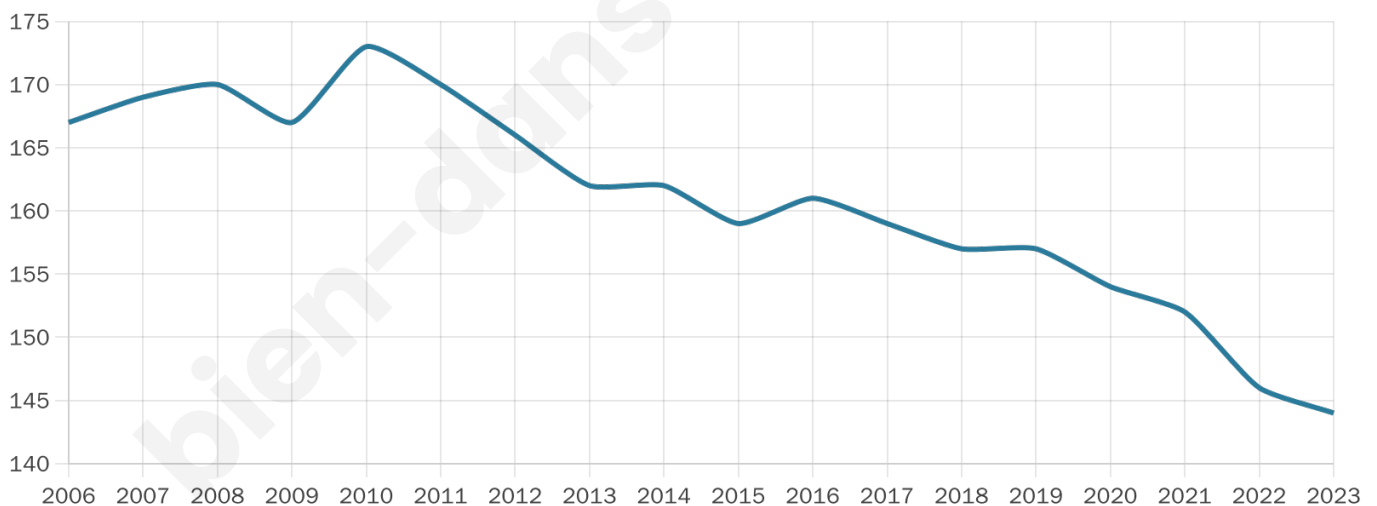
18 h/km²



Revenu moyen

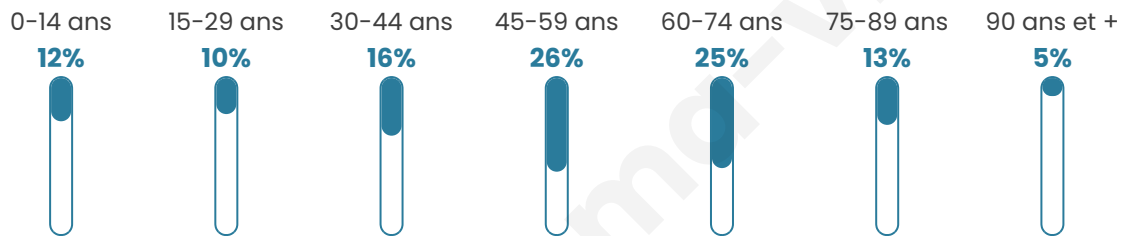
20 410 €/an

Evolution du nombre d'habitants

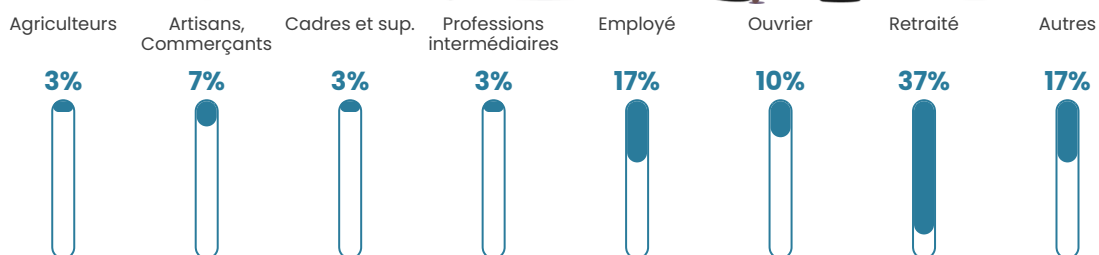


Sources : Institut national de la statistique et des études économiques (insee) selon Les dernières parutions officielles de 2024 portant sur les années 2020, 2021 et 2022.

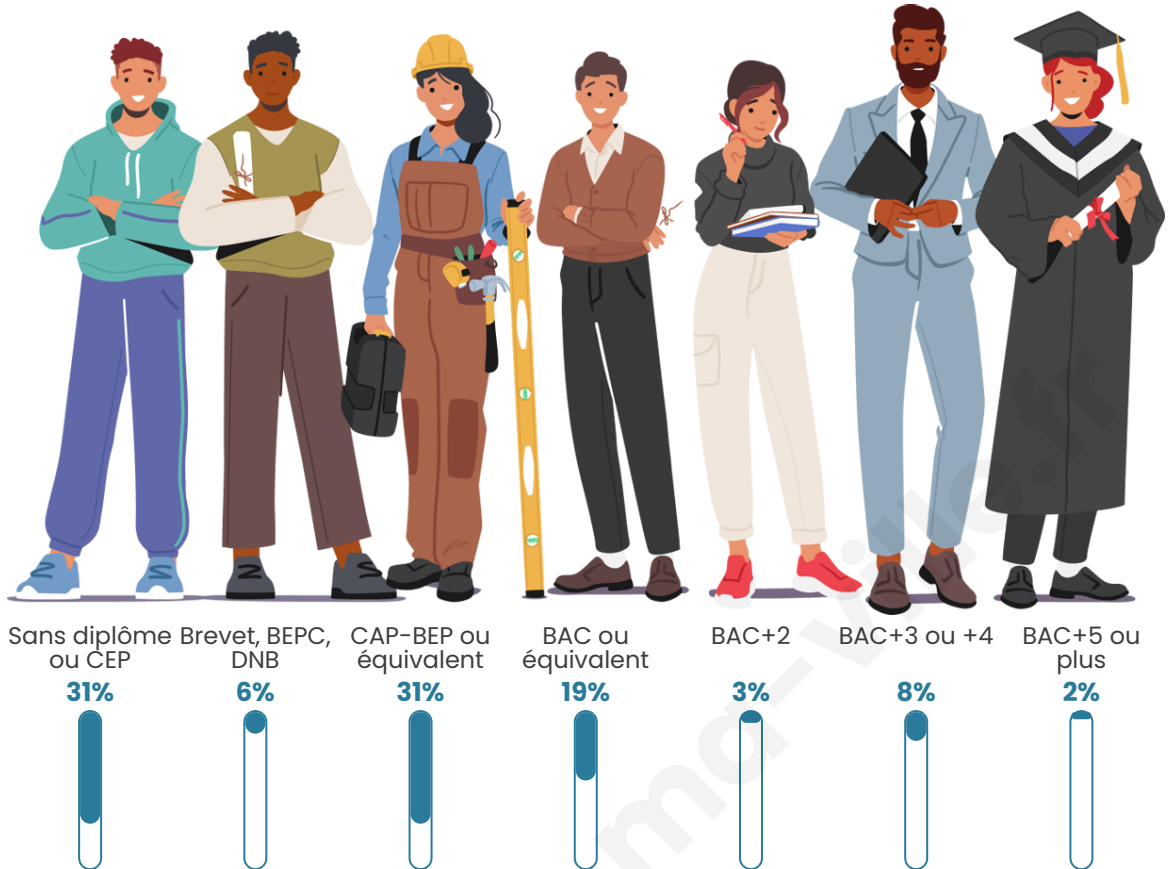
Tranche d'âge



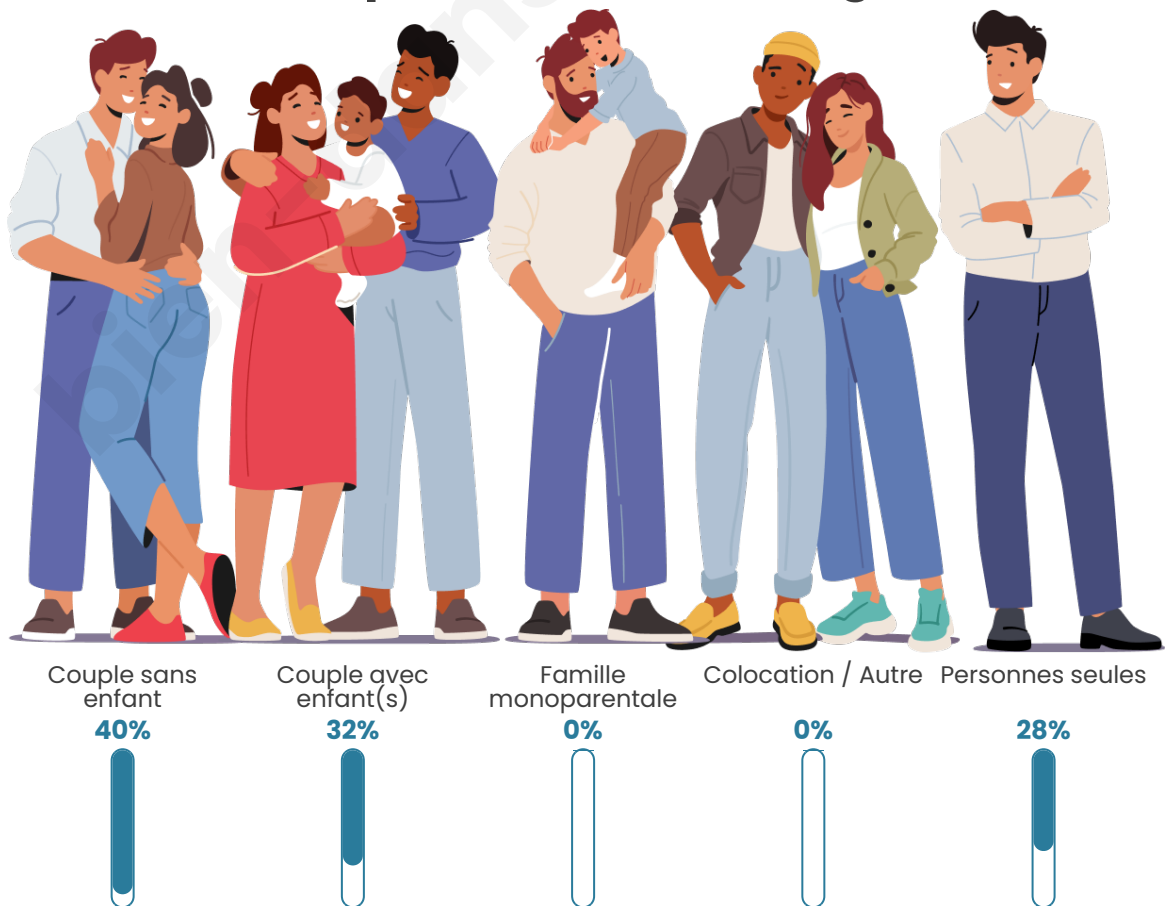
Activité professionnelle



Niveau de diplôme















Composition des ménages



Profils électoraux

Premier tour

| | | |
|---|-----------------------|---------|
|  | Emmanuel MACRON | 42.86 % |
|  | Marine LE PEN | 24.76 % |
|  | Jean-Luc MÉLENCHON | 14.29 % |
|  | Jean LASSALLE | 6.67 % |
|  | Valérie PÉCRESSÉ | 3.81 % |
|  | Anne HIDALGO | 2.86 % |
|  | Éric ZEMMOUR | 1.90 % |
|  | Yannick JADOT | 0.95 % |
|  | Philippe POUTOU | 0.95 % |
|  | Nicolas DUPONT-AIGNAN | 0.95 % |
|  | Nathalie ARTHAUD | 0.00 % |
|  | Fabien ROUSSEL | 0.00 % |



138 inscrits

Participation : 80.43%

Votes blancs : 4.50%

Votes nuls : 0.90%

Second tour

| | | |
|---|-----------------|---------|
|  | Emmanuel MACRON | 62,63 % |
|  | Marine LE PEN | 37,37 % |

138 inscrits

Participation : 78.26%

Votes blancs : 5.56%

Votes nuls : 2.78%

Sécurité



Agressions physiques / sexuelles

0



Cambriolages

0



Vols / dégradations

0



Stupéfiants

0

Evolution du nombre d'infractions



Pour comparer

(en proportion du nombre d'habitants)



Sources : Bases statistiques communale, départementale et régionale de la délinquance enregistrée par la police et la gendarmerie nationales selon les dernières parutions officielles de 2025 portant sur l'année 2024 ([data.gouv](https://data.gouv.fr)).

Agressions physiques / sexuelles : Violences sexuelles, coups et blessures volontaires intrafamiliaux, coups et blessures volontaires, autres coups, blessures volontaires et vols violents sans arme.

Cambriolages : Cambriolages de logements.

Vols : Vols avec armes, vols d'accessoires sur véhicules, vols dans les véhicules, vols de véhicules, vols sans violence contre des personnes, destructions, dégradations volontaires et escroqueries.

Stupéfiants : Trafic de stupéfiants dont (AFD) et usage de stupéfiants.

Services à la population



Commerce

| | |
|--------------------|---------------------------------|
| Hypermarché | X Ruffec 13km |
| Supermarché | X 7km |
| Superette | X Tusson 4km |
| Boulangerie | X 7km |
| Boucherie | X Tusson 4km |
| Restaurant | X Luxé 3km |
| Garage | X Fouqueure 3km |
| Station-service | X Courcôme 8km |
| Banque | X 6km |
| La poste | X Tusson 4km |
| Coiffeur | X Luxé 3km |
| Tabac | X Charmé 4km |
| Bars / discothèque | X Tusson 4km |
| Bibliothèque | X Loubillé 20km |
| Cinéma | X Ruffec 14km |
| Vétérinaire | X 6km |



Santé

| | |
|----------------------------------|--|
| Pharmacie | X Luxé 3km |
| Hôpital | X Ruffec 14km |
| Laboratoire d'analyses médicales | X Ruffec 14km |
| Etablissement pour handicapé | X 7km |
| EHPA | X Luxé 3km |
| Médecin | X Luxé 3km |
| Dentiste | X Aigre 8km |
| Chirurgien | X Coulonges 9km |
| Dermatologue | X La Rochefoucauld-en-Angoumois 29km |
| Anesthésiste | X Angoulême 30km |
| Gastro-entérologue | X Angoulême 30km |
| Gynécologue | X Angoulême 29km |
| Cancérologue | X Poitiers 74km |
| Neurologue | X Saint-Michel 31km |
| Ophtalmologue | X La Rochefoucauld-en-Angoumois 29km |
| ORL | X Angoulême 30km |
| Cardiologue | X Ruelle-sur-Touvre 28km |
| Pédiatre | X Soyaux 32km |
| Pneumologue | X Fléac 27km |
| Psychologue | X Lussac 27km |
| Radiologue | X La Rochefoucauld-en-Angoumois 29km |
| Rhumatologue | X Montignac-Charente 15km |
| Sage-femme | X Ruffec 13km |



Éducation

| | |
|-------------------------|--------------------------------|
| Crèche | X Aigre 9km |
| Ecole maternelle Public | X Courcôme 8km |
| Ecole maternelle Privé | X Marsac 22km |
| Ecole primaire Public | X Luxé 3km |
| Ecole primaire Privé | X Aigre 9km |
| Collège Public | X 7km |
| Collège Privé | X Ruffec 14km |
| Lycée Public | X Ruffec 14km |
| Lycée Privé | X Ruffec 14km |

Sources : Base Sirene des entreprises et de leurs établissements selon les dernières parutions officielles de 2025 portant sur l'année 2024 ([data.gouv](#)). Liste, localisation et tarifs des professionnels de santé selon les dernières parutions officielles de 2025 portant sur l'année 2024 ([opendatasoft](#)) et FINISS Extraction du Fichier des établissements selon les dernières parutions officielles de 2025 portant sur l'année 2024 ([data.gouv](#)). Adresse et géolocalisation des établissements d'enseignement du premier et second degrés selon les dernières parutions officielles de 2025 portant sur l'année 2024 ([data.education.gouv](#))

Villes autour de Ligné

| Ville | Habitants | Superficie | Pop densité | Pop active | Taux chômage | Revenu moyen | Prix immobilier |
|-----------------------|-----------|--------------------|----------------------|------------|--------------|--------------|------------------------|
| Juillé | 173 | 8 km ² | 22 h/km ² | 50.3% | 1.2% | 21 500 €/an | 1 042 €/m ² |
| Charmé | 336 | 11 km ² | 31 h/km ² | 36% | 5.1% | 18 780 €/an | 1 038 €/m ² |
| Luxé (1 avis) | 748 | 12 km ² | 62 h/km ² | 34.9% | 5.1% | 19 950 €/an | 1 090 €/m ² |
| Fontenille | 353 | 9 km ² | 39 h/km ² | 39.7% | 4.5% | 22 140 €/an | 1 210 €/m ² |
| Lonnes | 185 | 7 km ² | 26 h/km ² | 37.8% | 5.4% | 21 610 €/an | 1 611 €/m ² |
| Tusson | 240 | 14 km ² | 17 h/km ² | 35.4% | 3.3% | 20 590 €/an | 1 773 €/m ² |
| Saint-Groux | 136 | 4 km ² | 34 h/km ² | 41.9% | 4.4% | 20 380 €/an | 1 316 €/m ² |
| Salles-de-Villefagnan | 313 | 12 km ² | 26 h/km ² | 48.2% | 5.4% | 21 650 €/an | 1 042 €/m ² |
| Besse | 120 | 7 km ² | 17 h/km ² | 40.8% | 5% | 21 280 €/an | 1 010 €/m ² |
| Fouqueure | 429 | 16 km ² | 27 h/km ² | 42% | 4.2% | 21 220 €/an | 747 €/m ² |
| Villognon (1 avis) | 336 | 9 km ² | 37 h/km ² | 45.5% | 4.8% | 20 460 €/an | 372 €/m ² |
| Cellettes | 393 | 9 km ² | 44 h/km ² | 47.6% | 4.1% | 21 300 €/an | 912 €/m ² |
| Ébréon | 139 | 10 km ² | 14 h/km ² | 34.5% | 4.3% | 17 100 €/an | 461 €/m ² |
| Souvigné | 182 | 10 km ² | 18 h/km ² | 40.7% | 3.3% | 21 040 €/an | 2 007 €/m ² |
| Fontclaireau | 438 | 6 km ² | 73 h/km ² | 46.8% | 5.3% | 20 910 €/an | 1 043 €/m ² |

bien-dans-ma-ville.fr



Vous aimez votre ville ? Notez-la !

Et faites-nous part de vos remarques constructives



Avec

BIEN dans ma **VILLE** 