



Version web

# Ville de Lignac

Présenté par

**BIEN** dans  
ma **VILLE** 

# Sommaire

Situation géographique .....	3
Statistiques sur la population .....	4
Evolution du nombre d'habitants .....	4
Tranche d'âge .....	5
0-14 ans .....	5
15-29 ans .....	5
30-44 ans .....	5
45-59 ans .....	5
60-74 ans .....	5
75-89 ans .....	5
90 ans et + .....	5
Activité professionnelle .....	5
Agriculteurs .....	5
Artisans, Commerçants .....	5
Cadres et sup. ....	5
Professions intermédiaires .....	5
Employé .....	5
Ouvrier .....	5
Retraité .....	5
Autres .....	5
Niveau de diplôme .....	6
Sans diplôme ou CEP .....	6
Brevet, BEPC, DNB .....	6
CAP-BEP ou équivalent .....	6
BAC ou équivalent .....	6
BAC+2 .....	6
BAC+3 ou +4 .....	6
BAC+5 ou plus .....	6
Composition des ménages .....	6
Couple sans enfant .....	6
Couple avec enfant(s) .....	6
Famille monoparentale .....	6
Colocation / Autre .....	6
Personnes seules .....	6
Profils électoraux .....	7
Premier tour .....	7
Sécurité .....	8
Evolution du nombre d'infractions .....	8
Pour comparer .....	9
Services à la population .....	10
Commerce .....	10
Éducation .....	10
Villes autour de Lignac .....	12

# Situation géographique



## i Informations clés

- **Région** : Centre-Val de Loire
- **Département** : Indre
- **Code postal** : 36370
- **Superficie** : 67 km<sup>2</sup>



# Statistiques sur la population



Nombre d'habitants

**457**



Age moyen

**51 ans**



Pop active

**43.5%**



Taux chômage

**7.7%**



Pop densité

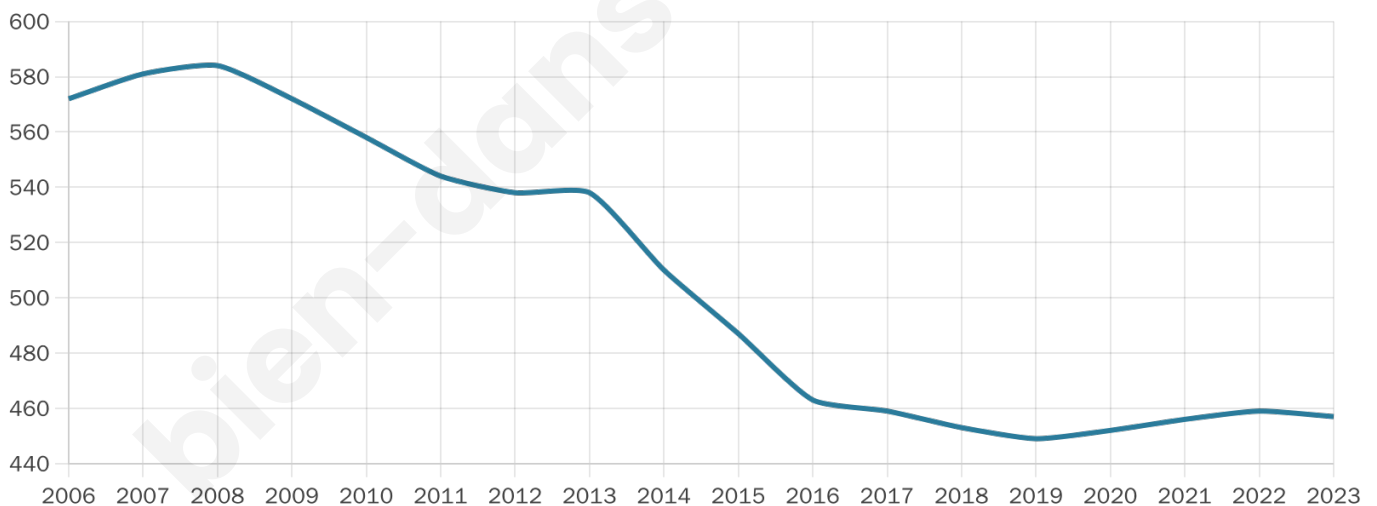
**7 h/km<sup>2</sup>**



Revenu moyen

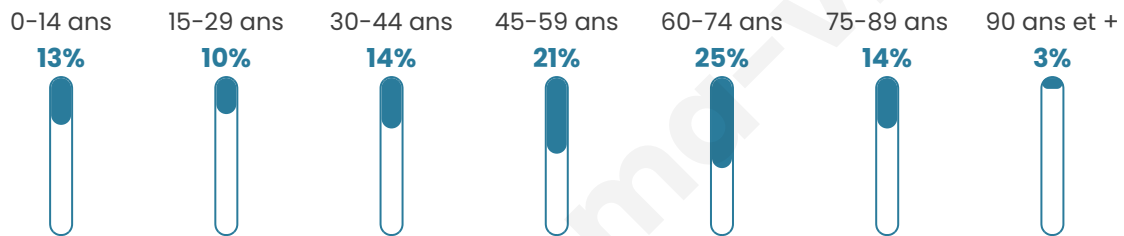
**18 620 €/an**

## Evolution du nombre d'habitants

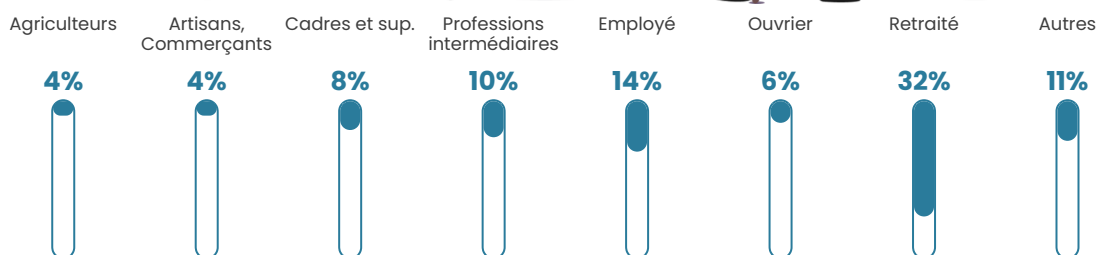


Sources : Institut national de la statistique et des études économiques (insee) selon Les dernières parutions officielles de 2024 portant sur les années 2020, 2021 et 2022.


## Tranche d'âge




## Activité professionnelle



## Niveau de diplôme















## Composition des ménages



# Profils électoraux

## Premier tour

	Marine LE PEN	30.00 %
	Emmanuel MACRON	18.46 %
	Jean-Luc MÉLENCHON	15.00 %
	Jean LASSALLE	13.46 %
	Yannick JADOT	5.00 %
	Éric ZEMMOUR	4.62 %
	Valérie PÉCRESSE	4.23 %
	Nicolas DUPONT-AIGNAN	2.31 %
	Fabien ROUSSEL	1.92 %
	Anne HIDALGO	1.92 %
	Nathalie ARTHAUD	1.54 %
	Philippe POUTOU	1.54 %



### 358 inscrits

Participation : 74.86%

Votes blancs : 0.00%

Votes nuls : 2.99%

## Second tour

	Emmanuel MACRON	47,11 %
	Marine LE PEN	52,89 %

### 357 inscrits

Participation : 75.63%

Votes blancs : 5.56%

Votes nuls : 4.81%

# Sécurité



Agressions physiques / sexuelles

0



Cambriolages

0



Vols / dégradations

0



Stupéfiants

0

## Evolution du nombre d'infractions



## Pour comparer

(en proportion du nombre d'habitants)

■ Ville ■ Département ■ Région



Sources : Bases statistiques communale, départementale et régionale de la délinquance enregistrée par la police et la gendarmerie nationales selon les dernières parutions officielles de 2025 portant sur l'année 2024 ([data.gouv](https://data.gouv.fr)).

Agressions physiques / sexuelles : Violences sexuelles, coups et blessures volontaires intrafamiliaux, coups et blessures volontaires, autres coups, blessures volontaires et vols violents sans arme.

Cambriolages : Cambriolages de logements.

Vols : Vols avec armes, vols d'accessoires sur véhicules, vols dans les véhicules, vols de véhicules, vols sans violence contre des personnes, destructions, dégradations volontaires et escroqueries.

Stupéfiants : Trafic de stupéfiants dont (AFD) et usage de stupéfiants.

# Services à la population



## Commerce

Hypermarché	X <a href="#">Le Blanc</a> 22km
Supermarché	X <a href="#">Saint-Benoît-du-Sault</a> 14km
Superette	X <a href="#">Chaillac</a> 7km
Boulangerie	1
Boucherie	X <a href="#">Chaillac</a> 7km
Restaurant	1
Garage	1
Station-service	X <a href="#">Saint-Benoît-du-Sault</a> 14km
Banque	X <a href="#">Chaillac</a> 7km
La poste	X <a href="#">Thollet</a> 8km
Coiffeur	1
Tabac	X <a href="#">Lussac-les-Églises</a> 14km
Bars / discothèque	X <a href="#">Coulonges</a> 4km
Bibliothèque	X <a href="#">Montmorillon</a> 27km
Cinéma	X <a href="#">Le Blanc</a> 22km
Vétérinaire	X <a href="#">Chaillac</a> 7km



## Santé

Pharmacie	X <a href="#">Chaillac</a> 7km
Hôpital	X <a href="#">Le Blanc</a> 22km
Laboratoire d'analyses médicales	X <a href="#">Le Blanc</a> 22km
Etablissement pour handicapé	X <a href="#">Chaillac</a> 9km
EHPA	X <a href="#">Chaillac</a> 7km
Médecin	X <a href="#">Bélâbre</a> 11km
Dentiste	X <a href="#">Prissac</a> 8km
Chirurgien	X <a href="#">Preuilly-sur-Claise</a> 48km
Dermatologue	X <a href="#">Le Blanc</a> 22km
Anesthésiste	X <a href="#">Saint-Flovier</a> 58km
Gastro-entérologue	X <a href="#">Saint-Julien-l'Ars</a> 56km
Gynécologue	X <a href="#">Châteauroux</a> 52km
Cancérologue	X <a href="#">Poitiers</a> 65km
Neurologue	X <a href="#">Châteauroux</a> 52km
Ophtalmologue	X <a href="#">La Souterraine</a> 33km
ORL	X <a href="#">Montmorillon</a> 27km
Cardiologue	X <a href="#">Châteauroux</a> 53km
Pédiatre	X <a href="#">Civaux</a> 42km
Pneumologue	X <a href="#">Châteauroux</a> 53km
Psychologue	X <a href="#">Saint-Sulpice-les-Feuilles</a> 20km
Radiologue	X <a href="#">Bellac</a> 40km
Rhumatologue	X <a href="#">Saint-Marcel</a> 29km
Sage-femme	X <a href="#">Le Blanc</a> 22km



## Éducation

Crèche	X <a href="#">Saint-Sulpice-les-Feuilles</a> 20km
Ecole maternelle Public	X <a href="#">Prissac</a> 8km
Ecole maternelle Privé	X <a href="#">Limoges</a> 72km
Ecole primaire Public	1
Ecole primaire Privé	X <a href="#">Brigueil-le-Chantre</a> 13km
Collège Public	X <a href="#">Saint-Benoît-du-Sault</a> 14km
Collège Privé	X <a href="#">Le Blanc</a> 22km
Lycée Public	X <a href="#">Le Blanc</a> 22km
Lycée Privé	X <a href="#">Saint-Pierre-de-Maillé</a> 37km

Sources : Base Sirene des entreprises et de leurs établissements selon les dernières parutions officielles de 2025 portant sur l'année 2024 ([data.gouv](#)). Liste, localisation et tarifs des professionnels de santé selon les dernières parutions officielles de 2025 portant sur l'année 2024 ([opendatasoft](#)) et FINISS Extraction du Fichier des établissements selon les dernières parutions officielles de 2025 portant sur l'année 2024 ([data.gouv](#)). Adresse et géolocalisation des établissements d'enseignement du premier et second degrés selon les

bien-dans-ma-ville.fr

## Villes autour de Lignac

Ville	Habitants	Superficie	Pop densité	Pop active	Taux chômage	Revenu moyen	Prix immobilier
Tilly	133	14 km <sup>2</sup>	10 h/km <sup>2</sup>	39.8%	2.3%	19 590 €/an	742 €/m <sup>2</sup>
Dunet	103	9 km <sup>2</sup>	11 h/km <sup>2</sup>	36.9%	1.9%	NC	682 €/m <sup>2</sup>
Chaillac (1 avis)	1 021	59 km <sup>2</sup>	17 h/km <sup>2</sup>	35.9%	3.2%	19 690 €/an	701 €/m <sup>2</sup>
Chalais	152	39 km <sup>2</sup>	4 h/km <sup>2</sup>	44.7%	4.6%	21 220 €/an	513 €/m <sup>2</sup>
Coulonges	230	18 km <sup>2</sup>	13 h/km <sup>2</sup>	35.7%	6.1%	19 910 €/an	490 €/m <sup>2</sup>
Thollet	164	29 km <sup>2</sup>	6 h/km <sup>2</sup>	32.3%	3.7%	20 370 €/an	832 €/m <sup>2</sup>
Prissac	576	62 km <sup>2</sup>	9 h/km <sup>2</sup>	42.4%	4.5%	19 810 €/an	614 €/m <sup>2</sup>
Bélâbre	923	40 km <sup>2</sup>	23 h/km <sup>2</sup>	39.4%	4.8%	21 320 €/an	742 €/m <sup>2</sup>
Saint-Martin-le-Mault	146	12 km <sup>2</sup>	12 h/km <sup>2</sup>	34.9%	6.2%	17 810 €/an	971 €/m <sup>2</sup>
Bonneuil	74	11 km <sup>2</sup>	7 h/km <sup>2</sup>	35.1%	0%	NC	883 €/m <sup>2</sup>
Beaulieu	51	7 km <sup>2</sup>	7 h/km <sup>2</sup>	39.2%	3.9%	NC	593 €/m <sup>2</sup>
Liglet	297	52 km <sup>2</sup>	6 h/km <sup>2</sup>	40.7%	3.7%	18 700 €/an	509 €/m <sup>2</sup>
Saciersges-Saint-Martin	312	31 km <sup>2</sup>	10 h/km <sup>2</sup>	34%	4.8%	19 050 €/an	1 032 €/m <sup>2</sup>
Brigueil-le-Chantre (1 avis)	455	53 km <sup>2</sup>	9 h/km <sup>2</sup>	33.4%	4.8%	18 510 €/an	675 €/m <sup>2</sup>
Roussines	355	23 km <sup>2</sup>	15 h/km <sup>2</sup>	37.5%	3.7%	20 950 €/an	617 €/m <sup>2</sup>

bien-dans-ma-ville.fr



# **Vous aimez votre ville ? Notez-la !**

Et faites-nous part de vos remarques constructives



Avec

**BIEN** dans ma **VILLE** 