



Version web

# Ville de Lieuche

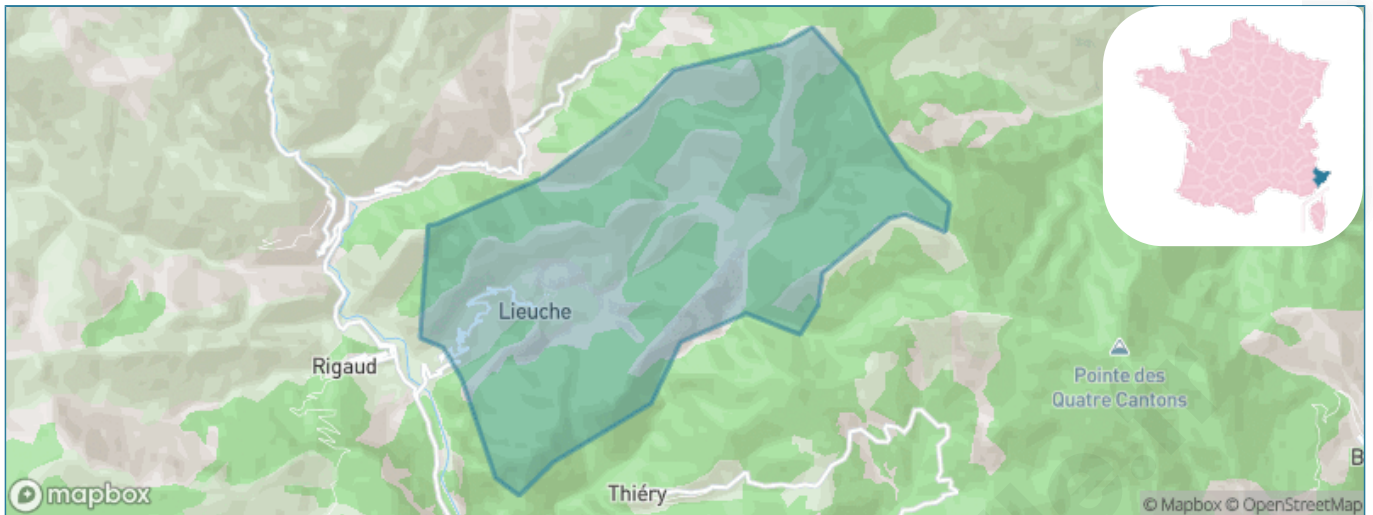
Présenté par

**BIEN** dans  
ma **VILLE** 

# Sommaire

Situation géographique .....	3
Statistiques sur la population .....	4
Evolution du nombre d'habitants .....	4
Tranche d'âge .....	5
0-14 ans .....	5
15-29 ans .....	5
30-44 ans .....	5
45-59 ans .....	5
60-74 ans .....	5
75-89 ans .....	5
90 ans et + .....	5
Activité professionnelle .....	5
Agriculteurs .....	5
Artisans, Commerçants .....	5
Cadres et sup. ....	5
Professions intermédiaires .....	5
Employé .....	5
Ouvrier .....	5
Retraité .....	5
Autres .....	5
Niveau de diplôme .....	6
Sans diplôme ou CEP .....	6
Brevet, BEPC, DNB .....	6
CAP-BEP ou équivalent .....	6
BAC ou équivalent .....	6
BAC+2 .....	6
BAC+3 ou +4 .....	6
BAC+5 ou plus .....	6
Composition des ménages .....	6
Couple sans enfant .....	6
Couple avec enfant(s) .....	6
Famille monoparentale .....	6
Colocation / Autre .....	6
Personnes seules .....	6
Profils électoraux .....	7
Premier tour .....	7
Sécurité .....	8
Evolution du nombre d'infractions .....	8
Pour comparer .....	9
Services à la population .....	10
Commerce .....	10
Éducation .....	10
Villes autour de Lieuche .....	11

# Situation géographique



## i Informations clés

- **Région** : Provence-Alpes-Côte d'Azur
- **Département** : Alpes-Maritimes
- **Code postal** : 06260
- **Superficie** : 13 km<sup>2</sup>



# Statistiques sur la population



Nombre d'habitants

**50**



Age moyen

**43 ans**



Pop active

**54%**



Taux chômage

**16.2%**



Pop densité

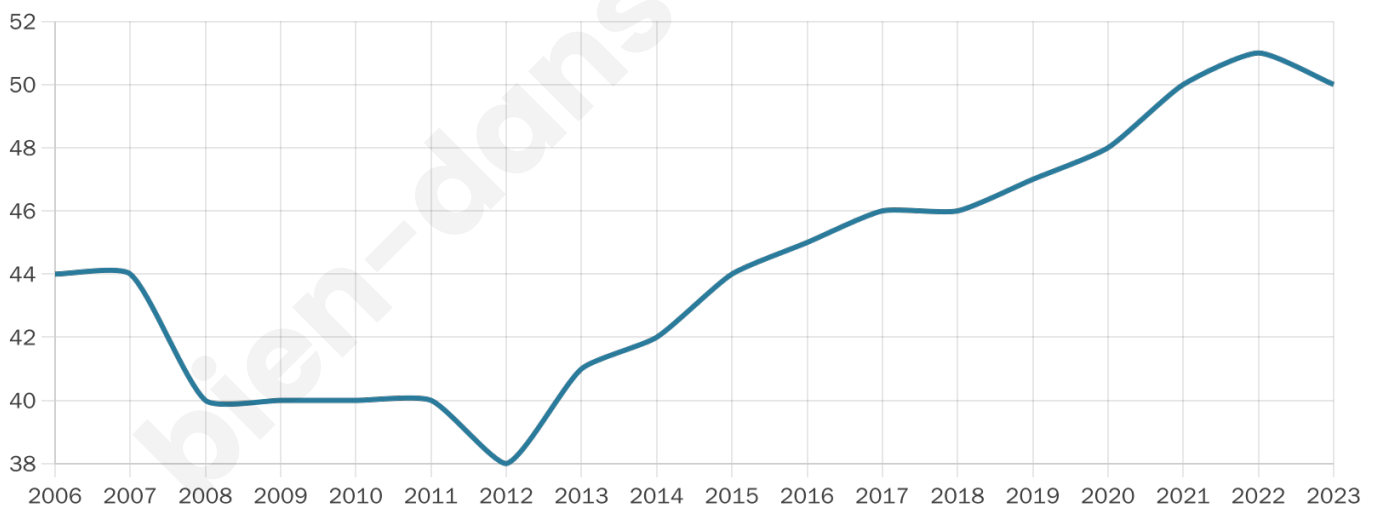
**4 h/km<sup>2</sup>**



Revenu moyen

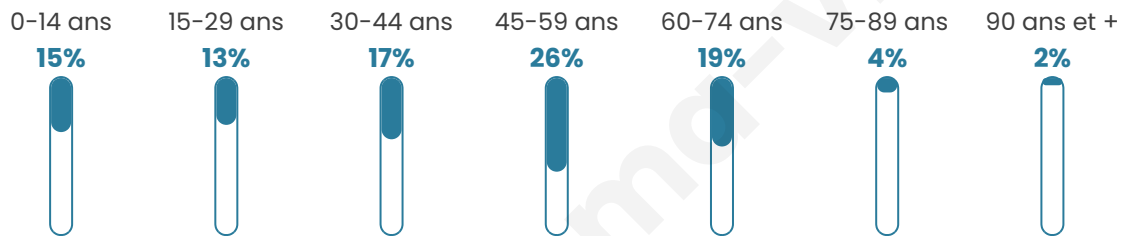
**NC**

## Evolution du nombre d'habitants

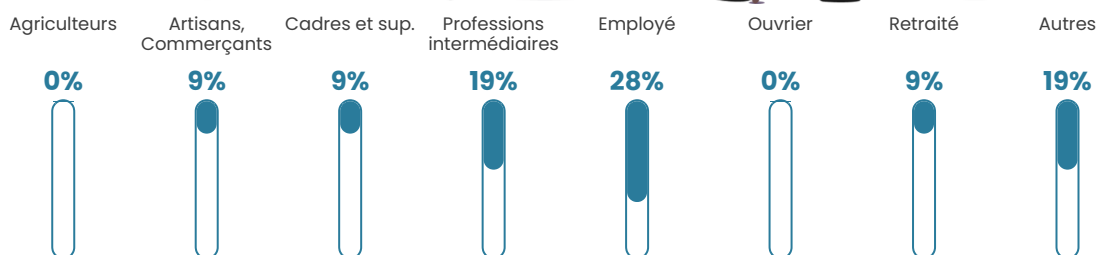


Sources : Institut national de la statistique et des études économiques (insee) selon Les dernières parutions officielles de 2024 portant sur les années 2020, 2021 et 2022.


## Tranche d'âge




## Activité professionnelle



## Niveau de diplôme







## Composition des ménages



# Profils électoraux

## Premier tour

	Jean-Luc MÉLENCHON	34.48 %
	Marine LE PEN	31.03 %
	Jean LASSALLE	20.69 %
	Emmanuel MACRON	3.45 %
	Yannick JADOT	3.45 %
	Philippe POUTOU	3.45 %
	Nicolas DUPONT- AIGNAN	3.45 %
	Nathalie ARTHAUD	0.00 %
	Fabien ROUSSEL	0.00 %
	Éric ZEMMOUR	0.00 %
	Anne HIDALGO	0.00 %
	Valérie PÉCRESSÉ	0.00 %

### 38 inscrits

Participation : 78.95%

Votes blancs : 3.33%

Votes nuls : 0.00%

## Second tour

	Emmanuel MACRON	37,5 %
	Marine LE PEN	62,5 %

### 38 inscrits

Participation : 73.68%

Votes blancs : 10.71%

Votes nuls : 3.57%

# Sécurité



Agressions physiques / sexuelles

0



Cambriolages

0



Vols / dégradations

0



Stupéfiants

0

## Evolution du nombre d'infractions



## Pour comparer

(en proportion du nombre d'habitants)



Sources : Bases statistiques communale, départementale et régionale de la délinquance enregistrée par la police et la gendarmerie nationales selon les dernières parutions officielles de 2025 portant sur l'année 2024 ([data.gouv](https://data.gouv.fr)).

Agressions physiques / sexuelles : Violences sexuelles, coups et blessures volontaires intrafamiliaux, coups et blessures volontaires, autres coups, blessures volontaires et vols violents sans arme.

Cambriolages : Cambriolages de logements.

Vols : Vols avec armes, vols d'accessoires sur véhicules, vols dans les véhicules, vols de véhicules, vols sans violence contre des personnes, destructions, dégradations volontaires et escroqueries.

Stupéfiants : Trafic de stupéfiants dont (AFD) et usage de stupéfiants.

# Services à la population



## Commerce

Hypermarché	X <a href="#">Nice</a> 33km
Supermarché	X <a href="#">Puget-Théniers</a> 11km
Superette	X <a href="#">Touët-sur-Var</a> 6km
Boulangerie	X <a href="#">Touët-sur-Var</a> 6km
Boucherie	X <a href="#">Touët-sur-Var</a> 6km
Restaurant	1
Garage	X <a href="#">Touët-sur-Var</a> 6km
Station-service	X <a href="#">Puget-Théniers</a> 11km
Banque	X <a href="#">Puget-Théniers</a> 11km
La poste	1
Coiffeur	X <a href="#">Touët-sur-Var</a> 6km
Tabac	X <a href="#">Touët-sur-Var</a> 6km
Bars / discothèque	1
Bibliothèque	X <a href="#">Bouyon</a> 21km
Cinéma	X <a href="#">Péone</a> 12km
Vétérinaire	X <a href="#">Puget-Théniers</a> 11km



## Santé

Pharmacie	X <a href="#">Villars-sur-Var</a> 10km
Hôpital	X <a href="#">Cantaron</a> 36km
Laboratoire d'analyses médicales	X <a href="#">Saint-Martin-du-Var</a> 25km
Etablissement pour handicapé	X <a href="#">Villars-sur-Var</a> 8km
EHPA	X <a href="#">Touët-sur-Var</a> 6km
Médecin	X <a href="#">Villars-sur-Var</a> 10km
Dentiste	X <a href="#">Touët-sur-Var</a> 6km
Chirurgien	X <a href="#">Roquesteron</a> 14km
Dermatologue	X <a href="#">Vence</a> 32km
Anesthésiste	X <a href="#">Roquebillière</a> 23km
Gastro-entérologue	X <a href="#">Levens</a> 23km
Gynécologue	X <a href="#">Nice</a> 36km
Cancérologue	X <a href="#">Nice</a> 36km
Neurologue	X <a href="#">Colomars</a> 32km
Ophtalmologue	X <a href="#">Puget-Théniers</a> 11km
ORL	X <a href="#">Carros</a> 29km
Cardiologue	X <a href="#">Saint-Sauveur-sur-Tinée</a> 12km
Pédiatre	X <a href="#">Annot</a> 28km
Pneumologue	X <a href="#">Vence</a> 32km
Psychologue	X <a href="#">Vence</a> 32km
Radiologue	X <a href="#">Saint-Martin-du-Var</a> 25km
Rhumatologue	X <a href="#">La Colle-sur-Loup</a> 36km
Sage-femme	X <a href="#">Roquebillière</a> 23km



## Éducation

Crèche	X <a href="#">Touët-sur-Var</a> 6km
Ecole maternelle Public	X <a href="#">Puget-Théniers</a> 11km
Ecole maternelle Privé	X <a href="#">Beausoleil</a> 43km
Ecole primaire Public	X <a href="#">Touët-sur-Var</a> 6km
Ecole primaire Privé	X <a href="#">Caille</a> 33km
Collège Public	X <a href="#">Puget-Théniers</a> 11km
Collège Privé	X <a href="#">Le Bar-sur-Loup</a> 33km
Lycée Public	X <a href="#">Valdeblore</a> 14km
Lycée Privé	X <a href="#">Nice</a> 36km

Sources : Base Sirene des entreprises et de leurs établissements selon les dernières parutions officielles de 2025 portant sur l'année 2024 ([data.gouv](#)). Liste, localisation et tarifs des professionnels de santé selon les dernières parutions officielles de 2025 portant sur l'année 2024 ([opendatasoft](#)) et FINESS Extraction du Fichier des établissements selon les dernières parutions officielles de 2025 portant sur l'année 2024 ([data.gouv](#)). Adresse et géolocalisation des établissements d'enseignement du premier et second degrés selon les dernières parutions officielles de 2025 portant sur l'année 2024 ([data.education.gouv](#))

## Villes autour de Lieuche

Ville	Habitants	Superficie	Pop densité	Pop active	Taux chômage	Revenu moyen	Prix immobilier
Thiéry	91	22 km <sup>2</sup>	4 h/km <sup>2</sup>	37.4%	3.3%	NC	NC
Rigaud	165	32 km <sup>2</sup>	5 h/km <sup>2</sup>	43%	3.6%	21 190 €/an	2 396 €/m <sup>2</sup>
Pierlas	98	31 km <sup>2</sup>	3 h/km <sup>2</sup>	34.7%	0%	NC	NC
Touët-sur-Var (5 avis)	748	15 km <sup>2</sup>	50 h/km <sup>2</sup>	45.1%	3.9%	21 910 €/an	2 493 €/m <sup>2</sup>
Ilonse	132	40 km <sup>2</sup>	3 h/km <sup>2</sup>	49.2%	2.3%	NC	NC
Auvare	52	18 km <sup>2</sup>	3 h/km <sup>2</sup>	40.4%	1.9%	NC	NC
Puget-Rostang	116	22 km <sup>2</sup>	5 h/km <sup>2</sup>	56.9%	7.8%	21 620 €/an	2 209 €/m <sup>2</sup>
La Penne	254	18 km <sup>2</sup>	14 h/km <sup>2</sup>	39.8%	2.4%	20 130 €/an	2 289 €/m <sup>2</sup>
Ascros	174	17 km <sup>2</sup>	10 h/km <sup>2</sup>	37.9%	6.3%	16 880 €/an	2 625 €/m <sup>2</sup>
Bairols	105	15 km <sup>2</sup>	7 h/km <sup>2</sup>	52.4%	6.7%	NC	769 €/m <sup>2</sup>
Roubion	112	27 km <sup>2</sup>	4 h/km <sup>2</sup>	50.9%	6.3%	17 360 €/an	2 544 €/m <sup>2</sup>
Saint-Antonin	85	6 km <sup>2</sup>	14 h/km <sup>2</sup>	34.1%	1.2%	NC	NC
Villars-sur-Var (1 avis)	780	25 km <sup>2</sup>	31 h/km <sup>2</sup>	47.6%	5.3%	21 560 €/an	2 080 €/m <sup>2</sup>
Marie	109	14 km <sup>2</sup>	8 h/km <sup>2</sup>	40.4%	1.8%	NC	856 €/m <sup>2</sup>
Clans (1 avis)	703	37 km <sup>2</sup>	19 h/km <sup>2</sup>	44.4%	5.8%	21 960 €/an	1 946 €/m <sup>2</sup>

bien-dans-ma-ville.fr



# Vous aimez votre ville ? Notez-la !

Et faites-nous part de vos remarques constructives



Avec

**BIEN** dans  
ma **VILLE** 