



Version web

Ville de Licy-Clignon

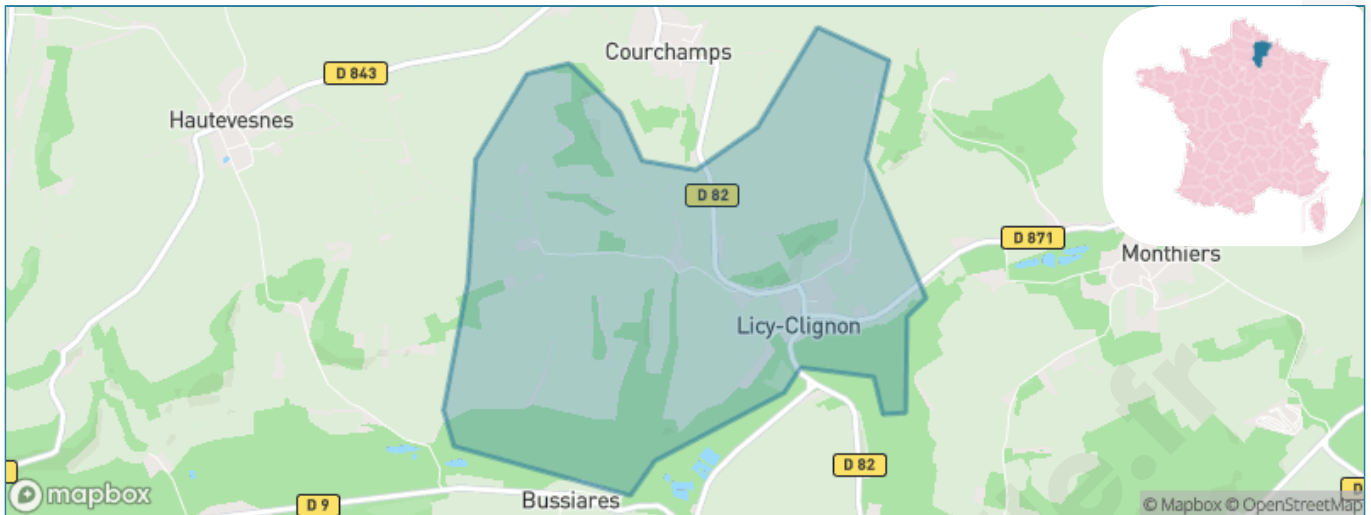
Présenté par

BIEN dans
ma **VILLE** 

Sommaire

Situation géographique	3
Statistiques sur la population	4
Evolution du nombre d'habitants	4
Tranche d'âge	5
0-14 ans	5
15-29 ans	5
30-44 ans	5
45-59 ans	5
60-74 ans	5
75-89 ans	5
90 ans et +	5
Activité professionnelle	5
Agriculteurs	5
Artisans, Commerçants	5
Cadres et sup.	5
Professions intermédiaires	5
Employé	5
Ouvrier	5
Retraité	5
Autres	5
Niveau de diplôme	6
Sans diplôme ou CEP	6
Brevet, BEPC, DNB	6
CAP-BEP ou équivalent	6
BAC ou équivalent	6
BAC+2	6
BAC+3 ou +4	6
BAC+5 ou plus	6
Composition des ménages	6
Couple sans enfant	6
Couple avec enfant(s)	6
Famille monoparentale	6
Colocation / Autre	6
Personnes seules	6
Profil électoraux	7
Premier tour	7
Sécurité	8
Evolution du nombre d'infractions	8
Pour comparer	9
Services à la population	10
Commerce	10
Éducation	10
Villes autour de Licy-Clignon	12
Avis sur la ville de Licy-Clignon	13
Moyenne par critère	13
Villes autour de Licy-Clignon	13
Répartition des avis par note	13
Répartition des avis par note	13

Situation géographique



i Informations clés

- **Région** : Hauts-de-France
- **Département** : Aisne
- **Code postal** : 02810
- **Superficie** : 4 km²



Statistiques sur la population



Nombre d'habitants

65



Age moyen

38 ans



Pop active

55.4%



Taux chômage

12.5%



Pop densité

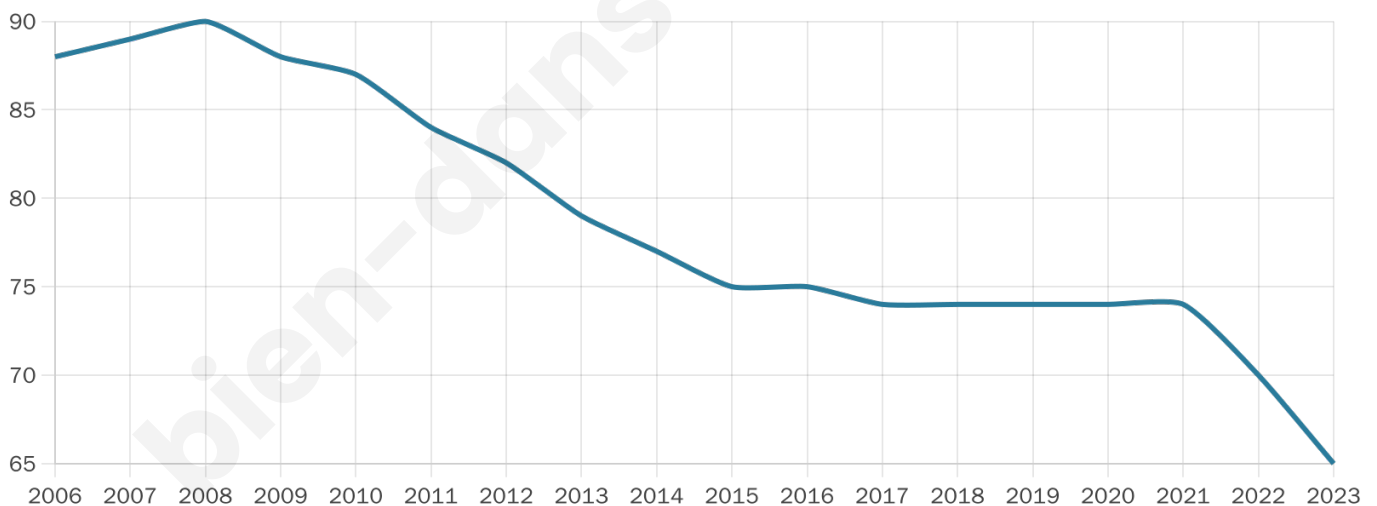
16 h/km²



Revenu moyen

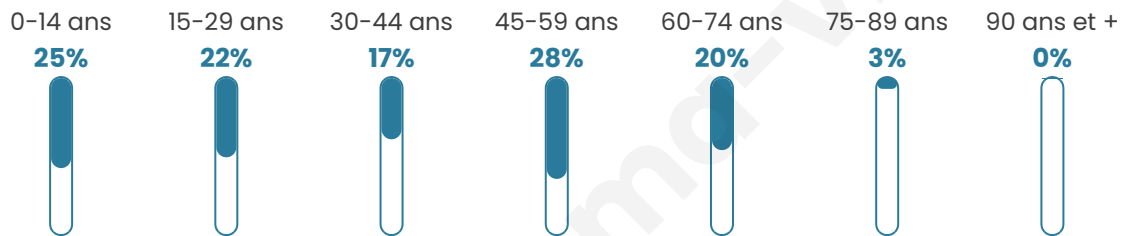
NC

Evolution du nombre d'habitants

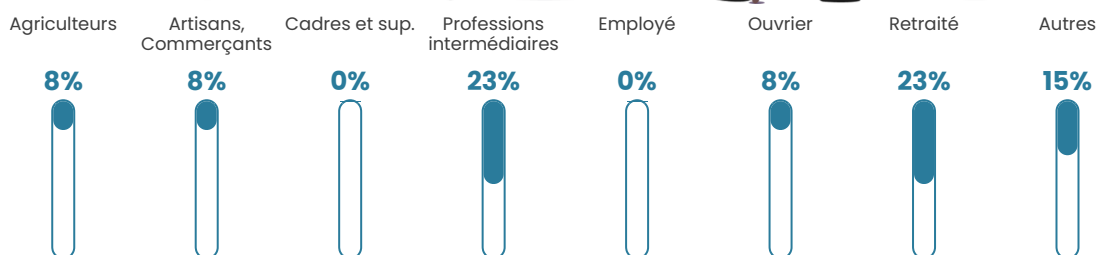


Sources : Institut national de la statistique et des études économiques (insee) selon Les dernières parutions officielles de 2024 portant sur les années 2020, 2021 et 2022.


Tranche d'âge




Activité professionnelle



Niveau de diplôme















Composition des ménages



Profils électoraux

Premier tour

	Marine LE PEN	34.78 %
	Emmanuel MACRON	26.09 %
	Jean-Luc MÉLENCHON	19.57 %
	Valérie PÉCRESSÉ	10.87 %
	Fabien ROUSSEL	4.35 %
	Éric ZEMMOUR	2.17 %
	Philippe POUTOU	2.17 %
	Nathalie ARTHAUD	0.00 %
	Jean LASSALLE	0.00 %
	Anne HIDALGO	0.00 %
	Yannick JADOT	0.00 %
	Nicolas DUPONT- AIGNAN	0.00 %



58 inscrits

Participation : 79.31%

Votes blancs : 0.00%

Votes nuls : 0.00%

Second tour

	Emmanuel MACRON	43,59 %
	Marine LE PEN	56,41 %

58 inscrits

Participation : 72.41%

Votes blancs : 7.14%

Votes nuls : 0%

Sécurité



Agressions physiques / sexuelles

0



Cambriolages

0



Vols / dégradations

0



Stupéfiants

0

Evolution du nombre d'infractions



Pour comparer

(en proportion du nombre d'habitants)



Sources : Bases statistiques communale, départementale et régionale de la délinquance enregistrée par la police et la gendarmerie nationales selon les dernières parutions officielles de 2025 portant sur l'année 2024 ([data.gouv](https://data.gouv.fr)).

Agressions physiques / sexuelles : Violences sexuelles, coups et blessures volontaires intrafamiliaux, coups et blessures volontaires, autres coups, blessures volontaires et vols violents sans arme.

Cambriolages : Cambriolages de logements.

Vols : Vols avec armes, vols d'accessoires sur véhicules, vols dans les véhicules, vols de véhicules, vols sans violence contre des personnes, destructions, dégradations volontaires et escroqueries.

Stupéfiants : Trafic de stupéfiants dont (AFD) et usage de stupéfiants.

Services à la population



Commerce

Hypermarché	X <u>Château-Thierry</u> 11km
Supermarché	X <u>Neuilly-Saint-Front</u> 8km
Superette	X <u>Gandelu</u> 6km
Boulangerie	X <u>Épaux-Bézu</u> 6km
Boucherie	X <u>Château-Thierry</u> 11km
Restaurant	X <u>Latilly</u> 7km
Garage	X <u>Hautevesnes</u> 3km
Station-service	X <u>Château-Thierry</u> 11km
Banque	X <u>Neuilly-Saint-Front</u> 7km
La poste	X <u>Gandelu</u> 6km
Coiffeur	X <u>Bouresches</u> 5km
Tabac	X <u>Château-Thierry</u> 11km
Bars / discothèque	X <u>Bouresches</u> 5km
Bibliothèque	X <u>Château-Thierry</u> 11km
Cinéma	X <u>Château-Thierry</u> 12km
Vétérinaire	X <u>Neuilly-Saint-Front</u> 8km



Santé

Pharmacie	X <u>Neuilly-Saint-Front</u> 8km
Hôpital	X <u>Château-Thierry</u> 12km
Laboratoire d'analyses médicales	X <u>Château-Thierry</u> 12km
Etablissement pour handicapé	X <u>Château-Thierry</u> 9km
EHPA	X <u>Neuilly-Saint-Front</u> 8km
Médecin	X <u>Gandelu</u> 6km
Dentiste	X <u>Neuilly-Saint-Front</u> 7km
Chirurgien	X <u>Château-Thierry</u> 12km
Dermatologue	X <u>Soissons</u> 31km
Anesthésiste	X <u>Château-Thierry</u> 12km
Gastro-entérologue	X <u>Château-Thierry</u> 12km
Gynécologue	X <u>Château-Thierry</u> 11km
Cancérologue	X <u>Compiègne</u> 47km
Neurologue	X <u>Soissons</u> 31km
Ophtalmologue	X <u>Château-Thierry</u> 11km
ORL	X <u>Château-Thierry</u> 11km
Cardiologue	X <u>Neuilly-Saint-Front</u> 8km
Pédiatre	X <u>Château-Thierry</u> 11km
Pneumologue	X <u>Château-Thierry</u> 11km
Psychologue	X <u>Château-Thierry</u> 11km
Radiologue	X <u>Château-Thierry</u> 11km
Rhumatologue	X <u>Soissons</u> 31km
Sage-femme	X <u>Château-Thierry</u> 11km



Éducation

Crèche	X <u>Bouresches</u> 5km
Ecole maternelle Public	X <u>Marigny-en-Orxois</u> 5km
Ecole maternelle Privé	X <u>Soissons</u> 31km
Ecole primaire Public	X <u>Épaux-Bézu</u> 6km
Ecole primaire Privé	X <u>Neuilly-Saint-Front</u> 8km
Collège Public	X <u>Neuilly-Saint-Front</u> 8km
Collège Privé	X <u>Château-Thierry</u> 12km
Lycée Public	X <u>Château-Thierry</u> 10km

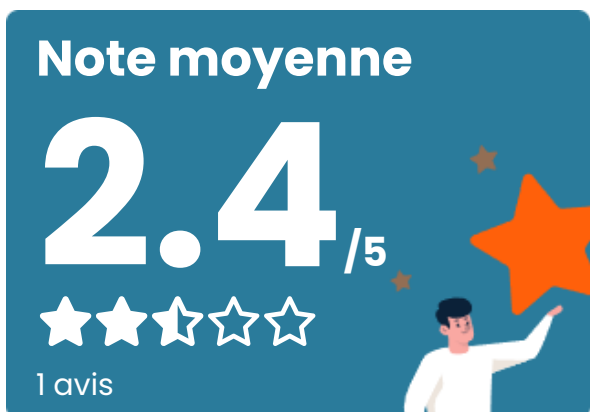
Sources : Base Sirene des entreprises et de leurs établissements selon les dernières parutions officielles de 2025 portant sur l'année 2024 ([data.gouv](#)). Liste, localisation et tarifs des professionnels de santé selon les dernières parutions officielles de 2025 portant sur l'année 2024 ([opendatasoft](#)) et FINESS Extraction du Fichier des établissements selon les dernières parutions officielles de 2025 portant sur l'année 2024 ([data.gouv](#)). Adresse et géolocalisation des établissements d'enseignement du premier et second degrés selon les dernières parutions officielles de 2025 portant sur l'année 2024 ([data.education.gouv](#))

bien-dans-ma-ville.fr


Villes autour de Licy-Clignon

Ville	Habitants	Superficie	Pop densité	Pop active	Taux chômage	Revenu moyen	Prix immobilier
Torcy-en-Valois	81	3 km ²	27 h/km ²	35.8%	4.9%	NC	1 796 €/m ²
Courchamps	82	2 km ²	41 h/km ²	41.5%	3.7%	NC	1 239 €/m ²
Bussiares	126	7 km ²	18 h/km ²	60.3%	4%	23 060 €/an	1 398 €/m ²
Belleau	131	6 km ²	22 h/km ²	49.6%	0%	28 100 €/an	1 553 €/m ²
Monthiers	157	7 km ²	22 h/km ²	49.7%	8.3%	20 750 €/an	1 579 €/m ²
Hautevesnes	165	7 km ²	24 h/km ²	52.1%	4.2%	24 030 €/an	1 394 €/m ²
Priez	56	4 km ²	14 h/km ²	35.7%	7.1%	NC	NC
Bonnesvalyn	212	6 km ²	35 h/km ²	54.2%	5.2%	22 880 €/an	1 522 €/m ²
Saint-Gengoulph	152	7 km ²	22 h/km ²	52%	3.3%	22 540 €/an	1 827 €/m ²
VeUILly-la-Poterie	155	7 km ²	22 h/km ²	45.8%	5.8%	22 810 €/an	1 750 €/m ²
Sommelans	56	4 km ²	14 h/km ²	48.2%	0%	NC	NC
Bouresches	183	7 km ²	26 h/km ²	46.4%	7.1%	23 410 €/an	1 881 €/m ²
Marigny-en-Orxois	530	15 km ²	35 h/km ²	50%	4.2%	22 820 €/an	1 560 €/m ²
Étrépilly	125	5 km ²	25 h/km ²	48%	4%	23 220 €/an	1 071 €/m ²
Lucy-le-Bocage	202	7 km ²	29 h/km ²	51%	4.5%	26 090 €/an	783 €/m ²

Avis sur la ville de Licy-Clignon



Moyenne par critère



Villes autour de Licy-Clignon

Ville	Note globale	Sécurité	Éducation	Sport Loisir	Environnement	Vie pratique
Torcy-en-Valois	-	-	-	-	-	-
Courchamps	-	-	-	-	-	-
Bussiares	-	-	-	-	-	-
Belleau	-	-	-	-	-	-
Monthiers	-	-	-	-	-	-
Hautevesnes	-	-	-	-	-	-
Priez	-	-	-	-	-	-
Bonnesvalyn	-	-	-	-	-	-
Saint-Gengoulph	-	-	-	-	-	-
VeUILly-la-Poterie	-	-	-	-	-	-
Sommelans	-	-	-	-	-	-
Bouresches	-	-	-	-	-	-
Marigny-en-Orxois	-	-	-	-	-	-
Étrépilly	-	-	-	-	-	-
Lucy-le-Bocage	-	-	-	-	-	-



Vous aimez votre ville ? Notez-la !

Et faites-nous part de vos remarques constructives



Avec

BIEN dans ma **VILLE** 