



Version web

# Ville de Liancourt-Saint-Pierre

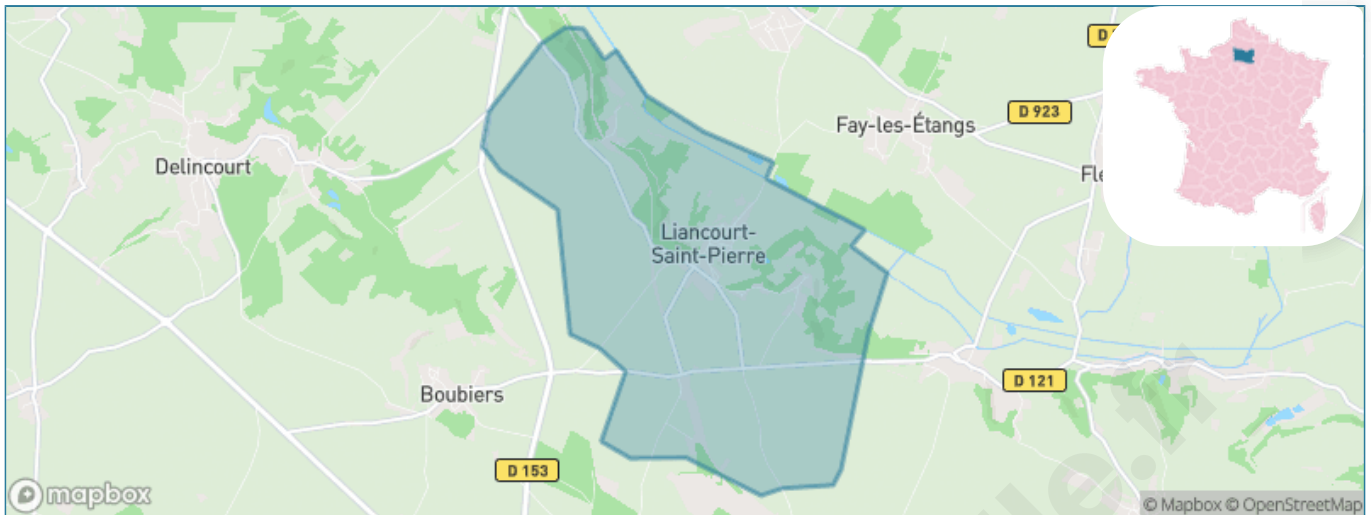
Présenté par

**BIEN** dans ma **VILLE** 

# Sommaire

Situation géographique .....	3
Statistiques sur la population .....	4
Evolution du nombre d'habitants .....	4
Tranche d'âge .....	5
0-14 ans .....	5
15-29 ans .....	5
30-44 ans .....	5
45-59 ans .....	5
60-74 ans .....	5
75-89 ans .....	5
90 ans et + .....	5
Activité professionnelle .....	5
Agriculteurs .....	5
Artisans, Commerçants .....	5
Cadres et sup. ....	5
Professions intermédiaires .....	5
Employé .....	5
Ouvrier .....	5
Retraité .....	5
Autres .....	5
Niveau de diplôme .....	6
Sans diplôme ou CEP .....	6
Brevet, BEPC, DNB .....	6
CAP-BEP ou équivalent .....	6
BAC ou équivalent .....	6
BAC+2 .....	6
BAC+3 ou +4 .....	6
BAC+5 ou plus .....	6
Composition des ménages .....	6
Couple sans enfant .....	6
Couple avec enfant(s) .....	6
Famille monoparentale .....	6
Colocation / Autre .....	6
Personnes seules .....	6
Profils électoraux .....	7
Premier tour .....	7
Sécurité .....	8
Evolution du nombre d'infractions .....	8
Pour comparer .....	9
Services à la population .....	10
Commerce .....	10
Éducation .....	10
Villes autour de Liancourt-Saint-Pierre .....	12

# Situation géographique



## i Informations clés

- **Région** : Hauts-de-France
- **Département** : Oise
- **Code postal** : 60240
- **Superficie** : 12 km<sup>2</sup>



# Statistiques sur la population



Nombre d'habitants

**573**



Age moyen

**42 ans**



Pop active

**50.3%**



Taux chômage

**6.8%**



Pop densité

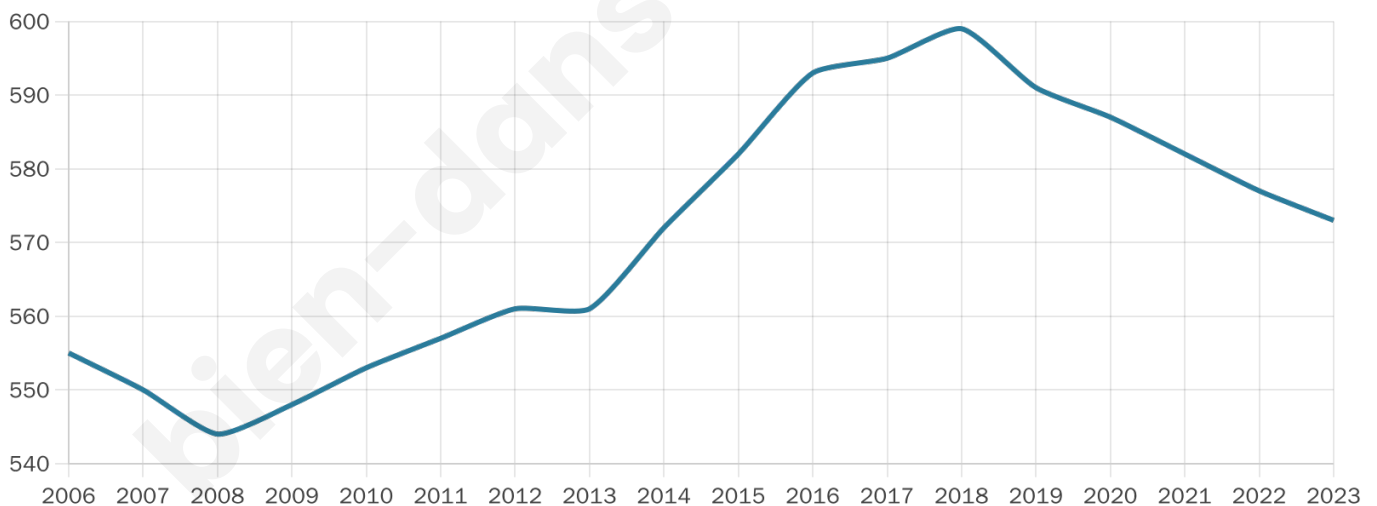
**48 h/km<sup>2</sup>**



Revenu moyen

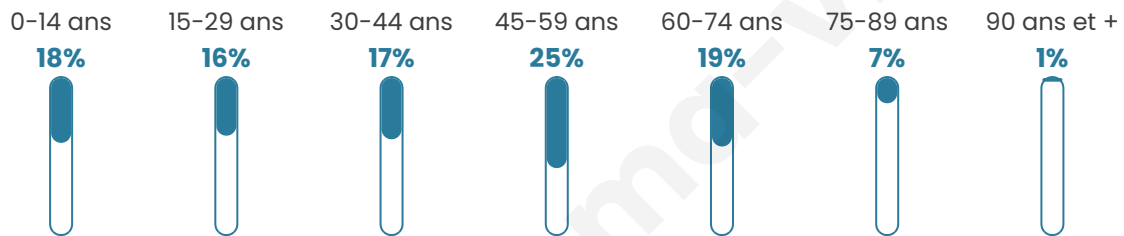
**25 740 €/an**

## Evolution du nombre d'habitants

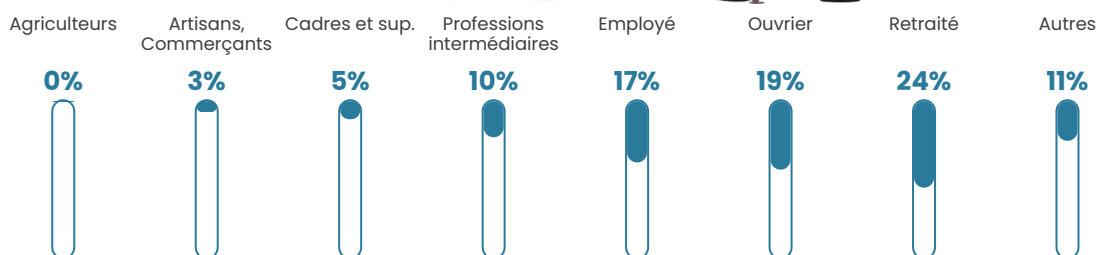


Sources : Institut national de la statistique et des études économiques (insee) selon Les dernières parutions officielles de 2024 portant sur les années 2020, 2021 et 2022.


## Tranche d'âge



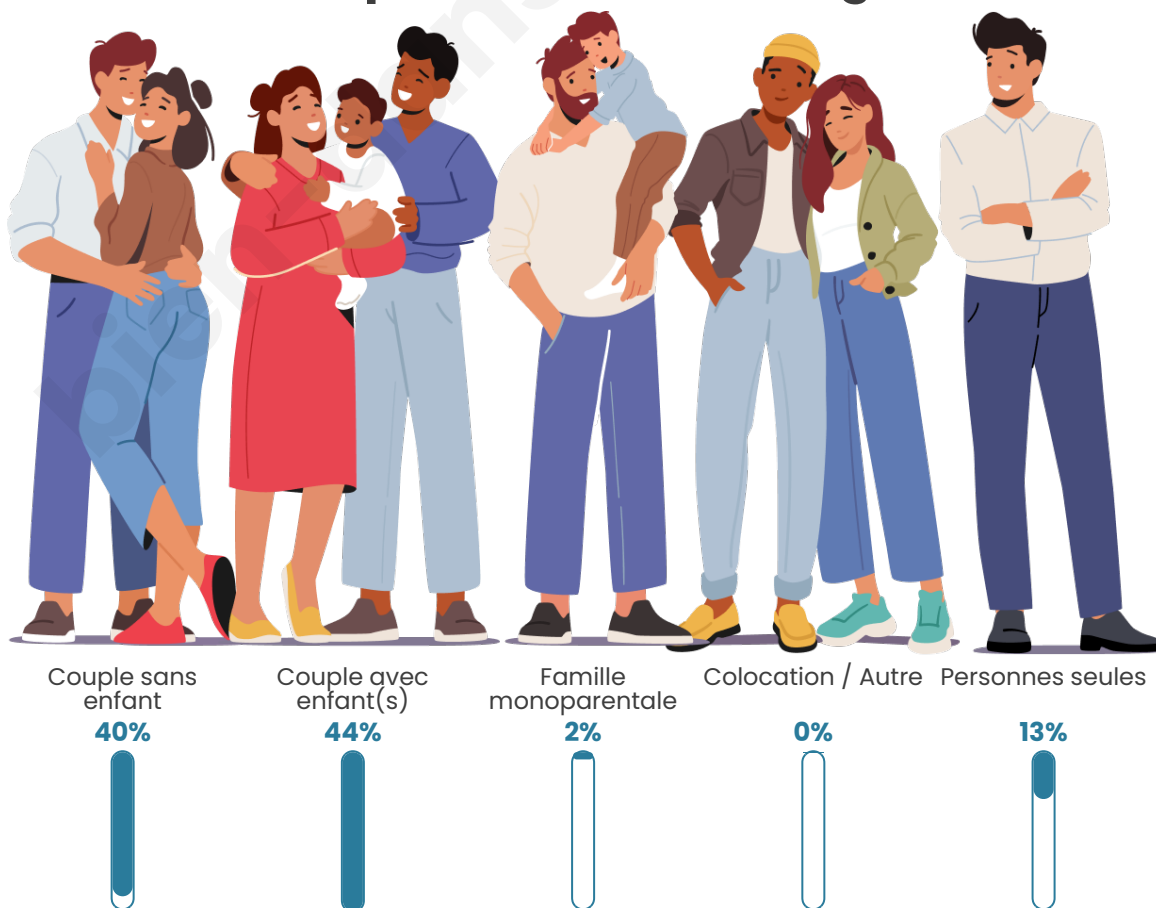
## Activité professionnelle



## Niveau de diplôme




## Composition des ménages



# Profils électoraux

## Premier tour

	Marine LE PEN	27.93 %
	Emmanuel MACRON	22.35 %
	Jean-Luc MÉLENCHON	16.76 %
	Éric ZEMMOUR	9.22 %
	Valérie PÉCRESSE	6.15 %
	Jean LASSALLE	4.19 %
	Nicolas DUPONT-AIGNAN	3.91 %
	Fabien ROUSSEL	3.63 %
	Yannick JADOT	3.35 %
	Philippe POUTOU	1.40 %
	Anne HIDALGO	0.84 %
	Nathalie ARTHAUD	0.28 %



### 444 inscrits

Participation : 83.11%

Votes blancs : 2.44%

Votes nuls : 0.54%

## Second tour

	Emmanuel MACRON	47,52 %
	Marine LE PEN	52,48 %

### 444 inscrits

Participation : 80.41%

Votes blancs : 7.56%

Votes nuls : 2.24%

# Sécurité



Agressions physiques / sexuelles

0



Cambriolages

0



Vols / dégradations

0



Stupéfiants

0

## Evolution du nombre d'infractions



## Pour comparer

(en proportion du nombre d'habitants)



Sources : Bases statistiques communale, départementale et régionale de la délinquance enregistrée par la police et la gendarmerie nationales selon les dernières parutions officielles de 2025 portant sur l'année 2024 ([data.gouv](https://data.gouv.fr)).

Agressions physiques / sexuelles : Violences sexuelles, coups et blessures volontaires intrafamiliaux, coups et blessures volontaires, autres coups, blessures volontaires et vols violents sans arme.

Cambriolages : Cambriolages de logements.

Vols : Vols avec armes, vols d'accessoires sur véhicules, vols dans les véhicules, vols de véhicules, vols sans violence contre des personnes, destructions, dégradations volontaires et escroqueries.

Stupéfiants : Trafic de stupéfiants dont (AFD) et usage de stupéfiants.

# Services à la population



## Commerce

Hypermarché	X <u>Trie-Château</u> 9km
Supermarché	X <u>Chaumont-en-Vexin</u> 4km
Superette	X <u>Fleury</u> 4km
Boulangerie	X <u>Chaumont-en-Vexin</u> 4km
Boucherie	X <u>Chaumont-en-Vexin</u> 4km
Restaurant	X <u>Fleury</u> 4km
Garage	2
Station-service	X <u>Chaumont-en-Vexin</u> 4km
Banque	X <u>Chaumont-en-Vexin</u> 4km
La poste	1
Coiffeur	1
Tabac	X <u>Marines</u> 11km
Bars / discothèque	X <u>Chaumont-en-Vexin</u> 4km
Bibliothèque	X <u>Commeny</u> 12km
Cinéma	X <u>Gisors</u> 11km
Vétérinaire	X <u>Fleury</u> 4km



## Santé

Pharmacie	X <u>Chaumont-en-Vexin</u> 4km
Hôpital	X <u>Chaumont-en-Vexin</u> 4km
Laboratoire d'analyses médicales	X <u>Trie-Château</u> 10km
Etablissement pour handicapé	X <u>Lavilletterte</u> 4km
EHPA	X <u>Lavilletterte</u> 4km
Médecin	X <u>Chaumont-en-Vexin</u> 4km
Dentiste	X <u>Chaumont-en-Vexin</u> 4km
Chirurgien	X <u>Gisors</u> 12km
Dermatologue	X <u>Pontoise</u> 24km
Anesthésiste	X <u>Beauvais</u> 24km
Gastro-entérologue	X <u>Gisors</u> 12km
Gynécologue	X <u>Magny-en-Vexin</u> 13km
Cancérologue	X <u>Osny</u> 21km
Neurologue	X <u>Osny</u> 21km
Ophthalmologue	X <u>Gisors</u> 11km
ORL	X <u>Méru</u> 16km
Cardiologue	X <u>Méru</u> 16km
Pédiatre	X <u>Méru</u> 16km
Pneumologue	X <u>L'Isle-Adam</u> 26km
Psychologue	X <u>Méru</u> 16km
Radiologue	X <u>Gisors</u> 11km
Rhumatologue	X <u>Cergy</u> 22km
Sage-femme	X <u>Gisors</u> 11km



## Éducation

Crèche	X <u>Fleury</u> 4km
Ecole maternelle Public	X <u>Chaumont-en-Vexin</u> 4km
Ecole maternelle Privé	X <u>Noyers</u> 17km
Ecole primaire Public	1
Ecole primaire Privé	X <u>Saint-Crépin-Ibouvillers</u> 11km
Collège Public	X <u>Chaumont-en-Vexin</u> 5km
Collège Privé	X <u>Gisors</u> 11km
Lycée Public	X <u>Chars</u> 9km
Lycée Privé	X <u>Osny</u> 22km

Sources : Base Sirene des entreprises et de leurs établissements selon les dernières parutions officielles de 2025 portant sur l'année 2024 ([data.gouv](https://data.gouv.fr)). Liste, localisation et tarifs des professionnels de santé selon les dernières parutions officielles de 2025 portant sur l'année 2024 ([opendatasoft](https://opendatasoft.com)) et FINESS Extraction du Fichier des établissements selon les dernières parutions officielles de 2025 portant sur l'année 2024 ([data.gouv](https://data.gouv.fr)). Adresse et géolocalisation des établissements d'enseignement du premier et second degrés selon les dernières parutions officielles de 2025 portant sur l'année 2024 ([data.education.gouv](https://data.education.gouv.fr))

bien-dans-ma-ville.fr

## Villes autour de Liancourt-Saint-Pierre

Ville	Habitants	Superficie	Pop densité	Pop active	Taux chômage	Revenu moyen	Prix immobilier
Tourly	161	3 km <sup>2</sup>	54 h/km <sup>2</sup>	54%	8.1%	27 470 €/an	3 109 €/m <sup>2</sup>
Fay-les-Étangs	473	8 km <sup>2</sup>	59 h/km <sup>2</sup>	53.5%	2.5%	27 700 €/an	2 390 €/m <sup>2</sup>
Loconville (1 avis)	329	5 km <sup>2</sup>	66 h/km <sup>2</sup>	50.5%	6.1%	24 850 €/an	2 416 €/m <sup>2</sup>
Lavilleterte	631	16 km <sup>2</sup>	39 h/km <sup>2</sup>	53.6%	6.5%	26 530 €/an	2 192 €/m <sup>2</sup>
Boubiers (1 avis)	382	10 km <sup>2</sup>	38 h/km <sup>2</sup>	55.2%	3.4%	28 450 €/an	2 360 €/m <sup>2</sup>
Fleury	592	6 km <sup>2</sup>	99 h/km <sup>2</sup>	51%	4.7%	24 590 €/an	2 083 €/m <sup>2</sup>
Chaumont-en-Vexin (7 avis)	3 338	18 km <sup>2</sup>	185 h/km <sup>2</sup>	44.4%	5.1%	23 700 €/an	2 386 €/m <sup>2</sup>
Monneville (1 avis)	765	9 km <sup>2</sup>	85 h/km <sup>2</sup>	54.1%	3.5%	26 390 €/an	2 453 €/m <sup>2</sup>
Reilly (1 avis)	115	8 km <sup>2</sup>	14 h/km <sup>2</sup>	47%	4.3%	29 790 €/an	1 869 €/m <sup>2</sup>
Fresne-Léguillon	440	7 km <sup>2</sup>	63 h/km <sup>2</sup>	47%	4.1%	24 440 €/an	2 324 €/m <sup>2</sup>
Bouconvillers (2 avis)	423	4 km <sup>2</sup>	106 h/km <sup>2</sup>	51.1%	4.5%	26 090 €/an	2 292 €/m <sup>2</sup>
Lierville	224	7 km <sup>2</sup>	32 h/km <sup>2</sup>	51.3%	1.8%	27 690 €/an	2 163 €/m <sup>2</sup>
Delincourt (2 avis)	537	8 km <sup>2</sup>	67 h/km <sup>2</sup>	40.4%	4.5%	26 740 €/an	2 165 €/m <sup>2</sup>
Hadancourt-le-Haut-Clocher	376	8 km <sup>2</sup>	47 h/km <sup>2</sup>	54.3%	2.9%	29 160 €/an	2 239 €/m <sup>2</sup>
Senots	331	6 km <sup>2</sup>	55 h/km <sup>2</sup>	51.4%	3.9%	26 500 €/an	1 822 €/m <sup>2</sup>

bien-dans-ma-ville.fr



# Vous aimez votre ville ? Notez-la !

Et faites-nous part de vos remarques constructives



Avec

**BIEN** dans ma **VILLE** 