



Version web

Ville de Lhéry

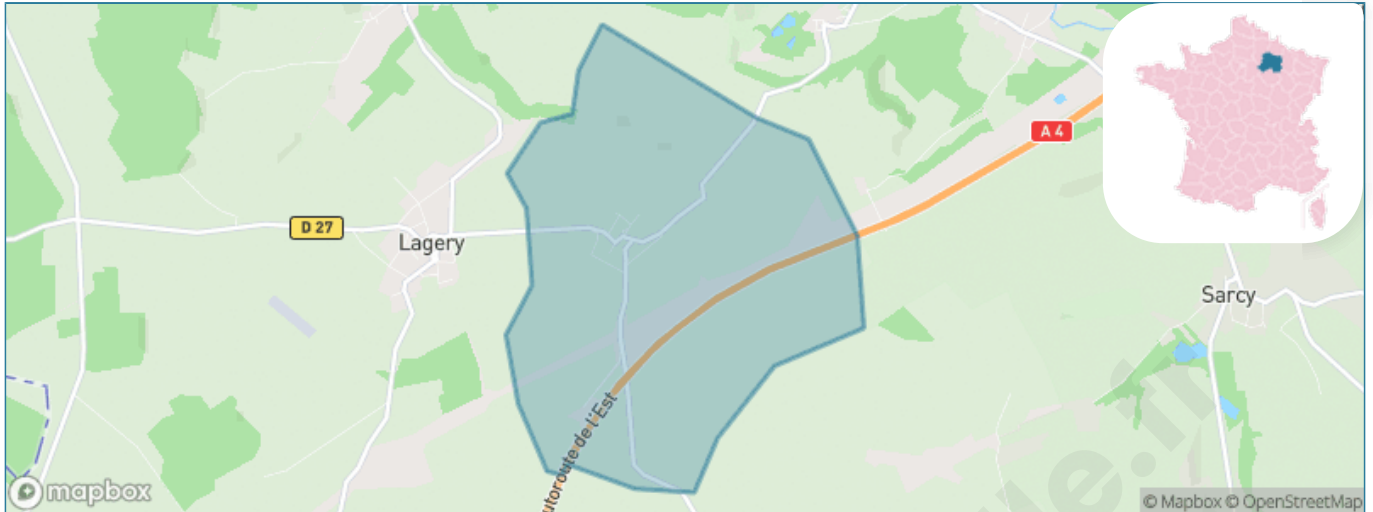
Présenté par

BIEN dans
ma **VILLE** 

Sommaire

Situation géographique	3
Statistiques sur la population	4
Evolution du nombre d'habitants	4
Tranche d'âge	5
0-14 ans	5
15-29 ans	5
30-44 ans	5
45-59 ans	5
60-74 ans	5
75-89 ans	5
90 ans et +	5
Activité professionnelle	5
Agriculteurs	5
Artisans, Commerçants	5
Cadres et sup.	5
Professions intermédiaires	5
Employé	5
Ouvrier	5
Retraité	5
Autres	5
Niveau de diplôme	6
Sans diplôme ou CEP	6
Brevet, BEPC, DNB	6
CAP-BEP ou équivalent	6
BAC ou équivalent	6
BAC+2	6
BAC+3 ou +4	6
BAC+5 ou plus	6
Composition des ménages	6
Couple sans enfant	6
Couple avec enfant(s)	6
Famille monoparentale	6
Colocation / Autre	6
Personnes seules	6
Profils électoraux	7
Premier tour	7
Sécurité	8
Evolution du nombre d'infractions	8
Pour comparer	9
Services à la population	10
Commerce	10
Éducation	10
Villes autour de Lhéry	12

Situation géographique



i Informations clés

- **Région** : Grand Est
- **Département** : Marne
- **Code postal** : 51170
- **Superficie** : 6 km²



Marne
LE DÉPARTEMENT

Statistiques sur la population



Nombre d'habitants

89



Age moyen

38 ans



Pop active

47.2%



Taux chômage

4.3%



Pop densité

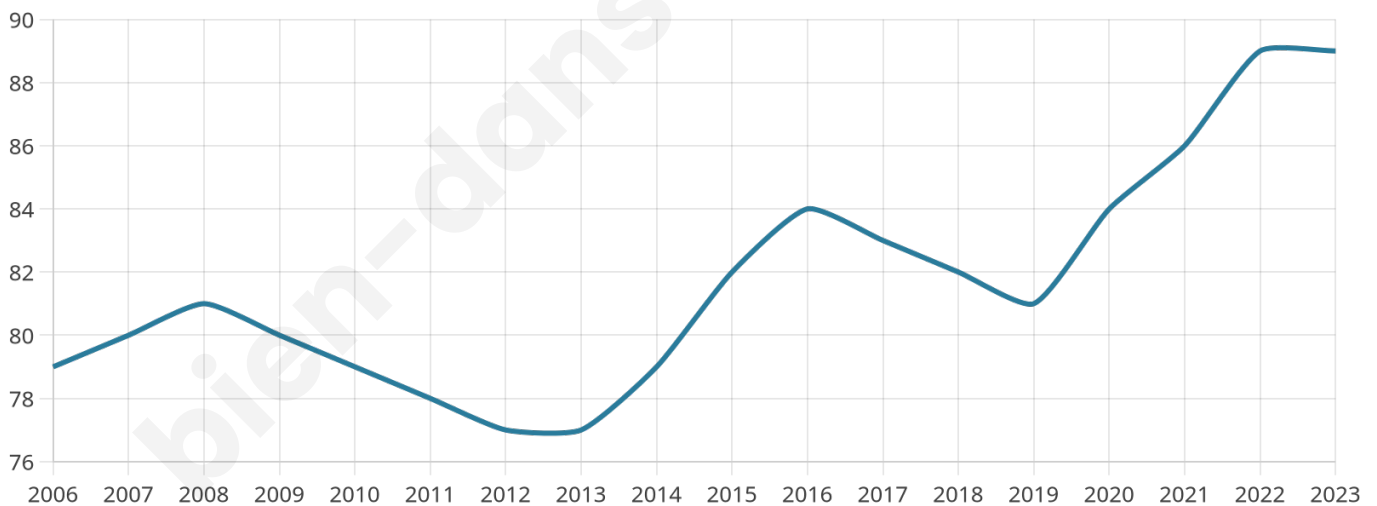
15 h/km²



Revenu moyen

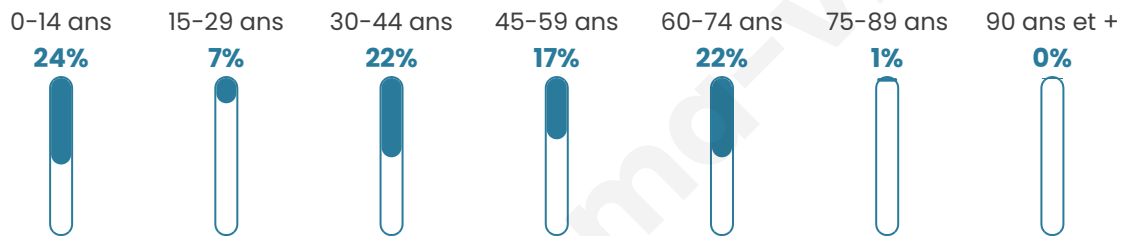
NC

Evolution du nombre d'habitants

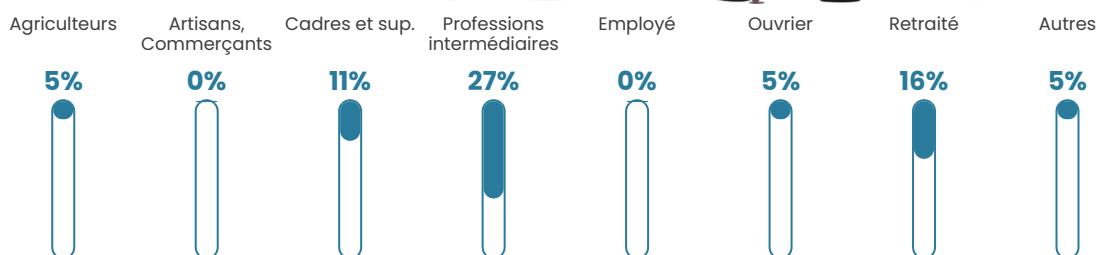


Sources : Institut national de la statistique et des études économiques (insee) selon Les dernières parutions officielles de 2024 portant sur les années 2020, 2021 et 2022.

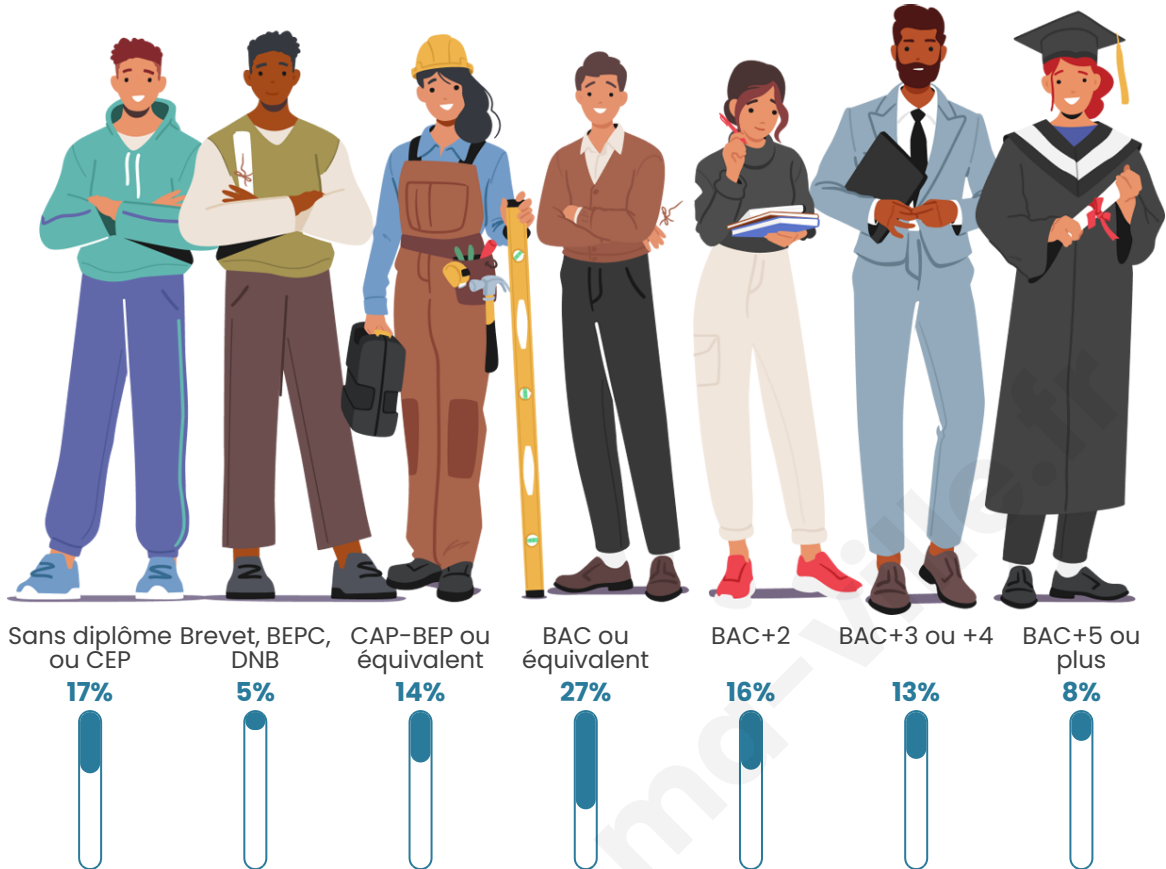
Tranche d'âge




Activité professionnelle



Niveau de diplôme















Composition des ménages



Profils électoraux

Premier tour

	Marine LE PEN	40.74 %
	Emmanuel MACRON	27.78 %
	Yannick JADOT	7.41 %
	Valérie PÉCRESE	7.41 %
	Anne HIDALGO	5.56 %
	Nicolas DUPONT-AIGNAN	3.70 %
	Fabien ROUSSEL	1.85 %
	Jean LASSALLE	1.85 %
	Éric ZEMMOUR	1.85 %
	Jean-Luc MÉLENCHON	1.85 %
	Nathalie ARTHAUD	0.00 %
	Philippe POUTOU	0.00 %



65 inscrits

Participation : 83.08%

Votes blancs : 0.00%

Votes nuls : 0.00%

Second tour

	Emmanuel MACRON	47,17 %
	Marine LE PEN	52,83 %

65 inscrits

Participation : 86.15%

Votes blancs : 5.36%

Votes nuls : 0%

Sécurité



Agressions physiques / sexuelles

0



Cambriolages

0



Vols / dégradations

0



Stupéfiants

0

Evolution du nombre d'infractions



Pour comparer

(en proportion du nombre d'habitants)



Sources : Bases statistiques communale, départementale et régionale de la délinquance enregistrée par la police et la gendarmerie nationales selon les dernières parutions officielles de 2025 portant sur l'année 2024 ([data.gouv](https://data.gouv.fr)).

Agressions physiques / sexuelles : Violences sexuelles, coups et blessures volontaires intrafamiliaux, coups et blessures volontaires, autres coups, blessures volontaires et vols violents sans arme.

Cambriolages : Cambriolages de logements.

Vols : Vols avec armes, vols d'accessoires sur véhicules, vols dans les véhicules, vols de véhicules, vols sans violence contre des personnes, destructions, dégradations volontaires et escroqueries.

Stupéfiants : Trafic de stupéfiants dont (AFD) et usage de stupéfiants.

Services à la population



Commerce

Hypermarché	X <u>Fismes</u> 14km
Supermarché	X <u>Gueux</u> 12km
Superette	X <u>Ville-en-Tardenois</u> 3km
Boulangerie	X <u>Ville-en-Tardenois</u> 3km
Boucherie	X <u>Jonchery-sur-Vesle</u> 10km
Restaurant	X <u>Tresnay</u> 2km
Garage	X <u>Ville-en-Tardenois</u> 3km
Station-service	X <u>Jonchery-sur-Vesle</u> 10km
Banque	X <u>Ville-en-Tardenois</u> 3km
La poste	X <u>Bouilly</u> 9km
Coiffeur	X <u>Lagery</u> 2km
Tabac	X <u>Jonchery-sur-Vesle</u> 10km
Bars / discothèque	X <u>Faverolles-et-Coëmy</u> 4km
Bibliothèque	X <u>Fismes</u> 13km
Cinéma	X <u>Thillois</u> 15km
Vétérinaire	X <u>Jonchery-sur-Vesle</u> 10km



Santé

Pharmacie	X <u>Ville-en-Tardenois</u> 3km
Hôpital	X <u>Fismes</u> 13km
Laboratoire d'analyses médicales	X <u>Fismes</u> 13km
Etablissement pour handicapé	X <u>Jonchery-sur-Vesle</u> 10km
EHPA	X <u>Arcis-le-Ponsart</u> 7km
Médecin	X <u>Ville-en-Tardenois</u> 3km
Dentiste	X <u>Ville-en-Tardenois</u> 3km
Chirurgien	X <u>Blanzy-lès-Fismes</u> 17km
Dermatologue	X <u>Bezannes</u> 17km
Anesthésiste	X <u>Bezannes</u> 17km
Gastro-entérologue	X <u>Bezannes</u> 17km
Gynécologue	X <u>Bezannes</u> 17km
Cancérologue	X <u>Bezannes</u> 17km
Neurologue	X <u>Bezannes</u> 17km
Ophthalmologue	X <u>Tinquieux</u> 17km
ORL	X <u>Bezannes</u> 17km
Cardiologue	X <u>Bezannes</u> 17km
Pédiatre	X <u>Fismes</u> 13km
Pneumologue	X <u>Bezannes</u> 17km
Psychologue	X <u>Bezannes</u> 17km
Radiologue	X <u>Bezannes</u> 17km
Rhumatologue	X <u>Bezannes</u> 17km
Sage-femme	X <u>Ville-en-Tardenois</u> 3km



Éducation

Crèche	X <u>Ville-en-Tardenois</u> 3km
Ecole maternelle Public	X <u>Ville-en-Tardenois</u> 3km
Ecole maternelle Privé	X <u>Fismes</u> 14km
Ecole primaire Public	X <u>Ville-en-Tardenois</u> 3km
Ecole primaire Privé	X <u>Châtillon-sur-Marne</u> 11km
Collège Public	X <u>Gueux</u> 12km
Collège Privé	X <u>Fismes</u> 14km

Lycée Public	X <u>Reims</u> 18km
Lycée Privé	X <u>Thillois</u> 15km

Sources : Base Sirene des entreprises et de leurs établissements selon les dernières parutions officielles de 2025 portant sur l'année 2024 ([data.gouv](#)). Liste, localisation et tarifs des professionnels de santé selon les dernières parutions officielles de 2025 portant sur l'année 2024 ([opendatasoft](#)) et FINESS Extraction du Fichier des établissements selon les dernières parutions officielles de 2025 portant sur l'année 2024 ([data.gouv](#)). Adresse et géolocalisation des établissements d'enseignement du premier et second degrés selon les dernières parutions officielles de 2025 portant sur l'année 2024 ([data.education.gouv](#))

bien-dans-ma-ville.fr

Villes autour de Lhéry

Ville	Habitants	Superficie	Pop densité	Pop active	Taux chômage	Revenu moyen	Prix immobilier
Lagery	234	9 km ²	26 h/km ²	55.6%	4.3%	24 670 €/an	2 018 €/m ²
Tramery	149	3 km ²	50 h/km ²	47.7%	4%	27 470 €/an	1 439 €/m ²
Ville-en-Tardenois	660	11 km ²	60 h/km ²	46.8%	2.9%	26 570 €/an	2 046 €/m ²
Brouillet	68	4 km ²	17 h/km ²	55.9%	1.5%	NC	1 504 €/m ²
Aougny	103	7 km ²	15 h/km ²	51.5%	1.9%	24 740 €/an	2 667 €/m ²
Sarcy	268	6 km ²	45 h/km ²	53%	2.6%	27 150 €/an	2 161 €/m ²
Romigny	206	11 km ²	19 h/km ²	48.5%	3.4%	25 670 €/an	1 957 €/m ²
Savigny-sur-Ardres	248	9 km ²	28 h/km ²	52%	1.2%	25 570 €/an	1 281 €/m ²
Poilly	94	4 km ²	24 h/km ²	44.7%	2.1%	NC	570 €/m ²
Faverolles-et-Coëmy	601	5 km ²	120 h/km ²	52.4%	2.8%	26 290 €/an	1 821 €/m ²
Bouleuse	221	4 km ²	55 h/km ²	51.6%	3.6%	26 840 €/an	2 017 €/m ²
Treslon	252	4 km ²	63 h/km ²	49.2%	4%	25 890 €/an	2 016 €/m ²
Chambrecy	146	6 km ²	24 h/km ²	61.6%	1.4%	28 110 €/an	1 537 €/m ²
Vézilly	181	10 km ²	18 h/km ²	52.5%	2.8%	27 910 €/an	1 324 €/m ²
Serzy-et-Prin	212	7 km ²	30 h/km ²	46.2%	1.9%	27 640 €/an	1 347 €/m ²

bien-dans-ma-ville.fr



Vous aimez votre ville ? Notez-la !

Et faites-nous part de vos remarques constructives



Avec

BIEN dans
ma **VILLE** 