



Version web

# Ville de Lexy

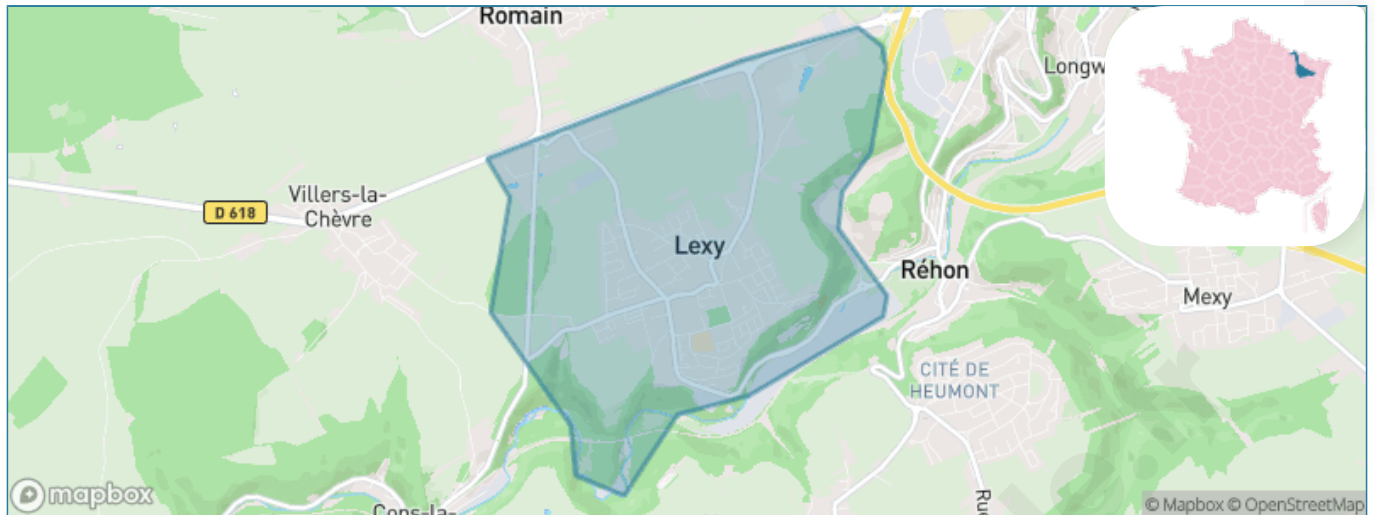
Présenté par

**BIEN** dans  
ma **VILLE** 

# Sommaire

Situation géographique .....	3
Statistiques sur la population .....	4
Evolution du nombre d'habitants .....	4
Tranche d'âge .....	5
0-14 ans .....	5
15-29 ans .....	5
30-44 ans .....	5
45-59 ans .....	5
60-74 ans .....	5
75-89 ans .....	5
90 ans et + .....	5
Activité professionnelle .....	5
Agriculteurs .....	5
Artisans, Commerçants .....	5
Cadres et sup. ....	5
Professions intermédiaires .....	5
Employé .....	5
Ouvrier .....	5
Retraité .....	5
Autres .....	5
Niveau de diplôme .....	6
Sans diplôme ou CEP .....	6
Brevet, BEPC, DNB .....	6
CAP-BEP ou équivalent .....	6
BAC ou équivalent .....	6
BAC+2 .....	6
BAC+3 ou +4 .....	6
BAC+5 ou plus .....	6
Composition des ménages .....	6
Couple sans enfant .....	6
Couple avec enfant(s) .....	6
Famille monoparentale .....	6
Colocation / Autre .....	6
Personnes seules .....	6
Profil électoraux .....	7
Premier tour .....	7
Sécurité .....	8
Evolution du nombre d'infractions .....	8
Pour comparer .....	9
Services à la population .....	10
Commerce .....	10
Éducation .....	10
Villes autour de Lexy .....	11
Avis sur la ville de Lexy .....	12
Moyenne par critère .....	12
Villes autour de Lexy .....	12
Répartition des avis par note .....	12
Répartition des avis par note .....	12

# Situation géographique



## i Informations clés

- **Région** : Grand Est
- **Département** : Meurthe-et-Moselle
- **Code postal** : 54720
- **Superficie** : 6 km<sup>2</sup>



# Statistiques sur la population



Nombre d'habitants

**3 904**



Age moyen

**43 ans**



Pop active

**44.9%**



Taux chômage

**6%**



Pop densité

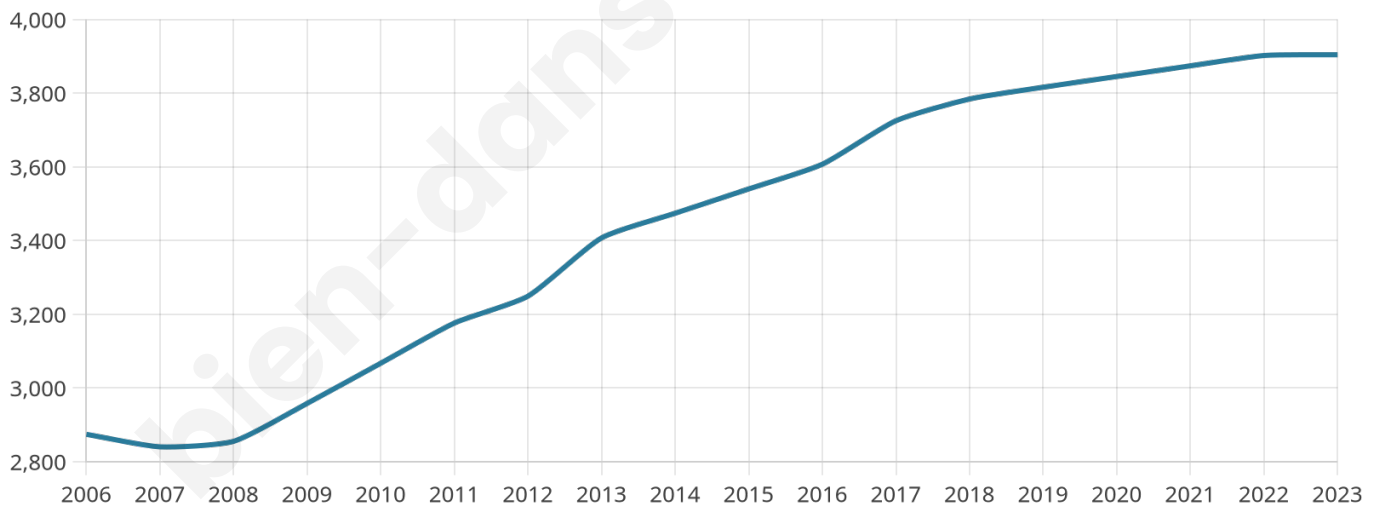
**651 h/km<sup>2</sup>**



Revenu moyen

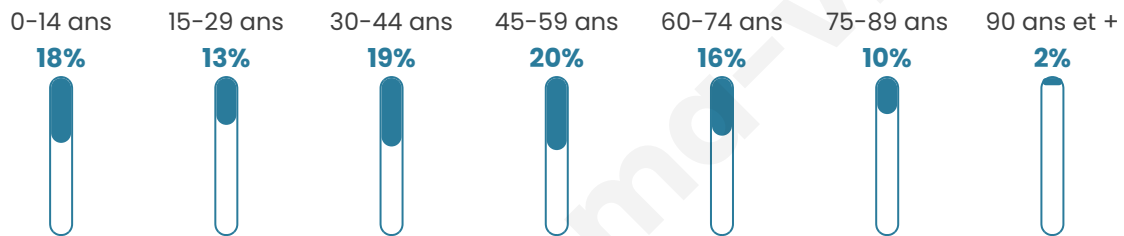
**27 640 €/an**

## Evolution du nombre d'habitants

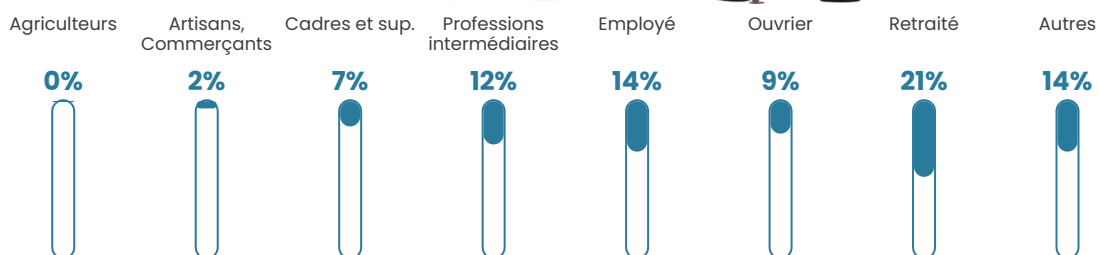


Sources : Institut national de la statistique et des études économiques (insee) selon Les dernières parutions officielles de 2024 portant sur les années 2020, 2021 et 2022.

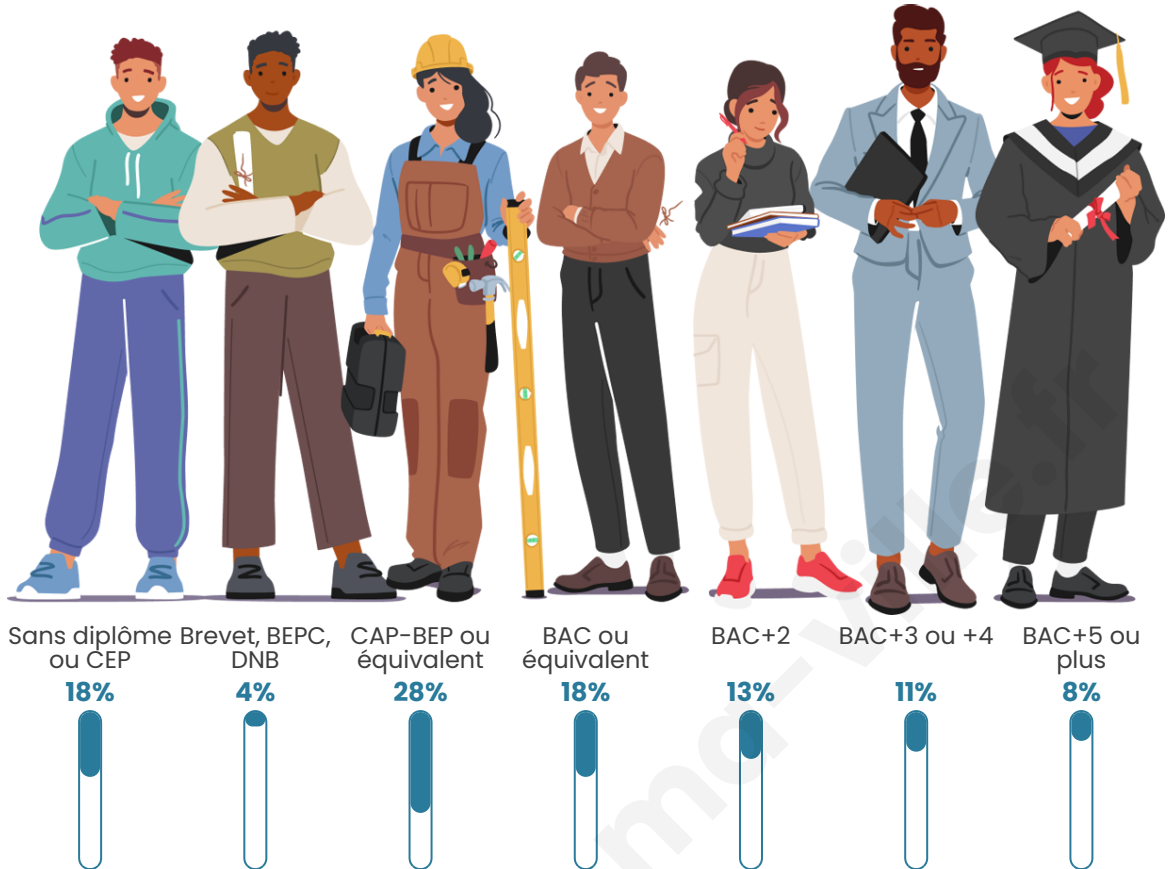
## Tranche d'âge




## Activité professionnelle



## Niveau de diplôme



## Composition des ménages



# Profils électoraux

## Premier tour

	Emmanuel MACRON	31.42 %
	Marine LE PEN	24.96 %
	Jean-Luc MÉLENCHON	18.12 %
	Éric ZEMMOUR	8.08 %
	Valérie PÉCRESE	3.74 %
	Yannick JADOT	3.31 %
	Nicolas DUPONT- AIGNAN	2.66 %
	Fabien ROUSSEL	2.44 %
	Jean LASSALLE	2.33 %
	Anne HIDALGO	1.52 %
	Philippe POUTOU	0.98 %
	Nathalie ARTHAUD	0.43 %



### 2 565 inscrits

Participation : 73.65%

Votes blancs : 1.80%

Votes nuls : 0.64%

## Second tour

	Emmanuel MACRON	57,92 %
	Marine LE PEN	42,08 %

### 2 568 inscrits

Participation : 73.6%

Votes blancs : 5.87%

Votes nuls : 2.22%

# Sécurité



Agressions physiques / sexuelles

**29**



Cambriolages

**17**



Vols / dégradations

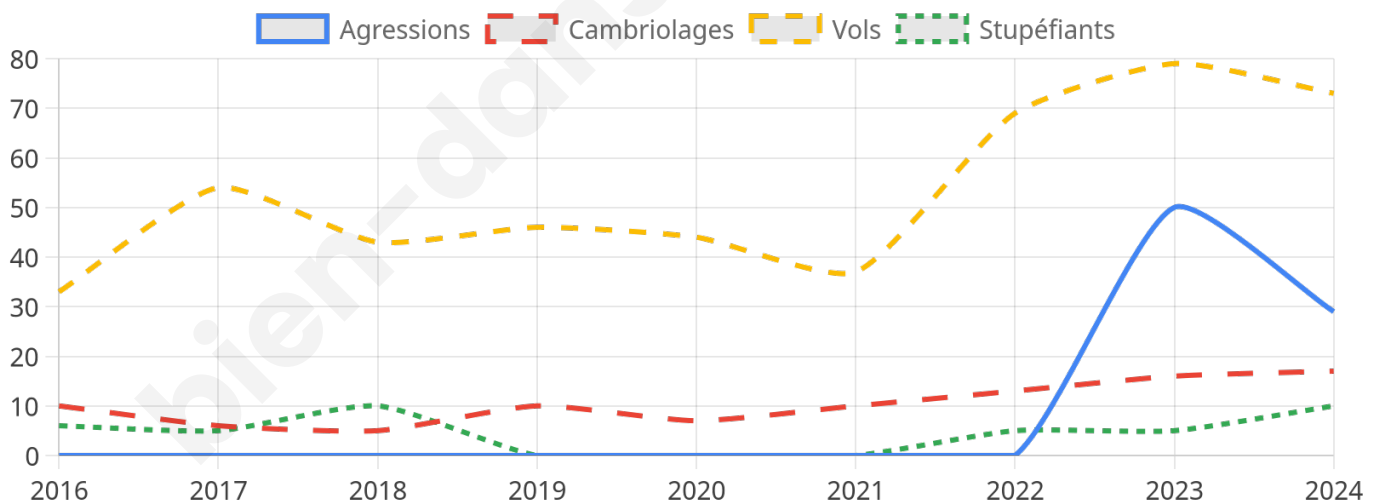
**73**



Stupéfiants

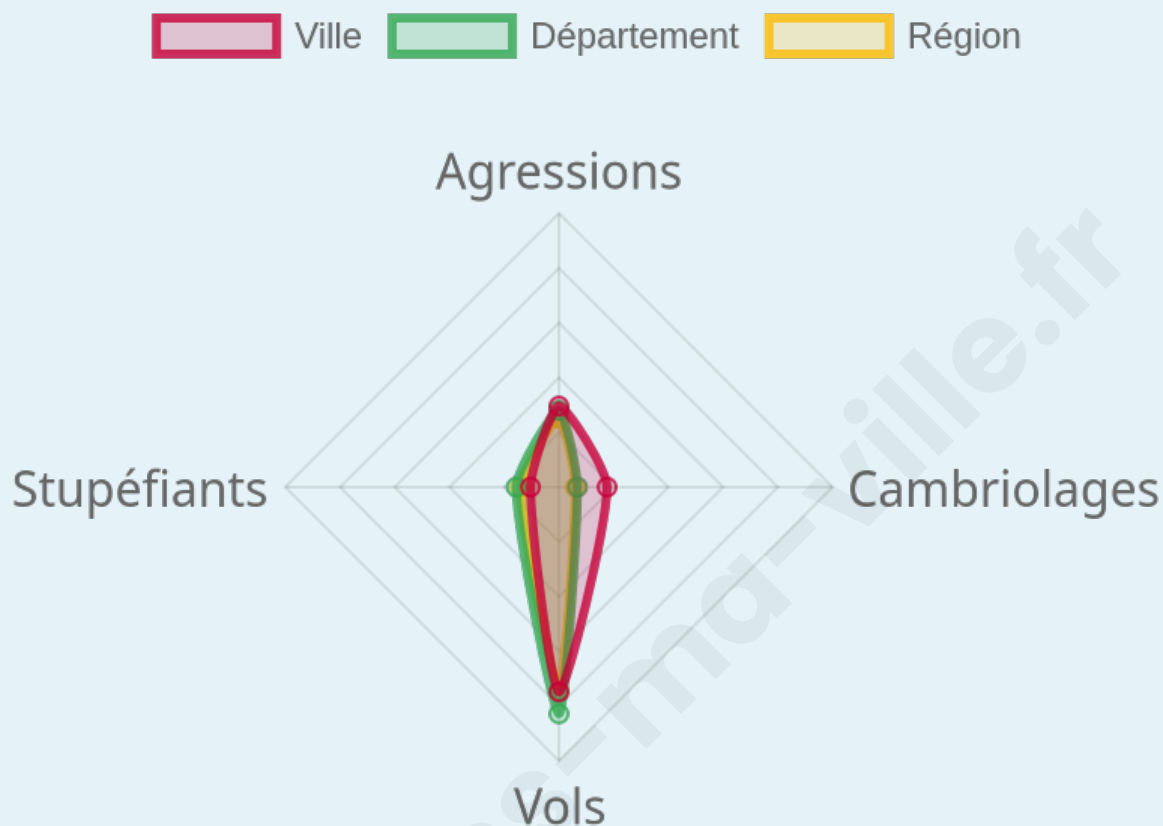
**10**

## Evolution du nombre d'infractions



## Pour comparer

(en proportion du nombre d'habitants)



Sources : Bases statistiques communale, départementale et régionale de la délinquance enregistrée par la police et la gendarmerie nationales selon les dernières parutions officielles de 2025 portant sur l'année 2024 ([data.gouv](https://data.gouv.fr)).

Agressions physiques / sexuelles : Violences sexuelles, coups et blessures volontaires intrafamiliaux, coups et blessures volontaires, autres coups, blessures volontaires et vols violents sans arme.

Cambriolages : Cambriolages de logements.

Vols : Vols avec armes, vols d'accessoires sur véhicules, vols dans les véhicules, vols de véhicules, vols sans violence contre des personnes, destructions, dégradations volontaires et escroqueries.

Stupéfiants : Trafic de stupéfiants dont (AFD) et usage de stupéfiants.

# Services à la population



## Commerce

Hypermarché	1
Supermarché	2
Superette	2
Boulangerie	2
Boucherie	1
Restaurant	4
Garage	19
Station-service	X <a href="#">Longwy</a> 3km
Banque	X <a href="#">Cosnes-et-Romain</a> 2km
La poste	1
Coiffeur	7
Tabac	X <a href="#">Longwy</a> 4km
Bars / discothèque	2
Bibliothèque	X <a href="#">Longwy</a> 3km
Cinéma	X <a href="#">Longwy</a> 3km
Vétérinaire	X <a href="#">Réhon</a> 2km



## Santé

Pharmacie	1
Hôpital	X <a href="#">Longwy</a> 3km
Laboratoire d'analyses médicales	X <a href="#">Longwy</a> 3km
Etablissement pour handicapé	X <a href="#">Longwy</a> 3km
EHPA	1
Médecin	2
Dentiste	4
Chirurgien	X <a href="#">Hussigny-Godbrange</a> 9km
Dermatologue	X <a href="#">Longwy</a> 4km
Anesthésiste	X <a href="#">Thionville</a> 34km
Gastro-entérologue	X <a href="#">Thionville</a> 33km
Gynécologue	X <a href="#">Longwy</a> 3km
Cancérologue	X <a href="#">Thionville</a> 33km
Neurologue	X <a href="#">Thionville</a> 33km
Ophthalmologue	X <a href="#">Thionville</a> 32km
ORL	X <a href="#">Cosnes-et-Romain</a> 3km
Cardiologue	X <a href="#">Longwy</a> 3km
Pédiatre	X <a href="#">Longwy</a> 3km
Pneumologue	X <a href="#">Mont-Saint-Martin</a> 6km
Psychologue	X <a href="#">Étain</a> 33km
Radiologue	X <a href="#">Mont-Saint-Martin</a> 5km
Rhumatologue	X <a href="#">Thionville</a> 35km
Sage-femme	X <a href="#">Mexy</a> 3km



## Éducation

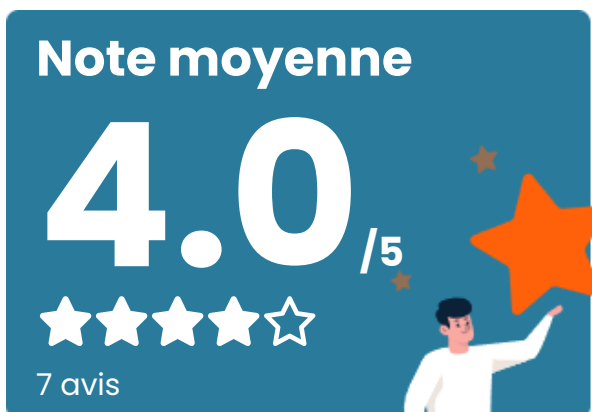
Crèche	X <a href="#">Longwy</a> 3km
Ecole maternelle Public	1
Ecole maternelle Privé	X <a href="#">Sainte-Ruffine</a> 51km
Ecole primaire Public	1
Ecole primaire Privé	X <a href="#">Réhon</a> 2km
Collège Public	1
Collège Privé	X <a href="#">Réhon</a> 2km
Lycée Public	X <a href="#">Longwy</a> 3km
Lycée Privé	X <a href="#">Longwy</a> 3km

Sources : Base Sirene des entreprises et de leurs établissements selon les dernières parutions officielles de 2025 portant sur l'année 2024 ([data.gouv](#)). Liste, localisation et tarifs des professionnels de santé selon les dernières parutions officielles de 2025 portant sur l'année 2024 ([opendatasoft](#)) et FINISS Extraction du Fichier des établissements selon les dernières parutions officielles de 2025 portant sur l'année 2024 ([data.gouv](#)). Adresse et géolocalisation des établissements d'enseignement du premier et second degrés selon les dernières parutions officielles de 2025 portant sur l'année 2024 ([data.education.gouv](#))

## Villes autour de Lexy

Ville	Habitants	Superficie	Pop densité	Pop active	Taux chômage	Revenu moyen	Prix immobilier
Réhon (1 avis)	3 863	3 km <sup>2</sup>	1 288 h/km <sup>2</sup>	48.6%	4.9%	24 070 €/an	1 576 €/m <sup>2</sup>
Cosnes-et-Romain (3 avis)	2 802	16 km <sup>2</sup>	175 h/km <sup>2</sup>	47.9%	3.7%	30 790 €/an	2 111 €/m <sup>2</sup>
Cutry (3 avis)	1 032	6 km <sup>2</sup>	172 h/km <sup>2</sup>	51.2%	4%	29 290 €/an	1 919 €/m <sup>2</sup>
Villers-la-Chèvre	580	4 km <sup>2</sup>	145 h/km <sup>2</sup>	49.1%	3.4%	33 370 €/an	2 004 €/m <sup>2</sup>
Longwy (23 avis)	15 679	5 km <sup>2</sup>	3 136 h/km <sup>2</sup>	44.7%	8.1%	18 650 €/an	1 355 €/m <sup>2</sup>
Cons-la-Grandville	522	8 km <sup>2</sup>	65 h/km <sup>2</sup>	48.3%	2.9%	25 740 €/an	805 €/m <sup>2</sup>
Mexy	2 300	4 km <sup>2</sup>	575 h/km <sup>2</sup>	46%	3.9%	27 030 €/an	2 008 €/m <sup>2</sup>
Herserange (7 avis)	4 170	3 km <sup>2</sup>	1 390 h/km <sup>2</sup>	48.4%	6.6%	20 050 €/an	1 324 €/m <sup>2</sup>
Ugny	689	9 km <sup>2</sup>	77 h/km <sup>2</sup>	51.4%	3.6%	31 880 €/an	1 785 €/m <sup>2</sup>
Chenières	596	8 km <sup>2</sup>	75 h/km <sup>2</sup>	53%	2.5%	30 780 €/an	1 877 €/m <sup>2</sup>
Montigny-sur-Chiers	486	9 km <sup>2</sup>	54 h/km <sup>2</sup>	45.3%	3.5%	28 090 €/an	1 582 €/m <sup>2</sup>
Haucourt-Moulaine (1 avis)	3 495	7 km <sup>2</sup>	499 h/km <sup>2</sup>	45.7%	5.6%	23 500 €/an	1 781 €/m <sup>2</sup>
Longlaville (1 avis)	2 377	3 km <sup>2</sup>	792 h/km <sup>2</sup>	46.9%	7.1%	21 740 €/an	1 795 €/m <sup>2</sup>
Mont-Saint-Martin (4 avis)	9 361	8 km <sup>2</sup>	1 170 h/km <sup>2</sup>	41.5%	6.9%	18 000 €/an	1 685 €/m <sup>2</sup>
Gorcy (1 avis)	2 971	4 km <sup>2</sup>	743 h/km <sup>2</sup>	50.1%	4.7%	26 540 €/an	1 919 €/m <sup>2</sup>

# Avis sur la ville de Lexy



## Moyenne par critère



## Villes autour de Lexy

Ville	Note globale	Sécurité	Éducation	Sport Loisir	Environnement	Vie pratique
Réhon (1 avis)	3.2	3.0	3.0	2.0	<b>5.0</b>	3.0
Cosnes-et-Romain (3 avis)	3.4	3.7	3.7	3.0	3.3	3.3
Cutry (3 avis)	3.3	3.7	<b>4.3</b>	2.7	<b>4.0</b>	2.0
Villers-la-Chèvre	-	-	-	-	-	-
Longwy (23 avis)	2.2	1.7	2.2	2.3	2.3	2.3
Cons-la-Grandville	-	-	-	-	-	-
Mexy	-	-	-	-	-	-
Herserange (7 avis)	2.5	2.6	2.9	2.4	2.3	2.4
Ugny	-	-	-	-	-	-
Chenières	-	-	-	-	-	-
Montigny-sur-Chiers	-	-	-	-	-	-
Haucourt-Moulaine (1 avis)	3.4	<b>4.0</b>	<b>4.0</b>	3.0	<b>4.0</b>	2.0
Longlaville (1 avis)	<b>0.8</b>	2.0	<b>1.0</b>	<b>1.0</b>	<b>0.0</b>	<b>0.0</b>
Mont-Saint-Martin (4 avis)	2.0	2.3	1.8	<b>1.5</b>	2.3	2.0
Gorcy (1 avis)	<b>1.2</b>	2.0	<b>1.0</b>	<b>1.0</b>	<b>1.0</b>	<b>1.0</b>



# **Vous aimez votre ville ? Notez-la !**

Et faites-nous part de vos remarques constructives



Avec

**BIEN** dans  
ma **VILLE** 