



Version web

Ville de Lewarde

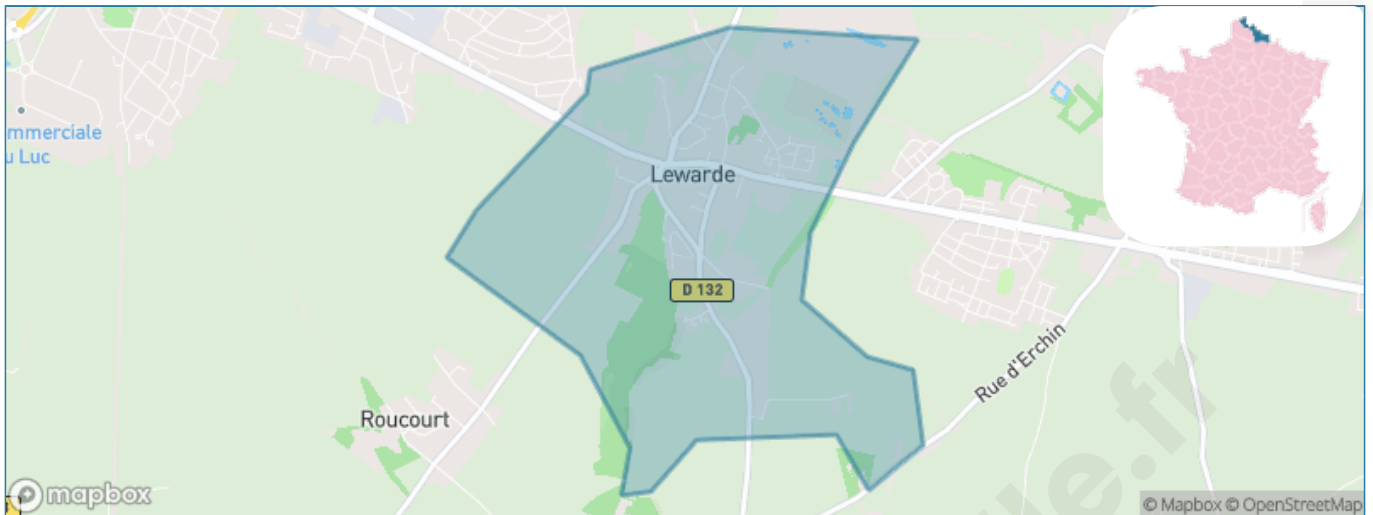
Présenté par

BIEN dans
ma **VILLE** 

Sommaire

Situation géographique	3
Statistiques sur la population	4
Evolution du nombre d'habitants	4
Tranche d'âge	5
0-14 ans	5
15-29 ans	5
30-44 ans	5
45-59 ans	5
60-74 ans	5
75-89 ans	5
90 ans et +	5
Activité professionnelle	5
Agriculteurs	5
Artisans, Commerçants	5
Cadres et sup.	5
Professions intermédiaires	5
Employé	5
Ouvrier	5
Retraité	5
Autres	5
Niveau de diplôme	6
Sans diplôme ou CEP	6
Brevet, BEPC, DNB	6
CAP-BEP ou équivalent	6
BAC ou équivalent	6
BAC+2	6
BAC+3 ou +4	6
BAC+5 ou plus	6
Composition des ménages	6
Couple sans enfant	6
Couple avec enfant(s)	6
Famille monoparentale	6
Colocation / Autre	6
Personnes seules	6
Profil électoraux	7
Premier tour	7
Sécurité	8
Evolution du nombre d'infractions	8
Pour comparer	9
Services à la population	10
Commerce	10
Éducation	10
Villes autour de Lewarde	11
Avis sur la ville de Lewarde	12
Moyenne par critère	12
Villes autour de Lewarde	12
Répartition des avis par note	12
Répartition des avis par note	12

Situation géographique



i Informations clés

- **Région** : Hauts-de-France
- **Département** : Nord
- **Code postal** : 59287
- **Superficie** : 3 km²



Région
Hauts-de-France



Statistiques sur la population



Nombre d'habitants

2 353



Age moyen

41 ans



Pop active

44.9%



Taux chômage

14.4%



Pop densité

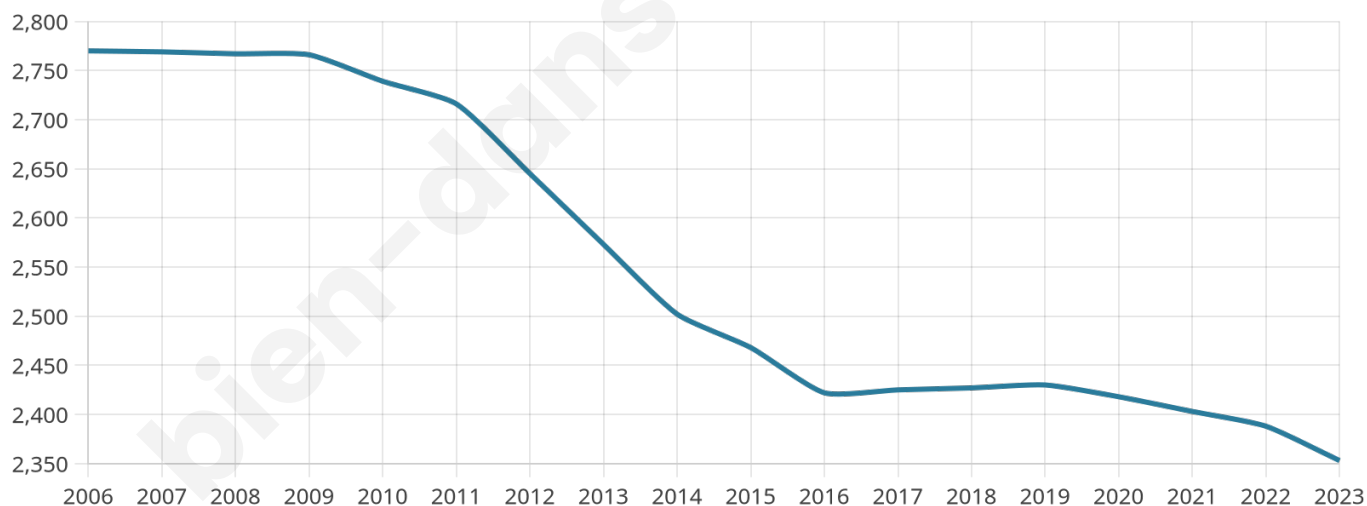
784 h/km²



Revenu moyen

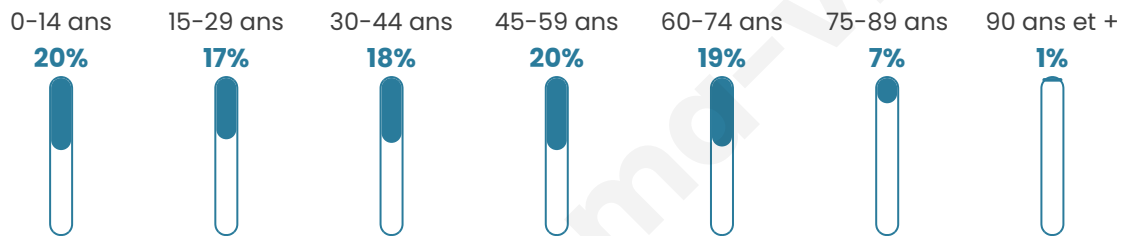
21 020 €/an

Evolution du nombre d'habitants

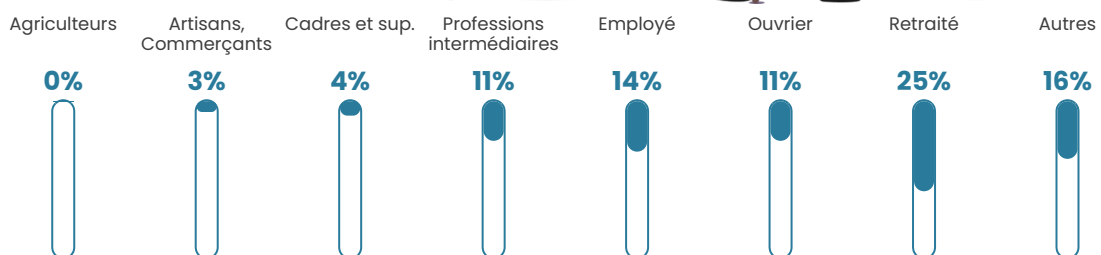


Sources : Institut national de la statistique et des études économiques (insee) selon Les dernières parutions officielles de 2024 portant sur les années 2020, 2021 et 2022.


Tranche d'âge




Activité professionnelle



Niveau de diplôme




Composition des ménages



Profils électoraux

Premier tour

	Marine LE PEN	37.56 %
	Jean-Luc MÉLENCHON	19.40 %
	Emmanuel MACRON	17.31 %
	Fabien ROUSSEL	11.21 %
	Éric ZEMMOUR	5.56 %
	Valérie PÉCRESSE	2.40 %
	Yannick JADOT	2.16 %
	Jean LASSALLE	1.31 %
	Nathalie ARTHAUD	1.08 %
	Anne HIDALGO	1.08 %
	Nicolas DUPONT-AIGNAN	0.70 %
	Philippe POUTOU	0.23 %



1 779 inscrits

Participation : 74.42%

Votes blancs : 1.06%

Votes nuls : 1.21%

Second tour

	Emmanuel MACRON	39,4 %
	Marine LE PEN	60,6 %

1 779 inscrits

Participation : 72.34%

Votes blancs : 5.98%

Votes nuls : 3.11%

Sécurité



Agressions physiques / sexuelles

19



Cambriolages

0



Vols / dégradations

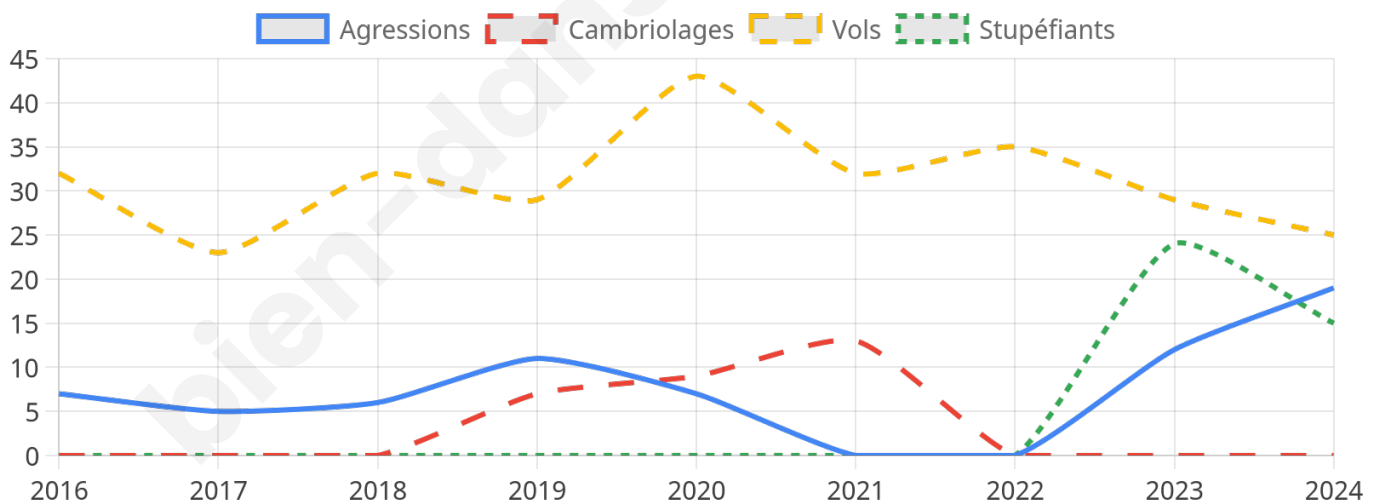
25



Stupéfiants

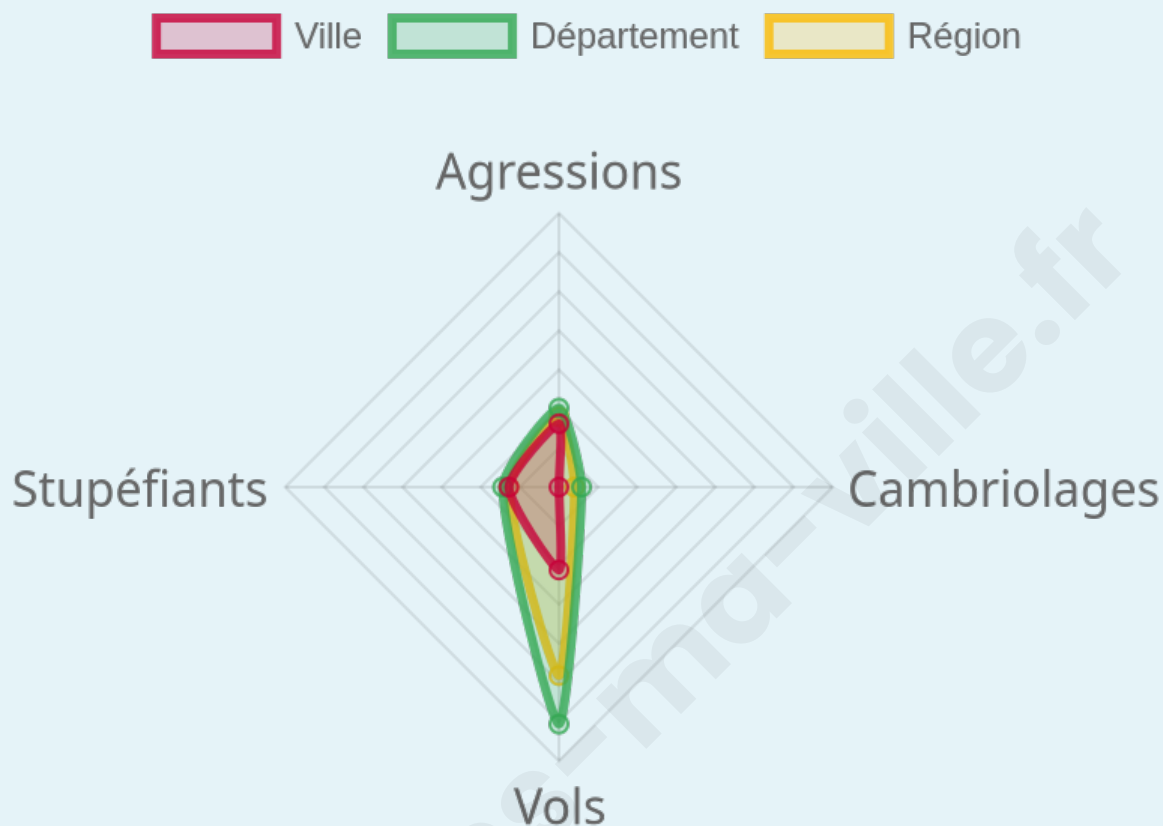
15

Evolution du nombre d'infractions



Pour comparer

(en proportion du nombre d'habitants)



Sources : Bases statistiques communale, départementale et régionale de la délinquance enregistrée par la police et la gendarmerie nationales selon les dernières parutions officielles de 2025 portant sur l'année 2024 ([data.gouv](https://data.gouv.fr)).

Agressions physiques / sexuelles : Violences sexuelles, coups et blessures volontaires intrafamiliaux, coups et blessures volontaires, autres coups, blessures volontaires et vols violents sans arme.

Cambriolages : Cambriolages de logements.

Vols : Vols avec armes, vols d'accessoires sur véhicules, vols dans les véhicules, vols de véhicules, vols sans violence contre des personnes, destructions, dégradations volontaires et escroqueries.

Stupéfiants : Trafic de stupéfiants dont (AFD) et usage de stupéfiants.

Services à la population



Commerce

Hypermarché	X Écaillon 3km
Supermarché	X Guesnain 1km
Superette	1
Boulangerie	1
Boucherie	X Guesnain 2km
Restaurant	X Guesnain 2km
Garage	3
Station-service	X Guesnain 1km
Banque	X Sin-le-Noble 4km
La poste	X Guesnain 1km
Coiffeur	1
Tabac	X Sin-le-Noble 4km
Bars / discothèque	1
Bibliothèque	X Douai 7km
Cinéma	X Masny 2km
Vétérinaire	X Montigny-en-Ostrevent 3km



Santé

Pharmacie	1
Hôpital	X Dechy 5km
Laboratoire d'analyses médicales	X Montigny-en-Ostrevent 2km
Etablissement pour handicapé	X Montigny-en-Ostrevent 3km
EHPA	1
Médecin	4
Dentiste	1
Chirurgien	X Guesnain 1km
Dermatologue	X Douai 6km
Anesthésiste	X Lambres-lez-Douai 8km
Gastro-entérologue	X Douai 6km
Gynécologue	X Douai 7km
Cancérologue	X Dechy 5km
Neurologue	X Douai 8km
Ophthalmologue	X Douai 7km
ORL	X Douai 7km
Cardiologue	X Douai 6km
Pédiatre	X Douai 6km
Pneumologue	X Lambres-lez-Douai 8km
Psychologue	X Douai 6km
Radiologue	X Sin-le-Noble 4km
Rhumatologue	X Flers-en-Escrebieux 10km
Sage-femme	X Dechy 3km



Éducation

Crèche	1
Ecole maternelle Public	1
Ecole maternelle Privé	X Genech 20km
Ecole primaire Public	1
Ecole primaire Privé	X Sin-le-Noble 4km
Collège Public	X Dechy 3km
Collège Privé	X Douai 6km
Lycée Public	X Montigny-en-Ostrevent 3km
Lycée Privé	X Pecquencourt 6km

Sources : Base Sirene des entreprises et de leurs établissements selon les dernières parutions officielles de 2025 portant sur l'année 2024 ([data.gouv](#)). Liste, localisation et tarifs des professionnels de santé selon les dernières parutions officielles de 2025 portant sur l'année 2024 ([opendatasoft](#)) et FINESS Extraction du Fichier des établissements selon les dernières parutions officielles de 2025 portant sur l'année 2024 ([data.gouv](#)). Adresse et géolocalisation des établissements d'enseignement du premier et second degrés selon les dernières parutions officielles de 2025 portant sur l'année 2024 ([data.education.gouv](#))

Villes autour de Lewarde

Ville	Habitants	Superficie	Pop densité	Pop active	Taux chômage	Revenu moyen	Prix immobilier
Loffre (2 avis)	712	2 km ²	356 h/km ²	45.1%	3.5%	27 100 €/an	1 575 €/m ²
Guesnain (4 avis)	4 635	4 km ²	1 159 h/km ²	40.5%	7.6%	18 710 €/an	1 404 €/m ²
Roucourt	456	3 km ²	152 h/km ²	46.7%	4.4%	25 060 €/an	1 942 €/m ²
Montigny-en-Ostrevent (2 avis)	4 495	5 km ²	899 h/km ²	43.7%	6.5%	19 710 €/an	1 436 €/m ²
Masny (3 avis)	3 999	7 km ²	571 h/km ²	42.9%	8.8%	18 430 €/an	1 210 €/m ²
Écaillon (2 avis)	1 869	4 km ²	467 h/km ²	43.8%	7.3%	19 590 €/an	1 389 €/m ²
Dechy (5 avis)	5 338	9 km ²	593 h/km ²	39.7%	8.8%	18 010 €/an	1 158 €/m ²
Erchin	670	5 km ²	134 h/km ²	46.9%	4.9%	25 400 €/an	1 209 €/m ²
Lallaing (10 avis)	6 287	6 km ²	1 048 h/km ²	40.9%	8.2%	18 880 €/an	1 416 €/m ²
Sin-le-Noble (15 avis)	16 076	11 km ²	1 461 h/km ²	41.4%	8.6%	18 540 €/an	1 300 €/m ²
Auberchicourt	4 626	7 km ²	661 h/km ²	43.6%	7.4%	19 850 €/an	1 210 €/m ²
Pecquencourt (4 avis)	6 092	9 km ²	677 h/km ²	42.6%	10.5%	18 230 €/an	1 609 €/m ²
Waziers (3 avis)	7 266	4 km ²	1 817 h/km ²	40.4%	10.9%	16 770 €/an	1 166 €/m ²
Anhiers	888	1 km ²	888 h/km ²	47.2%	6.3%	21 640 €/an	1 037 €/m ²
Villers-au-Tertre (1 avis)	670	4 km ²	168 h/km ²	47.2%	3.7%	25 120 €/an	1 416 €/m ²

Avis sur la ville de Lewarde



Moyenne par critère



Villes autour de Lewarde

Ville	Note globale	Sécurité	Éducation	Sport Loisir	Environnement	Vie pratique
Loffre (2 avis)	1.6	2.0	4.0	1.5	0.5	0.0
Guesnain (4 avis)	3.4	2.5	3.8	4.0	3.3	3.5
Roucourt	-	-	-	-	-	-
Montigny-en-Ostrevent (2 avis)	3.2	3.5	3.5	2.0	4.0	3.0
Masny (3 avis)	1.5	0.7	1.7	1.0	0.7	3.7
Écaillon (2 avis)	1.9	1.5	2.5	2.0	1.5	2.0
Dechy (5 avis)	4.0	4.0	4.0	3.6	3.8	4.4
Erchin	-	-	-	-	-	-
Lallaing (10 avis)	3.1	2.7	3.3	3.1	3.0	3.6
Sin-le-Noble (15 avis)	2.9	2.5	3.3	2.8	2.6	3.3
Auberchicourt	-	-	-	-	-	-
Pecquencourt (4 avis)	3.3	3.8	3.8	2.8	3.8	2.5
Waziers (3 avis)	2.3	2.0	2.3	2.3	2.3	2.7
Anhiers	-	-	-	-	-	-
Villers-au-Tertre (1 avis)	2.2	4.0	3.0	0.0	4.0	0.0



Vous aimez votre ville ? Notez-la !

Et faites-nous part de vos remarques constructives



Avec

BIEN dans ma **VILLE** 