



Version web

Ville de Leval

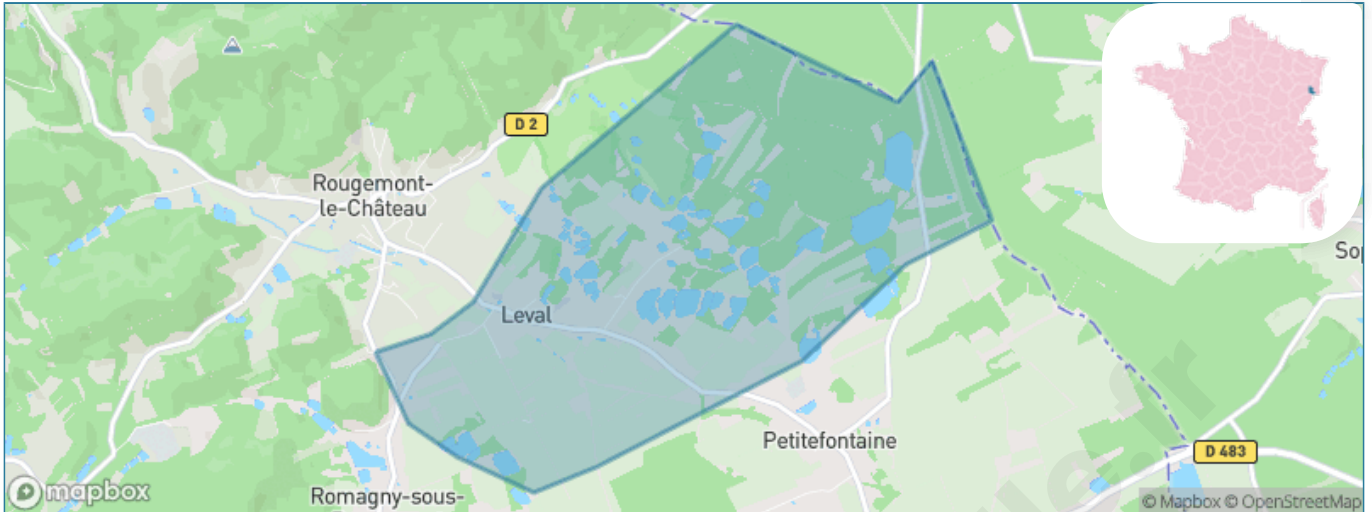
Présenté par

BIEN dans
ma **VILLE** 

Sommaire

Situation géographique	3
Statistiques sur la population	4
Evolution du nombre d'habitants	4
Tranche d'âge	5
0-14 ans	5
15-29 ans	5
30-44 ans	5
45-59 ans	5
60-74 ans	5
75-89 ans	5
90 ans et +	5
Activité professionnelle	5
Agriculteurs	5
Artisans, Commerçants	5
Cadres et sup.	5
Professions intermédiaires	5
Employé	5
Ouvrier	5
Retraité	5
Autres	5
Niveau de diplôme	6
Sans diplôme ou CEP	6
Brevet, BEPC, DNB	6
CAP-BEP ou équivalent	6
BAC ou équivalent	6
BAC+2	6
BAC+3 ou +4	6
BAC+5 ou plus	6
Composition des ménages	6
Couple sans enfant	6
Couple avec enfant(s)	6
Famille monoparentale	6
Colocation / Autre	6
Personnes seules	6
Profils électoraux	7
Premier tour	7
Sécurité	8
Evolution du nombre d'infractions	8
Pour comparer	9
Services à la population	10
Commerce	10
Éducation	10
Villes autour de Leval	12

Situation géographique



i Informations clés

- **Région** : Bourgogne-Franche-Comté
- **Département** : Territoire de Belfort
- **Code postal** : 90110
- **Superficie** : 6 km²

RÉGION
BOURGOGNE
FRANCHE
COMTE



Statistiques sur la population



Nombre d'habitants

250



Age moyen

40 ans



Pop active

46.4%



Taux chômage

6.5%



Pop densité

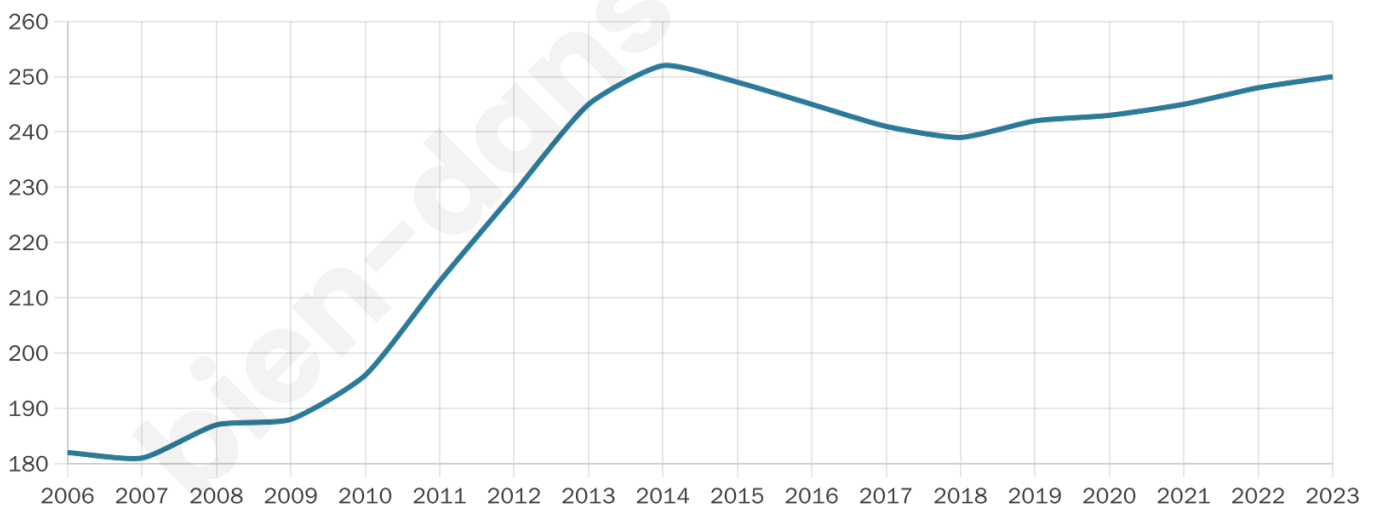
42 h/km²



Revenu moyen

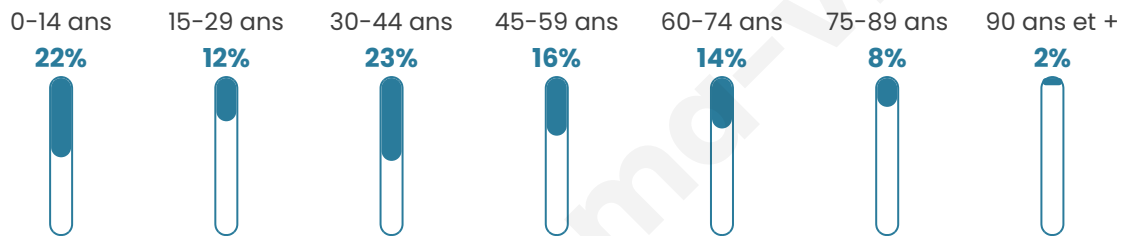
21 690 €/an

Evolution du nombre d'habitants

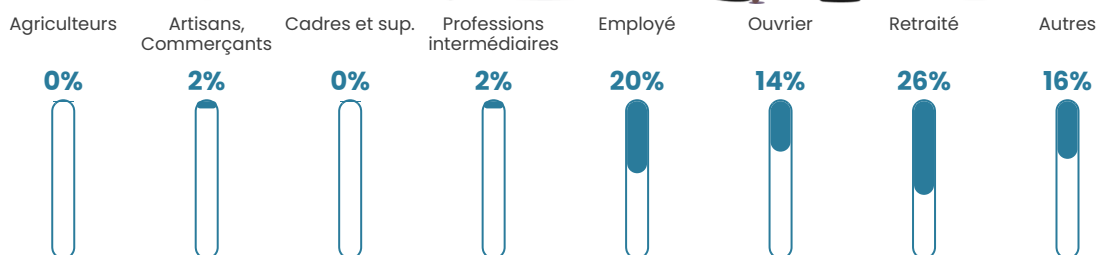


Sources : Institut national de la statistique et des études économiques (insee) selon Les dernières parutions officielles de 2024 portant sur les années 2020, 2021 et 2022.

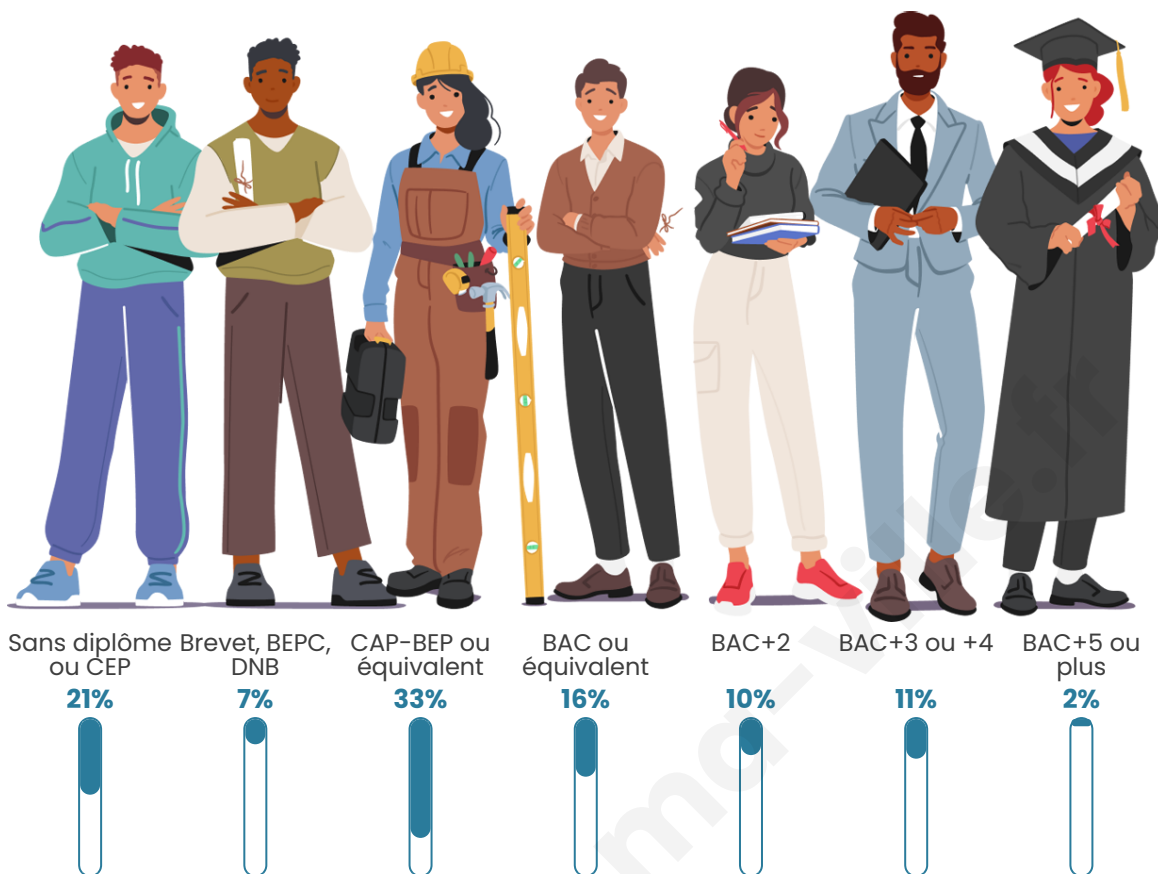
Tranche d'âge



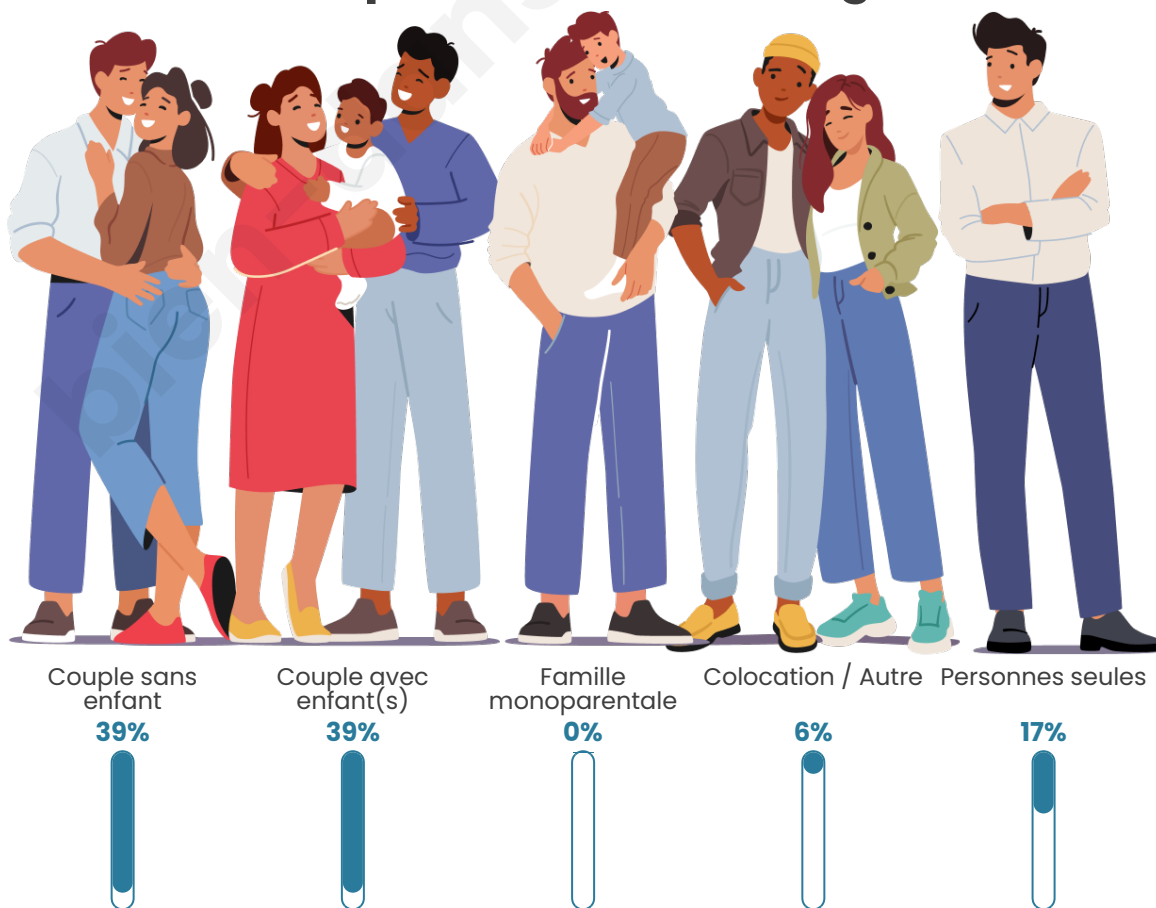
Activité professionnelle



Niveau de diplôme















Composition des ménages



Profils électoraux

Premier tour

	Marine LE PEN	40.12 %
	Emmanuel MACRON	20.37 %
	Jean-Luc MÉLENCHON	9.26 %
	Jean LASSALLE	8.02 %
	Éric ZEMMOUR	4.32 %
	Nicolas DUPONT-AIGNAN	4.32 %
	Anne HIDALGO	3.70 %
	Yannick JADOT	3.70 %
	Valérie PÉCRESE	2.47 %
	Nathalie ARTHAUD	1.23 %
	Fabien ROUSSEL	1.23 %
	Philippe POUTOU	1.23 %



211 inscrits

Participation : 79.15%

Votes blancs : 2.40%

Votes nuls : 0.60%

Second tour

	Emmanuel MACRON	35,57 %
	Marine LE PEN	64,43 %

211 inscrits

Participation : 77.25%

Votes blancs : 5.52%

Votes nuls : 3.07%

Sécurité



Agressions physiques / sexuelles

0



Cambriolages

0



Vols / dégradations

0



Stupéfiants

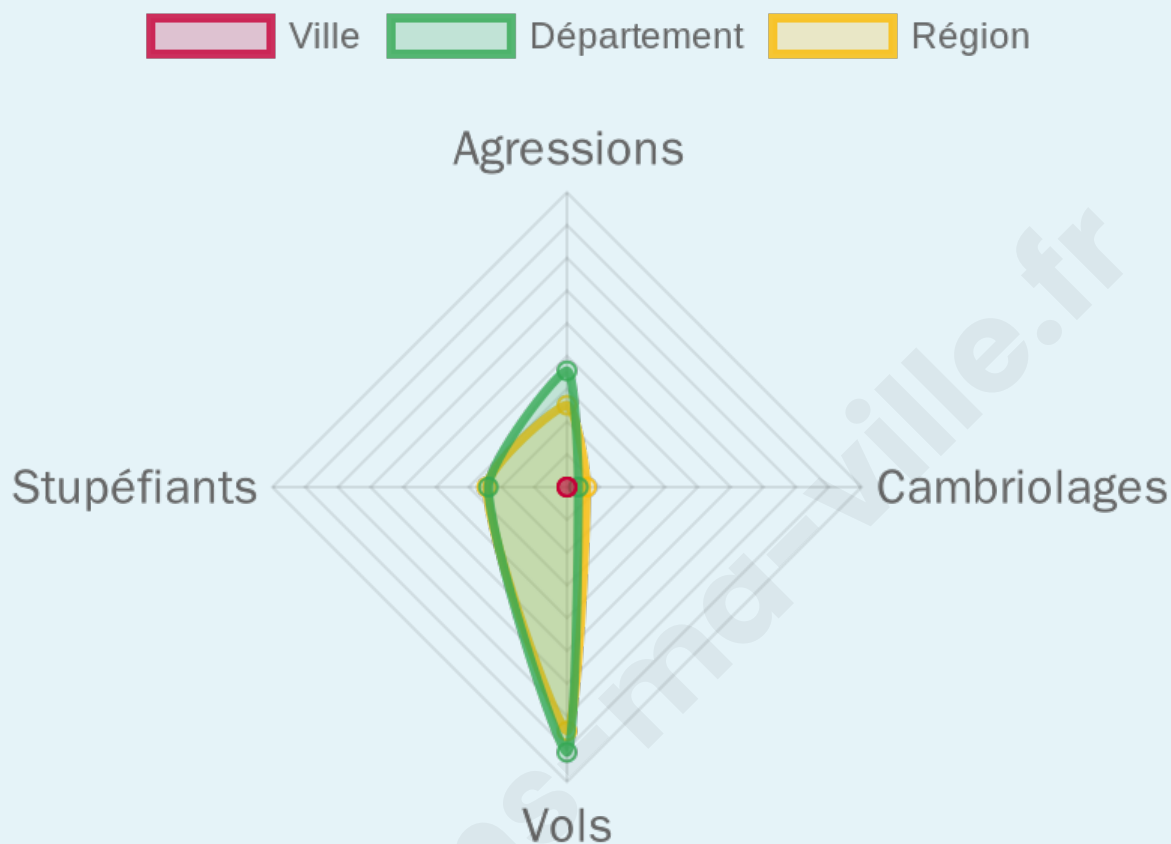
0

Evolution du nombre d'infractions



Pour comparer

(en proportion du nombre d'habitants)



Sources : Bases statistiques communale, départementale et régionale de la délinquance enregistrée par la police et la gendarmerie nationales selon les dernières parutions officielles de 2025 portant sur l'année 2024 ([data.gouv](https://data.gouv.fr)).

Agressions physiques / sexuelles : Violences sexuelles, coups et blessures volontaires intrafamiliaux, coups et blessures volontaires, autres coups, blessures volontaires et vols violents sans arme.

Cambriolages : Cambriolages de logements.

Vols : Vols avec armes, vols d'accessoires sur véhicules, vols dans les véhicules, vols de véhicules, vols sans violence contre des personnes, destructions, dégradations volontaires et escroqueries.

Stupéfiants : Trafic de stupéfiants dont (AFD) et usage de stupéfiants.

Services à la population



Commerce

Hypermarché	X Rougemont-le-Château 2km
Supermarché	X Masevaux-Niederbruck 4km
Superette	X Rougemont-le-Château 1km
Boulangerie	X Rougemont-le-Château 1km
Boucherie	X Rougemont-le-Château 1km
Restaurant	X Rougemont-le-Château 1km
Garage	1
Station-service	X Masevaux-Niederbruck 5km
Banque	X Rougemont-le-Château 2km
La poste	X Lachapelle-sous-Rougemont 3km
Coiffeur	X Rougemont-le-Château 1km
Tabac	X Rougemont-le-Château 1km
Bars / discothèque	X Masevaux-Niederbruck 5km
Bibliothèque	X Roppe 8km
Cinéma	X Belfort 14km
Vétérinaire	X Masevaux-Niederbruck 5km



Santé

Pharmacie	X Rougemont-le-Château 1km
Hôpital	X Thann 12km
Laboratoire d'analyses médicales	X Masevaux-Niederbruck 5km
Etablissement pour handicapé	X Rougemont-le-Château 4km
EHPA	X Rougemont-le-Château 1km
Médecin	X Rougemont-le-Château 1km
Dentiste	X Rougemont-le-Château 1km
Chirurgien	X Belfort 13km
Dermatologue	X Menoncourt 6km
Anesthésiste	X Belfort 13km
Gastro-entérologue	X Belfort 13km
Gynécologue	X Thann 12km
Cancérologue	X 0km
Neurologue	X Belfort 14km
Ophtalmologue	X Belfort 13km
ORL	X Belfort 13km
Cardiologue	X Belfort 14km
Pédiatre	X Belfort 14km
Pneumologue	X Belfort 14km
Psychologue	X Giromagny 12km
Radiologue	X Angeot 4km
Rhumatologue	X Chèvremont 12km
Sage-femme	X Lauw 4km



Éducation

Crèche	X Masevaux-Niederbruck 5km
Ecole maternelle Public	X Rougemont-le-Château 1km
Ecole maternelle Privé	X Lutterbach 23km
Ecole primaire Public	X Rougemont-le-Château 1km
Ecole primaire Privé	X Chèvremont 12km
Collège Public	X Rougemont-le-Château 1km
Collège Privé	X Chèvremont 12km
Lycée Public	X Masevaux-Niederbruck 4km
Lycée Privé	X Belfort 14km

Sources : Base Sirene des entreprises et de leurs établissements selon les dernières parutions officielles de 2025 portant sur l'année 2024

([data.gouv](#)). Liste, localisation et tarifs des professionnels de santé selon les dernières parutions officielles de 2025 portant sur l'année 2024 ([opendatasoft](#)) et FINISS Extraction du Fichier des établissements selon les dernières parutions officielles de 2025 portant sur l'année 2024 ([data.gouv](#)). Adresse et géolocalisation des établissements d'enseignement du premier et second degrés selon les dernières parutions officielles de 2025 portant sur l'année 2024 ([data.education.gouv](#))

bien-dans-ma-ville.fr

Villes autour de Leval

Ville	Habitants	Superficie	Pop densité	Pop active	Taux chômage	Revenu moyen	Prix immobilier
Rougemont-le-Château	1 487	16 km ²	93 h/km ²	46.3%	3.8%	23 550 €/an	1 347 €/m ²
Romagny-sous-Rougemont	213	2 km ²	107 h/km ²	53.5%	3.3%	27 720 €/an	1 298 €/m ²
Petitefontaine	193	3 km ²	64 h/km ²	43%	5.7%	25 440 €/an	1 694 €/m ²
Lachapelle-sous-Rougemont	539	4 km ²	135 h/km ²	58.4%	5.8%	24 220 €/an	1 166 €/m ²
Lauw	887	4 km ²	222 h/km ²	49%	3.6%	24 060 €/an	NC
Felon	222	4 km ²	56 h/km ²	52.3%	1.8%	27 660 €/an	1 704 €/m ²
Saint-Germain-le-Châtelet	654	3 km ²	218 h/km ²	49.1%	3.7%	25 030 €/an	1 740 €/m ²
Le Haut Soultzbach	879	11 km ²	80 h/km ²	51%	3.3%	27 440 €/an	NC
Bourg-sous-Châtelet	115	0 km ²	115 h/km ²	41.7%	3.5%	28 570 €/an	NC
Angeot	354	6 km ²	59 h/km ²	51.7%	4%	26 920 €/an	1 760 €/m ²
Masevaux-Niederbruck (4 avis)	3 594	27 km ²	133 h/km ²	46%	6%	22 640 €/an	NC
Étueffont (1 avis)	1 393	12 km ²	116 h/km ²	47.5%	4.8%	24 440 €/an	1 471 €/m ²
Anjoutey	611	7 km ²	87 h/km ²	46.2%	3.3%	25 280 €/an	1 513 €/m ²
Sickert (1 avis)	333	5 km ²	67 h/km ²	47.1%	3.6%	26 820 €/an	NC
Grange	144	0 km ²	144 h/km ²	47.2%	3.5%	25 090 €/an	3 542 €/m ²

bien-dans-ma-ville.fr



Vous aimez votre ville ? Notez-la !

Et faites-nous part de vos remarques constructives



Avec

BIEN dans ma **VILLE** 