



Version web

Ville de Leuze

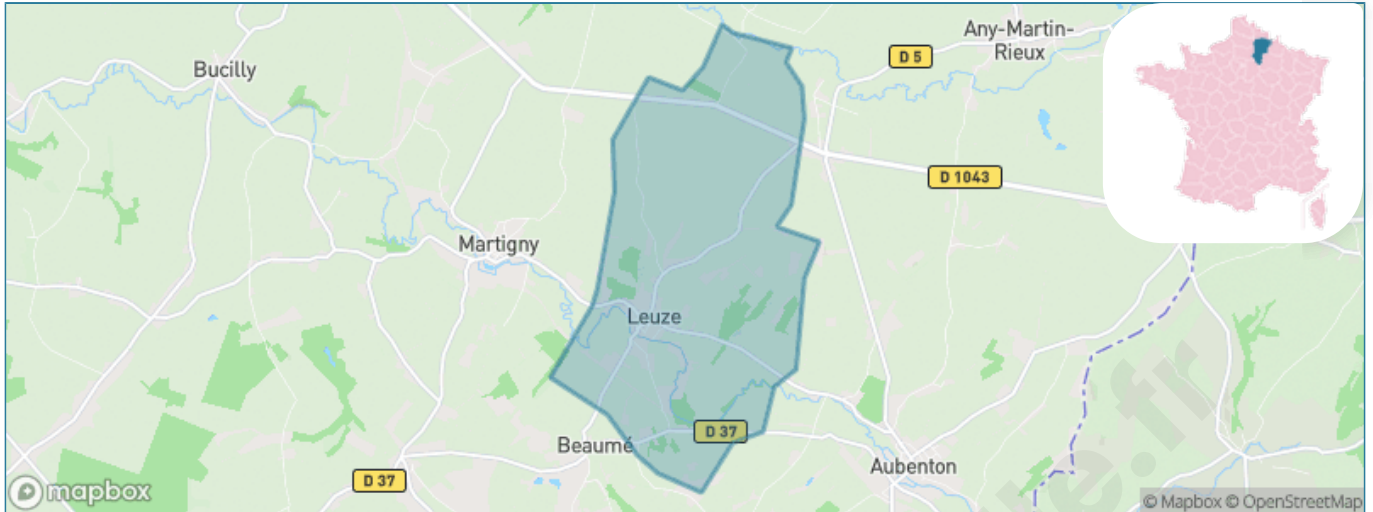
Présenté par

BIEN dans
ma **VILLE** 

Sommaire

Situation géographique	3
Statistiques sur la population	4
Evolution du nombre d'habitants	4
Tranche d'âge	5
0-14 ans	5
15-29 ans	5
30-44 ans	5
45-59 ans	5
60-74 ans	5
75-89 ans	5
90 ans et +	5
Activité professionnelle	5
Agriculteurs	5
Artisans, Commerçants	5
Cadres et sup.	5
Professions intermédiaires	5
Employé	5
Ouvrier	5
Retraité	5
Autres	5
Niveau de diplôme	6
Sans diplôme ou CEP	6
Brevet, BEPC, DNB	6
CAP-BEP ou équivalent	6
BAC ou équivalent	6
BAC+2	6
BAC+3 ou +4	6
BAC+5 ou plus	6
Composition des ménages	6
Couple sans enfant	6
Couple avec enfant(s)	6
Famille monoparentale	6
Colocation / Autre	6
Personnes seules	6
Profils électoraux	7
Premier tour	7
Sécurité	8
Evolution du nombre d'infractions	8
Pour comparer	9
Services à la population	10
Commerce	10
Éducation	10
Villes autour de Leuze	11

Situation géographique



i Informations clés

- **Région** : Hauts-de-France
- **Département** : Aisne
- **Code postal** : 02500
- **Superficie** : 10 km²



Statistiques sur la population



Nombre d'habitants

190



Age moyen

41 ans



Pop active

38.4%



Taux chômage

9.7%



Pop densité

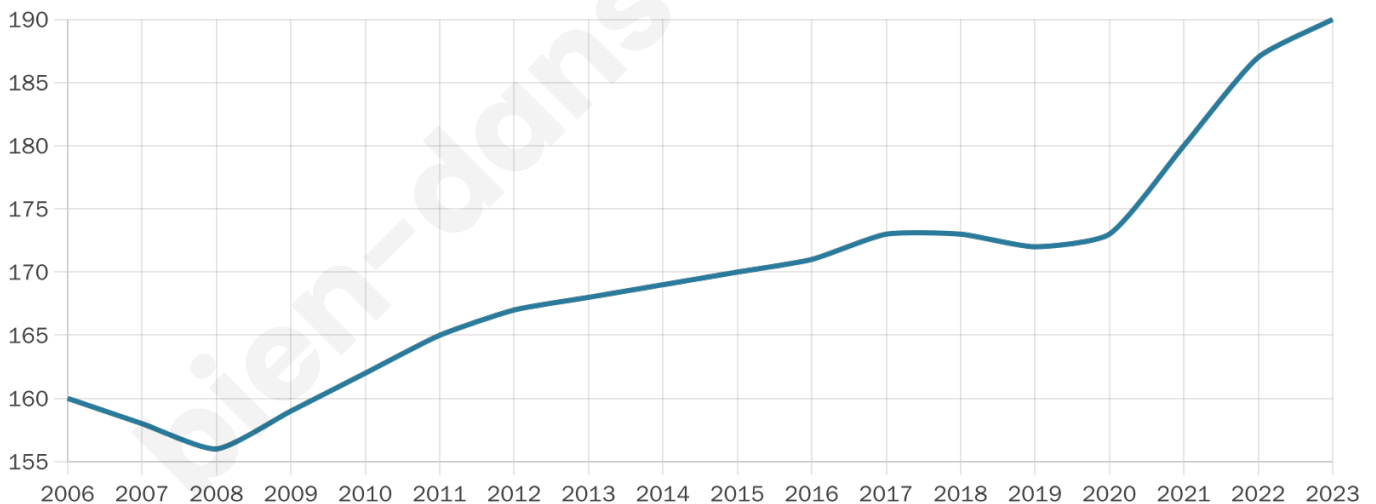
19 h/km²



Revenu moyen

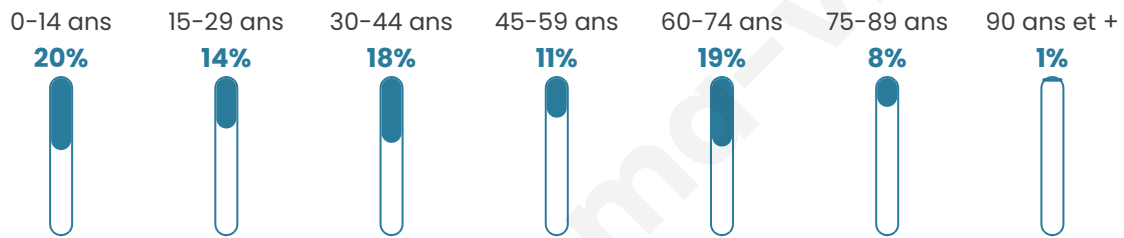
20 640 €/an

Evolution du nombre d'habitants

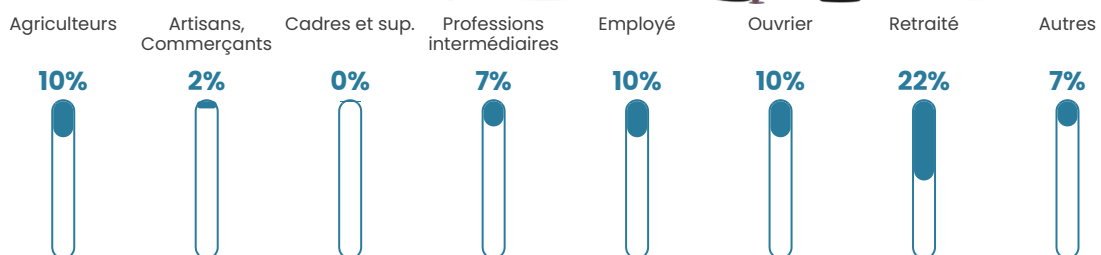


Sources : Institut national de la statistique et des études économiques (insee) selon Les dernières parutions officielles de 2024 portant sur les années 2020, 2021 et 2022.


Tranche d'âge




Activité professionnelle



Niveau de diplôme















Composition des ménages



Profils électoraux

Premier tour

	Marine LE PEN	49.54 %
	Emmanuel MACRON	21.10 %
	Éric ZEMMOUR	14.68 %
	Jean-Luc MÉLENCHON	6.42 %
	Valérie PÉCRESSE	4.59 %
	Fabien ROUSSEL	2.75 %
	Nicolas DUPONT-AIGNAN	0.92 %
	Nathalie ARTHAUD	0.00 %
	Jean LASSALLE	0.00 %
	Anne HIDALGO	0.00 %
	Yannick JADOT	0.00 %
	Philippe POUTOU	0.00 %



139 inscrits

Participation : 79.86%

Votes blancs : 0.00%

Votes nuls : 1.80%

Second tour

	Emmanuel MACRON	27,1 %
	Marine LE PEN	72,9 %

139 inscrits

Participation : 79.14%

Votes blancs : 2.73%

Votes nuls : 0%

Sécurité



Agressions physiques / sexuelles

0



Cambriolages

0



Vols / dégradations

0



Stupéfiants

0

Evolution du nombre d'infractions



Pour comparer

(en proportion du nombre d'habitants)



Sources : Bases statistiques communale, départementale et régionale de la délinquance enregistrée par la police et la gendarmerie nationales selon les dernières parutions officielles de 2025 portant sur l'année 2024 ([data.gouv](https://data.gouv.fr)).

Agressions physiques / sexuelles : Violences sexuelles, coups et blessures volontaires intrafamiliaux, coups et blessures volontaires, autres coups, blessures volontaires et vols violents sans arme.

Cambriolages : Cambriolages de logements.

Vols : Vols avec armes, vols d'accessoires sur véhicules, vols dans les véhicules, vols de véhicules, vols sans violence contre des personnes, destructions, dégradations volontaires et escroqueries.

Stupéfiants : Trafic de stupéfiants dont (AFD) et usage de stupéfiants.

Services à la population



Commerce

Hypermarché	X Hirson 8km
Supermarché	X Hirson 8km
Superette	X Aubenton 4km
Boulangerie	X Martigny 1km
Boucherie	X Saint-Michel 8km
Restaurant	X Aubenton 4km
Garage	X Aubenton 4km
Station-service	X Hirson 9km
Banque	X Aubenton 4km
La poste	X Hirson 8km
Coiffeur	X Créancey 2km
Tabac	X Rocroi 28km
Bars / discothèque	X Martigny 1km
Bibliothèque	X Signy-l'Abbaye 26km
Cinéma	X Hirson 9km
Vétérinaire	X Saint-Michel 8km



Santé

Pharmacie	X Saint-Michel 8km
Hôpital	X Hirson 10km
Laboratoire d'analyses médicales	X Hirson 10km
Etablissement pour handicapé	X Saint-Michel 8km
EHPA	X Hirson 9km
Médecin	X Hirson 9km
Dentiste	X Aubenton 4km
Chirurgien	X Wignehies 21km
Dermatologue	X Vervins 18km
Anesthésiste	X Wignehies 21km
Gastro-entérologue	X Wignehies 22km
Gynécologue	X Vervins 17km
Cancérologue	X Saint-Quentin 60km
Neurologue	X Charleville-Mézières 41km
Ophthalmologue	X Wignehies 22km
ORL	X Wignehies 22km
Cardiologue	X Fourmies 21km
Pédiatre	X Charleville-Mézières 42km
Pneumologue	X Wignehies 22km
Psychologue	X Guise 38km
Radiologue	X Fourmies 19km
Rhumatologue	X Charleville-Mézières 41km
Sage-femme	X Montcornet 20km



Éducation

Crèche	X Hirson 8km
Ecole maternelle Public	X La Hérie 8km
Ecole maternelle Privé	X Charleville-Mézières 42km
Ecole primaire Public	1
Ecole primaire Privé	X Hirson 9km
Collège Public	X Saint-Michel 8km
Collège Privé	X Hirson 9km
Lycée Public	X Hirson 10km
Lycée Privé	X Vervins 18km

Sources : Base Sirene des entreprises et de leurs établissements selon les dernières parutions officielles de 2025 portant sur l'année 2024 ([data.gouv](#)). Liste, localisation et tarifs des professionnels de santé selon les dernières parutions officielles de 2025 portant sur l'année 2024 ([opendatasoft](#)) et FINISS Extraction du Fichier des établissements selon les dernières parutions officielles de 2025 portant sur l'année 2024 ([data.gouv](#)). Adresse et géolocalisation des établissements d'enseignement du premier et second degrés selon les dernières parutions officielles de 2025 portant sur l'année 2024 ([data.education.gouv](#))

Villes autour de Leuze

Ville	Habitants	Superficie	Pop densité	Pop active	Taux chômage	Revenu moyen	Prix immobilier
Beaumé	82	9 km ²	9 h/km ²	41.5%	7.3%	NC	777 €/m ²
Martigny	410	17 km ²	24 h/km ²	44.1%	8.5%	18 720 €/an	996 €/m ²
Besmont	132	15 km ²	9 h/km ²	52.3%	3%	20 070 €/an	851 €/m ²
Logny-lès-Aubenton	84	8 km ²	11 h/km ²	44%	4.8%	NC	755 €/m ²
Aubenton	658	23 km ²	29 h/km ²	45.6%	8.2%	18 600 €/an	743 €/m ²
Any-Martin-Rieux	456	17 km ²	27 h/km ²	41.4%	4.8%	19 970 €/an	919 €/m ²
Bucilly	204	12 km ²	17 h/km ²	40.2%	5.9%	19 480 €/an	1 178 €/m ²
Hannappes	136	8 km ²	17 h/km ²	30.1%	4.4%	19 740 €/an	NC
Éparcy	38	7 km ²	5 h/km ²	34.2%	0%	NC	797 €/m ²
Watigny (1 avis)	350	21 km ²	17 h/km ²	48.3%	5.1%	21 450 €/an	696 €/m ²
Landouzy-la-Ville	503	15 km ²	34 h/km ²	45.7%	6.4%	21 980 €/an	1 527 €/m ²
Bossus-lès-Rumigny	94	8 km ²	12 h/km ²	46.8%	10.6%	NC	NC
Saint-Michel (1 avis)	3 199	42 km ²	76 h/km ²	42.5%	9%	18 600 €/an	975 €/m ²
Iviers	218	7 km ²	31 h/km ²	39%	7.3%	19 850 €/an	1 379 €/m ²
La Hérie (1 avis)	125	4 km ²	31 h/km ²	38.4%	4.8%	20 120 €/an	584 €/m ²

bien-dans-ma-ville.fr



Vous aimez votre ville ? Notez-la !

Et faites-nous part de vos remarques constructives



Avec

BIEN dans ma **VILLE** 