



Version web

# Ville de Leuhan

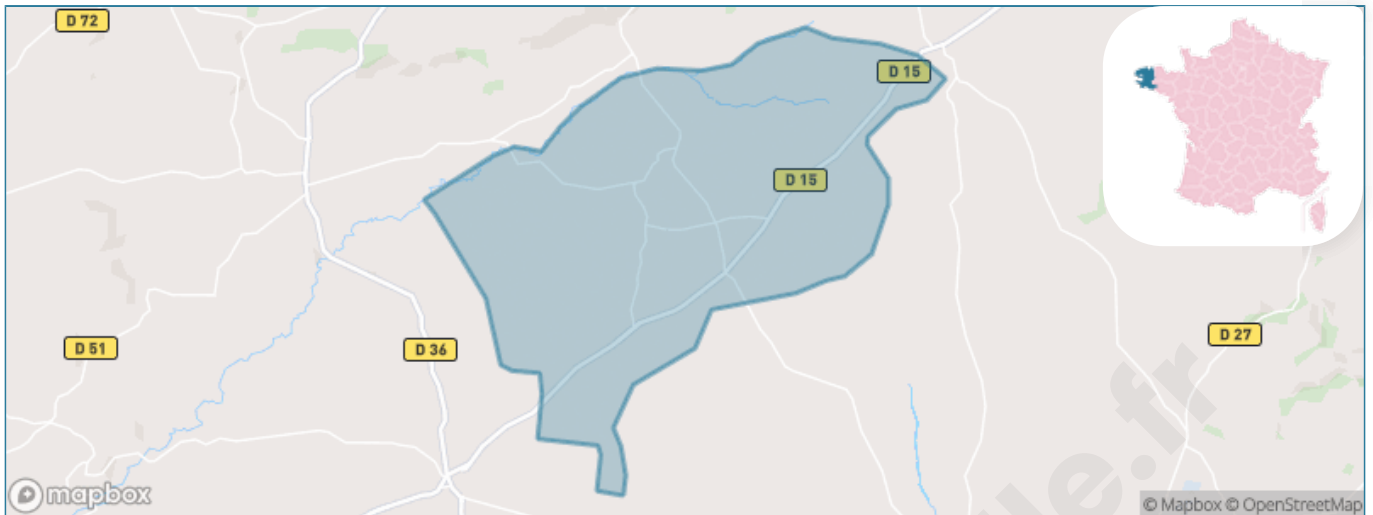
Présenté par

**BIEN** dans  
ma **VILLE** 

# Sommaire

Situation géographique .....	3
Statistiques sur la population .....	4
Evolution du nombre d'habitants .....	4
Tranche d'âge .....	5
0-14 ans .....	5
15-29 ans .....	5
30-44 ans .....	5
45-59 ans .....	5
60-74 ans .....	5
75-89 ans .....	5
90 ans et + .....	5
Activité professionnelle .....	5
Agriculteurs .....	5
Artisans, Commerçants .....	5
Cadres et sup. ....	5
Professions intermédiaires .....	5
Employé .....	5
Ouvrier .....	5
Retraité .....	5
Autres .....	5
Niveau de diplôme .....	6
Sans diplôme ou CEP .....	6
Brevet, BEPC, DNB .....	6
CAP-BEP ou équivalent .....	6
BAC ou équivalent .....	6
BAC+2 .....	6
BAC+3 ou +4 .....	6
BAC+5 ou plus .....	6
Composition des ménages .....	6
Couple sans enfant .....	6
Couple avec enfant(s) .....	6
Famille monoparentale .....	6
Colocation / Autre .....	6
Personnes seules .....	6
Profils électoraux .....	7
Premier tour .....	7
Sécurité .....	8
Evolution du nombre d'infractions .....	8
Pour comparer .....	9
Services à la population .....	10
Commerce .....	10
Éducation .....	10
Villes autour de Leuhan .....	11

# Situation géographique



## i Informations clés

- **Région** : Bretagne
- **Département** : Finistère
- **Code postal** : 29390
- **Superficie** : 32 km<sup>2</sup>



# Statistiques sur la population



Nombre d'habitants

**846**



Age moyen

**42 ans**



Pop active

**44.6%**



Taux chômage

**7.5%**



Pop densité

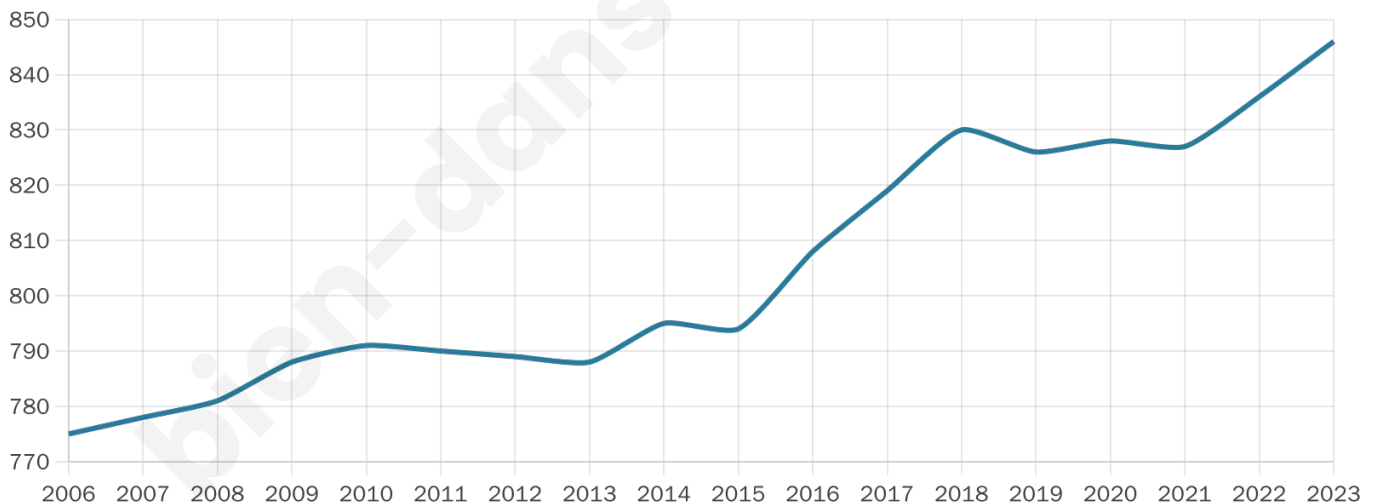
**26 h/km<sup>2</sup>**



Revenu moyen

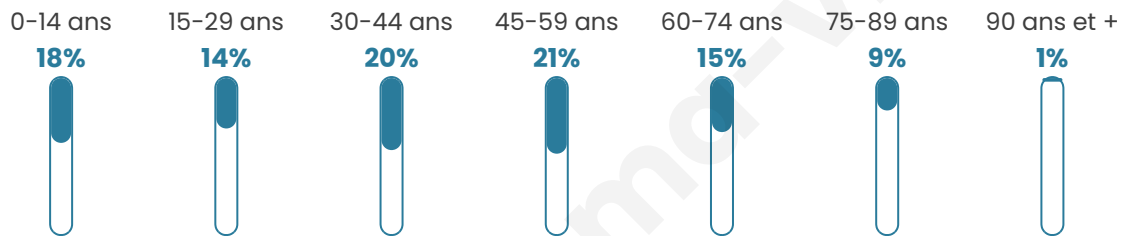
**19 640 €/an**

## Evolution du nombre d'habitants

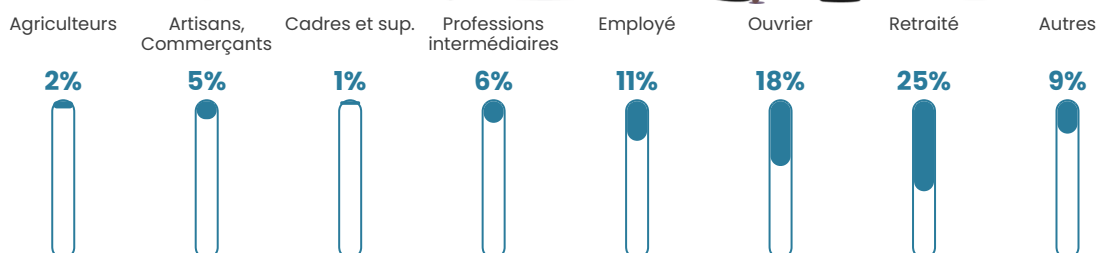


Sources : Institut national de la statistique et des études économiques (insee) selon Les dernières parutions officielles de 2024 portant sur les années 2020, 2021 et 2022.


## Tranche d'âge




## Activité professionnelle



## Niveau de diplôme















## Composition des ménages



# Profils électoraux



## Premier tour

	Emmanuel MACRON	25.98 %
	Marine LE PEN	22.27 %
	Jean-Luc MÉLENCHON	21.86 %
	Jean LASSALLE	6.19 %
	Yannick JADOT	5.36 %
	Valérie PÉCRESSÉ	5.15 %
	Éric ZEMMOUR	3.30 %
	Fabien ROUSSEL	3.09 %
	Philippe POUTOU	2.47 %
	Nicolas DUPONT- AIGNAN	2.27 %
	Anne HIDALGO	1.24 %
	Nathalie ARTHAUD	0.82 %

### 618 inscrits

Participation : 79.45%  
Votes blancs : 0.61%  
Votes nuls : 0.61%

## Second tour

	Emmanuel MACRON	54,82 %
	Marine LE PEN	45,18 %

### 619 inscrits

Participation : 79.64%  
Votes blancs : 9.33%  
Votes nuls : 2.23%

# Sécurité



Agressions physiques / sexuelles

0



Cambriolages

0



Vols / dégradations

0



Stupéfiants

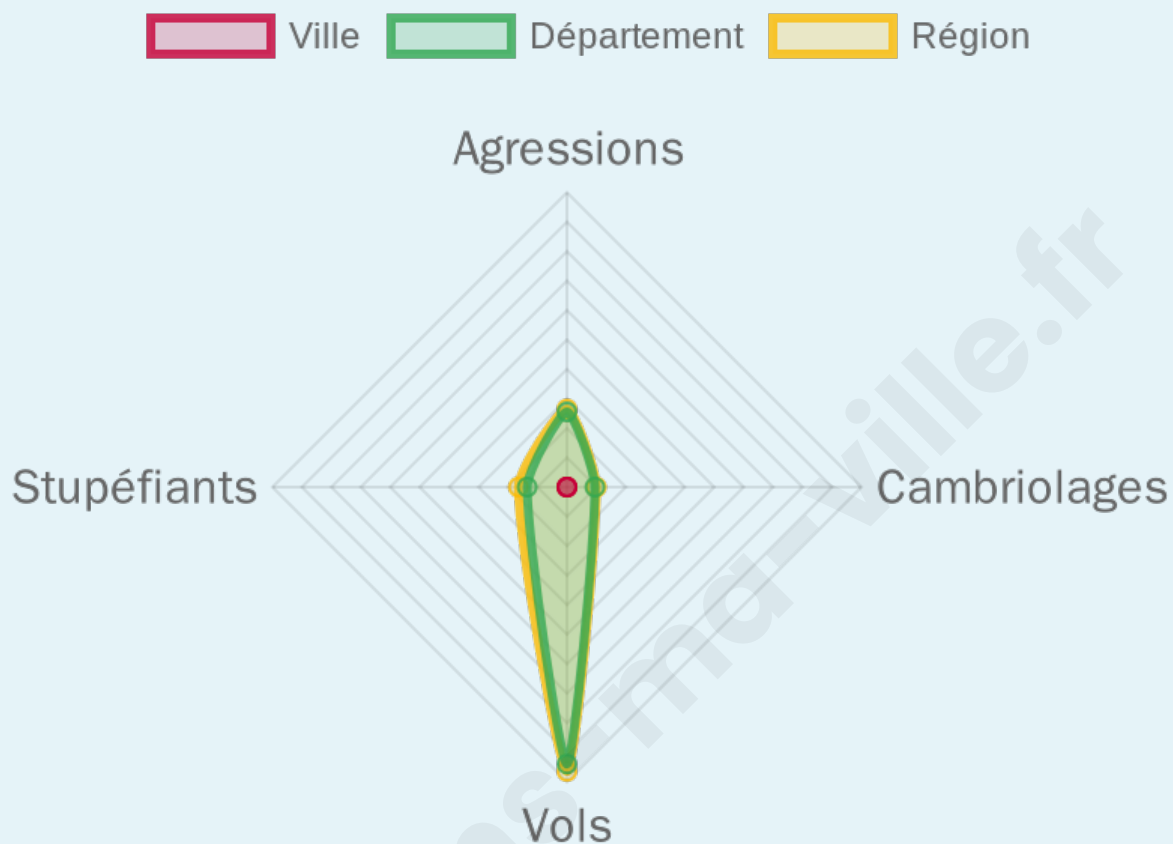
0

## Evolution du nombre d'infractions



## Pour comparer

(en proportion du nombre d'habitants)



Sources : Bases statistiques communale, départementale et régionale de la délinquance enregistrée par la police et la gendarmerie nationales selon les dernières parutions officielles de 2025 portant sur l'année 2024 ([data.gouv](https://data.gouv.fr)).

Agressions physiques / sexuelles : Violences sexuelles, coups et blessures volontaires intrafamiliaux, coups et blessures volontaires, autres coups, blessures volontaires et vols violents sans arme.

Cambriolages : Cambriolages de logements.

Vols : Vols avec armes, vols d'accessoires sur véhicules, vols dans les véhicules, vols de véhicules, vols sans violence contre des personnes, destructions, dégradations volontaires et escroqueries.

Stupéfiants : Trafic de stupéfiants dont (AFD) et usage de stupéfiants.

# Services à la population



## Commerce

Hypermarché	X <a href="#">Scaër</a> 10km
Supermarché	X <a href="#">Rospenden</a> 16km
Superette	1
Boulangerie	1
Boucherie	X <a href="#">Coray</a> 5km
Restaurant	1
Garage	X <a href="#">Saint-Goazec</a> 6km
Station-service	X <a href="#">Châteauneuf-du-Faou</a> 10km
Banque	X <a href="#">Coray</a> 6km
La poste	1
Coiffeur	X <a href="#">Coray</a> 5km
Tabac	X <a href="#">Le Faouët</a> 23km
Bars / discothèque	1
Bibliothèque	X <a href="#">Châteauneuf-du-Faou</a> 10km
Cinéma	X <a href="#">Gourin</a> 14km
Vétérinaire	X <a href="#">Scaër</a> 10km



## Santé

Pharmacie	X <a href="#">Coray</a> 6km
Hôpital	X <a href="#">Pleyben</a> 20km
Laboratoire d'analyses médicales	X <a href="#">Châteauneuf-du-Faou</a> 10km
Etablissement pour handicapé	X <a href="#">Châteauneuf-du-Faou</a> 10km
EHPA	X <a href="#">Coray</a> 5km
Médecin	X <a href="#">Coray</a> 6km
Dentiste	X <a href="#">Coray</a> 5km
Chirurgien	X <a href="#">Quimper</a> 23km
Dermatologue	X <a href="#">Quimper</a> 26km
Anesthésiste	X <a href="#">Châteauneuf-du-Faou</a> 10km
Gastro-entérologue	X <a href="#">Quimper</a> 24km
Gynécologue	X <a href="#">Quimper</a> 24km
Cancérologue	X <a href="#">Brest</a> 61km
Neurologue	X <a href="#">Quimper</a> 24km
Ophtalmologue	X <a href="#">Gourin</a> 15km
ORL	X <a href="#">Gourin</a> 14km
Cardiologue	X <a href="#">Querrien</a> 24km
Pédiatre	X <a href="#">Quimper</a> 26km
Pneumologue	X <a href="#">Quimper</a> 27km
Psychologue	X <a href="#">Quimper</a> 25km
Radiologue	X <a href="#">Quimper</a> 24km
Rhumatologue	X <a href="#">Quimper</a> 27km
Sage-femme	X <a href="#">Gourin</a> 14km



## Éducation

Crèche	X <a href="#">Coray</a> 5km
Ecole maternelle Public	X <a href="#">Scaër</a> 10km
Ecole maternelle Privé	X <a href="#">Douarnenez</a> 40km
Ecole primaire Public	1
Ecole primaire Privé	X <a href="#">Roudouallec</a> 6km
Collège Public	X <a href="#">Scaër</a> 10km
Collège Privé	X <a href="#">Châteauneuf-du-Faou</a> 10km
Lycée Public	X <a href="#">Pleyben</a> 19km
Lycée Privé	X <a href="#">Gourin</a> 14km

Sources : Base Sirene des entreprises et de leurs établissements selon les dernières parutions officielles de 2025 portant sur l'année 2024 ([data.gouv](#)). Liste, localisation et tarifs des professionnels de santé selon les dernières parutions officielles de 2025 portant sur l'année 2024 ([opendatasoft](#)) et FINISS Extraction du Fichier des établissements selon les dernières parutions officielles de 2025 portant sur l'année 2024 ([data.gouv](#)). Adresse et géolocalisation des établissements d'enseignement du premier et second degrés selon les dernières parutions officielles de 2025 portant sur l'année 2024 ([data.education.gouv](#))

## Villes autour de Leuhan

Ville	Habitants	Superficie	Pop densité	Pop active	Taux chômage	Revenu moyen	Prix immobilier
Laz (2 avis)	685	34 km <sup>2</sup>	20 h/km <sup>2</sup>	43.2%	5.1%	19 360 €/an	974 €/m <sup>2</sup>
Coray	1 856	31 km <sup>2</sup>	60 h/km <sup>2</sup>	48.7%	4%	21 930 €/an	1 339 €/m <sup>2</sup>
Roudouallec	722	24 km <sup>2</sup>	30 h/km <sup>2</sup>	44%	3.6%	19 720 €/an	868 €/m <sup>2</sup>
Trégourez (2 avis)	947	17 km <sup>2</sup>	56 h/km <sup>2</sup>	48.3%	7.3%	21 830 €/an	1 208 €/m <sup>2</sup>
Saint-Goazec	739	33 km <sup>2</sup>	22 h/km <sup>2</sup>	41.4%	5.7%	20 370 €/an	873 €/m <sup>2</sup>
Tourch (2 avis)	1 002	19 km <sup>2</sup>	53 h/km <sup>2</sup>	48.1%	4.4%	22 410 €/an	1 125 €/m <sup>2</sup>
Châteauneuf-du-Faou (1 avis)	3 651	42 km <sup>2</sup>	87 h/km <sup>2</sup>	40.5%	3.6%	20 890 €/an	865 €/m <sup>2</sup>
Scaër (9 avis)	5 178	117 km <sup>2</sup>	44 h/km <sup>2</sup>	43.3%	4.8%	21 360 €/an	1 062 €/m <sup>2</sup>
Saint-Thois (2 avis)	703	18 km <sup>2</sup>	39 h/km <sup>2</sup>	52.3%	4.6%	21 310 €/an	1 515 €/m <sup>2</sup>
Langolen (1 avis)	836	16 km <sup>2</sup>	52 h/km <sup>2</sup>	53.9%	4.5%	23 230 €/an	1 463 €/m <sup>2</sup>
Guiscriff (1 avis)	2 037	85 km <sup>2</sup>	24 h/km <sup>2</sup>	42.4%	4.8%	20 540 €/an	963 €/m <sup>2</sup>
Spézet	1 774	60 km <sup>2</sup>	30 h/km <sup>2</sup>	42.3%	4.4%	20 600 €/an	921 €/m <sup>2</sup>
Elliant (3 avis)	3 427	70 km <sup>2</sup>	49 h/km <sup>2</sup>	47.7%	4.2%	22 910 €/an	1 316 €/m <sup>2</sup>
Lennon	812	22 km <sup>2</sup>	37 h/km <sup>2</sup>	51.6%	4.4%	21 850 €/an	979 €/m <sup>2</sup>
Gourin (5 avis)	3 960	74 km <sup>2</sup>	54 h/km <sup>2</sup>	39%	4%	20 660 €/an	955 €/m <sup>2</sup>

bien-dans-ma-ville.fr



# Vous aimez votre ville ? Notez-la !

Et faites-nous part de vos remarques constructives



Avec

**BIEN** dans ma **VILLE** 