



Version web

# Ville de Leuchey

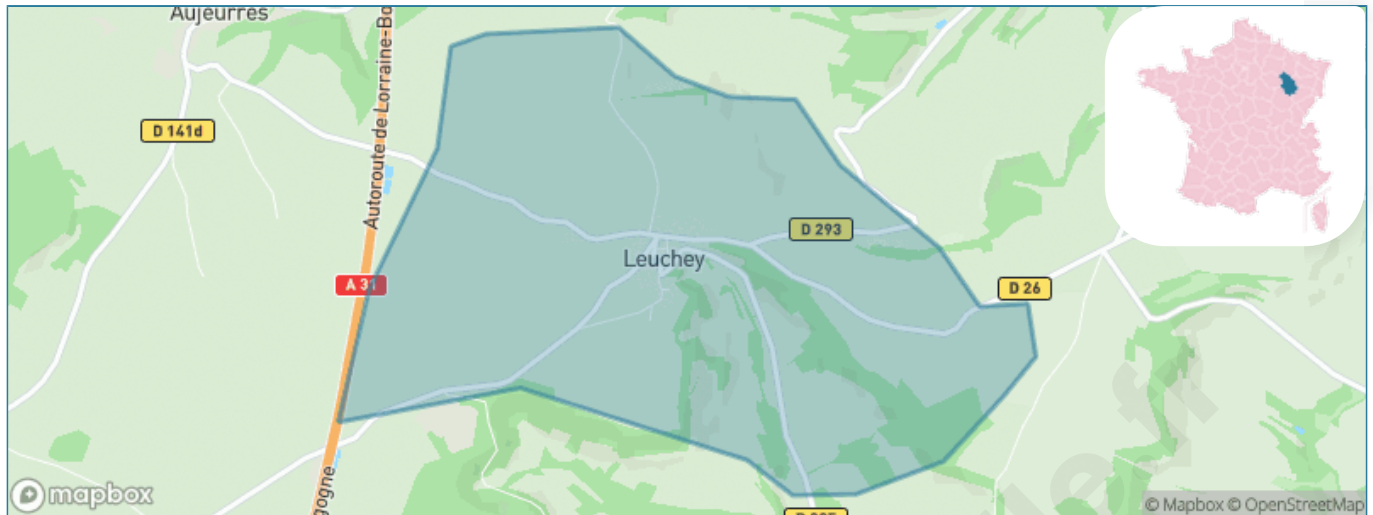
Présenté par

**BIEN** dans  
ma **VILLE** 

# Sommaire

Situation géographique .....	3
Statistiques sur la population .....	4
Evolution du nombre d'habitants .....	4
Tranche d'âge .....	5
0-14 ans .....	5
15-29 ans .....	5
30-44 ans .....	5
45-59 ans .....	5
60-74 ans .....	5
75-89 ans .....	5
90 ans et + .....	5
Activité professionnelle .....	5
Agriculteurs .....	5
Artisans, Commerçants .....	5
Cadres et sup. ....	5
Professions intermédiaires .....	5
Employé .....	5
Ouvrier .....	5
Retraité .....	5
Autres .....	5
Niveau de diplôme .....	6
Sans diplôme ou CEP .....	6
Brevet, BEPC, DNB .....	6
CAP-BEP ou équivalent .....	6
BAC ou équivalent .....	6
BAC+2 .....	6
BAC+3 ou +4 .....	6
BAC+5 ou plus .....	6
Composition des ménages .....	6
Couple sans enfant .....	6
Couple avec enfant(s) .....	6
Famille monoparentale .....	6
Colocation / Autre .....	6
Personnes seules .....	6
Profils électoraux .....	7
Premier tour .....	7
Sécurité .....	8
Evolution du nombre d'infractions .....	8
Pour comparer .....	9
Services à la population .....	10
Commerce .....	10
Éducation .....	10
Villes autour de Leuchey .....	11

# Situation géographique



## i Informations clés

- **Région** : Grand Est
- **Département** : Haute-Marne
- **Code postal** : 52190
- **Superficie** : 5 km<sup>2</sup>



# Statistiques sur la population



Nombre d'habitants

**70**



Age moyen

**38 ans**



Pop active

**45.7%**



Taux chômage

**0%**



Pop densité

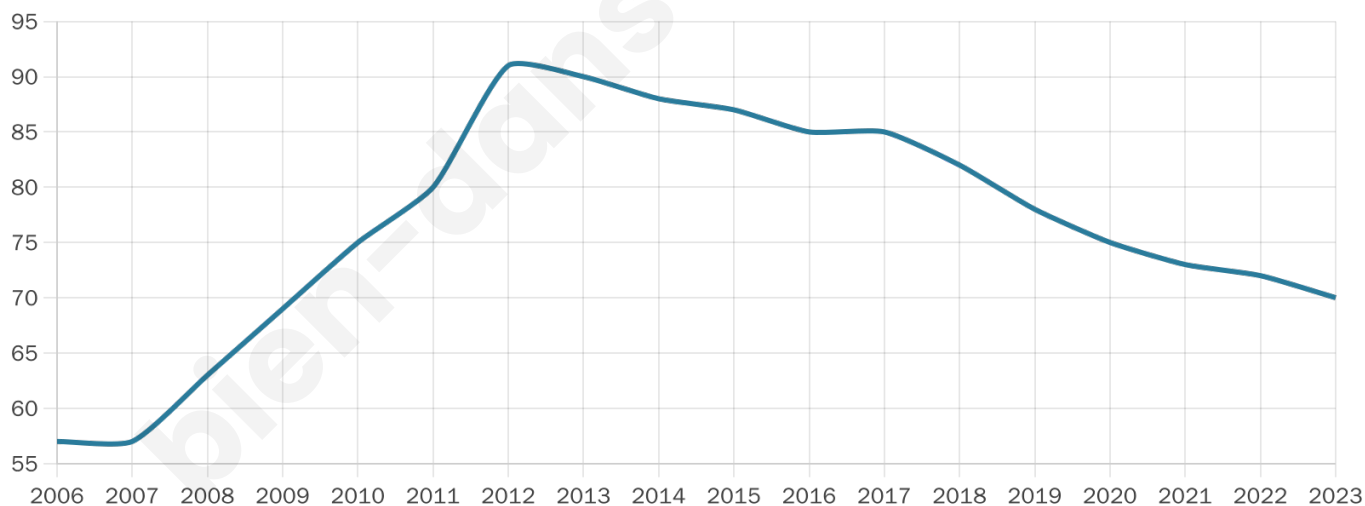
**14 h/km<sup>2</sup>**



Revenu moyen

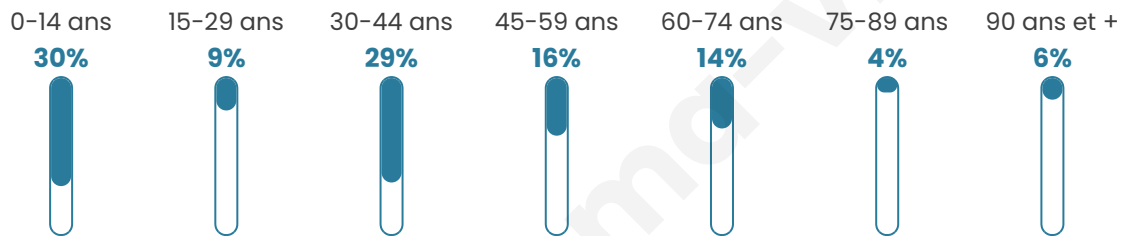
**NC**

## Evolution du nombre d'habitants

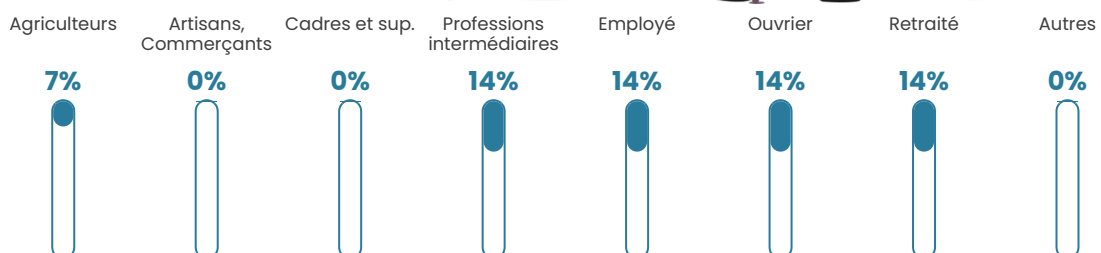


Sources : Institut national de la statistique et des études économiques (insee) selon Les dernières parutions officielles de 2024 portant sur les années 2020, 2021 et 2022.


## Tranche d'âge




## Activité professionnelle



## Niveau de diplôme














## Composition des ménages



# Profils électoraux

## Premier tour

	Marine LE PEN	25.93 %
	Emmanuel MACRON	22.22 %
	Jean-Luc MÉLENCHON	18.52 %
	Jean LASSALLE	16.67 %
	Philippe POUTOU	5.56 %
	Fabien ROUSSEL	3.70 %
	Valérie PÉCRESE	3.70 %
	Nathalie ARTHAUD	1.85 %
	Anne HIDALGO	1.85 %
	Éric ZEMMOUR	0.00 %
	Yannick JADOT	0.00 %
	Nicolas DUPONT-AIGNAN	0.00 %



### 63 inscrits

Participation : 85.71%

Votes blancs : 0.00%

Votes nuls : 0.00%

## Second tour

	Emmanuel MACRON	58 %
	Marine LE PEN	42 %

### 63 inscrits

Participation : 88.89%

Votes blancs : 8.93%

Votes nuls : 1.79%

# Sécurité



Agressions physiques / sexuelles

0



Cambriolages

0



Vols / dégradations

0



Stupéfiants

0

## Evolution du nombre d'infractions



## Pour comparer

(en proportion du nombre d'habitants)



Sources : Bases statistiques communale, départementale et régionale de la délinquance enregistrée par la police et la gendarmerie nationales selon les dernières parutions officielles de 2025 portant sur l'année 2024 ([data.gouv](https://data.gouv.fr)).

Agressions physiques / sexuelles : Violences sexuelles, coups et blessures volontaires intrafamiliaux, coups et blessures volontaires, autres coups, blessures volontaires et vols violents sans arme.

Cambriolages : Cambriolages de logements.

Vols : Vols avec armes, vols d'accessoires sur véhicules, vols dans les véhicules, vols de véhicules, vols sans violence contre des personnes, destructions, dégradations volontaires et escroqueries.

Stupéfiants : Trafic de stupéfiants dont (AFD) et usage de stupéfiants.

# Services à la population



## Commerce

Hypermarché	X <a href="#">Saints-Geosmes</a> 14km
Supermarché	X <a href="#">Longeau-Percey</a> 8km
Superette	X <a href="#">Perrogney-les-Fontaines</a> 7km
Boulangerie	X <a href="#">Longeau-Percey</a> 8km
Boucherie	X <a href="#">Le Val-d'Esnoms</a> 4km
Restaurant	X <a href="#">Villegusien-le-Lac</a> 6km
Garage	X <a href="#">Aprey</a> 4km
Station-service	X <a href="#">Longeau-Percey</a> 8km
Banque	X <a href="#">Longeau-Percey</a> 8km
La poste	X <a href="#">Villegusien-le-Lac</a> 8km
Coiffeur	X <a href="#">Villegusien-le-Lac</a> 8km
Tabac	X <a href="#">Longeau-Percey</a> 7km
Bars / discothèque	X <a href="#">Longeau-Percey</a> 8km
Bibliothèque	X <a href="#">Langres</a> 17km
Cinéma	X <a href="#">Langres</a> 17km
Vétérinaire	X <a href="#">Saints-Geosmes</a> 14km



## Santé

Pharmacie	X <a href="#">Longeau-Percey</a> 8km
Hôpital	X <a href="#">Langres</a> 17km
Laboratoire d'analyses médicales	X <a href="#">Saints-Geosmes</a> 15km
Etablissement pour handicapé	X <a href="#">Langres</a> 15km
EHPA	X <a href="#">Longeau-Percey</a> 8km
Médecin	X <a href="#">Longeau-Percey</a> 8km
Dentiste	X <a href="#">Le Montsaigeonnais</a> 9km
Chirurgien	X <a href="#">Langres</a> 17km
Dermatologue	X <a href="#">Le Montsaigeonnais</a> 8km
Anesthésiste	X <a href="#">Langres</a> 17km
Gastro-entérologue	X <a href="#">Langres</a> 17km
Gynécologue	X <a href="#">Langres</a> 17km
Cancérologue	X 0km
Neurologue	X <a href="#">Chaumont</a> 43km
Ophthalmologue	X <a href="#">Dijon</a> 43km
ORL	X <a href="#">Dijon</a> 43km
Cardiologue	X <a href="#">Nogent</a> 34km
Pédiatre	X <a href="#">Is-sur-Tille</a> 25km
Pneumologue	X <a href="#">Langres</a> 17km
Psychologue	X <a href="#">Langres</a> 17km
Radiologue	X <a href="#">Saints-Geosmes</a> 15km
Rhumatologue	X <a href="#">Chaumont</a> 43km
Sage-femme	X <a href="#">Langres</a> 17km



## Éducation

Crèche	X <a href="#">Cohons</a> 11km
Ecole maternelle Public	X <a href="#">Langres</a> 15km
Ecole maternelle Privé	X <a href="#">Domrémy-la-Pucelle</a> 86km
Ecole primaire Public	X <a href="#">Le Val-d'Esnoms</a> 5km
Ecole primaire Privé	X <a href="#">Langres</a> 17km
Collège Public	X <a href="#">Le Montsaigeonnais</a> 8km
Collège Privé	X <a href="#">Langres</a> 17km
Lycée Public	X <a href="#">Langres</a> 15km
Lycée Privé	X <a href="#">Nogent</a> 36km

Sources : Base Sirene des entreprises et de leurs établissements selon les dernières parutions officielles de 2025 portant sur l'année 2024 ([data.gouv](#)). Liste, localisation et tarifs des professionnels de santé selon les dernières parutions officielles de 2025 portant sur l'année 2024 ([opendatasoft](#)) et FINISS Extraction du Fichier des établissements selon les dernières parutions officielles de 2025 portant sur l'année 2024 ([data.gouv](#)). Adresse et géolocalisation des établissements d'enseignement du premier et second degrés selon les dernières parutions officielles de 2025 portant sur l'année 2024 ([data.education.gouv](#))

## Villes autour de Leuchey

Ville	Habitants	Superficie	Pop densité	Pop active	Taux chômage	Revenu moyen	Prix immobilier
Villiers-lès-Aprey	47	7 km <sup>2</sup>	7 h/km <sup>2</sup>	44.7%	2.1%	NC	NC
Aujeurres	73	12 km <sup>2</sup>	6 h/km <sup>2</sup>	37%	4.1%	NC	NC
Baissey	167	10 km <sup>2</sup>	17 h/km <sup>2</sup>	45.5%	3%	22 410 €/an	NC
Aprey	187	15 km <sup>2</sup>	12 h/km <sup>2</sup>	48.7%	3.7%	22 350 €/an	NC
Saint-Broingt-les-Fosses	234	12 km <sup>2</sup>	20 h/km <sup>2</sup>	47%	3%	24 100 €/an	NC
Le Val-d'Esnoms (1 avis)	347	32 km <sup>2</sup>	11 h/km <sup>2</sup>	49.6%	4%	22 470 €/an	NC
Vesvres-sous-Chalancey	49	7 km <sup>2</sup>	7 h/km <sup>2</sup>	30.6%	2%	NC	NC
Flagey	70	8 km <sup>2</sup>	9 h/km <sup>2</sup>	48.6%	4.3%	NC	NC
Vaillant	46	7 km <sup>2</sup>	7 h/km <sup>2</sup>	47.8%	2.2%	NC	NC
Verseilles-le-Bas	109	1 km <sup>2</sup>	109 h/km <sup>2</sup>	49.5%	1.8%	26 770 €/an	NC
Orcevaux	102	4 km <sup>2</sup>	26 h/km <sup>2</sup>	53.9%	3.9%	28 830 €/an	NC
Verseilles-le-Haut	46	2 km <sup>2</sup>	23 h/km <sup>2</sup>	50%	2.2%	NC	NC
Chalancey	121	13 km <sup>2</sup>	9 h/km <sup>2</sup>	43.8%	3.3%	20 980 €/an	NC
Rivière-les-Fosses	180	17 km <sup>2</sup>	11 h/km <sup>2</sup>	51.1%	6.1%	22 890 €/an	NC
Villegusien-le-Lac	1 000	40 km <sup>2</sup>	25 h/km <sup>2</sup>	45.6%	3.4%	23 390 €/an	NC

bien-dans-ma-ville.fr



# Vous aimez votre ville ? Notez-la !

Et faites-nous part de vos remarques constructives



Avec

**BIEN** dans  
ma **VILLE** 