



Version web

Ville de Lettret

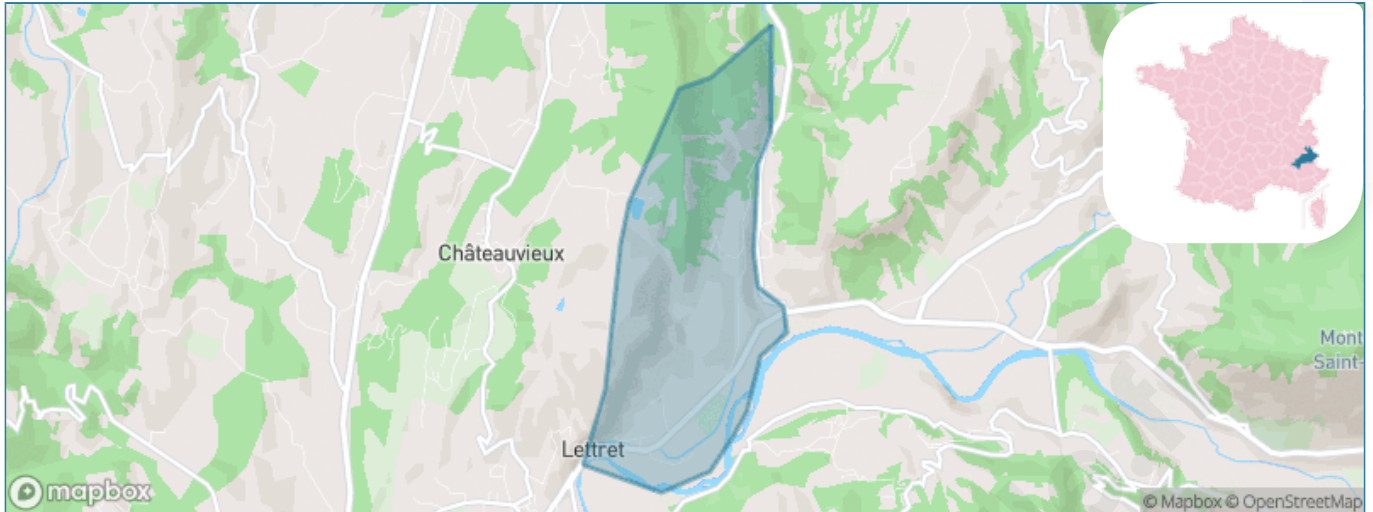
Présenté par

BIEN dans
ma **VILLE** 

Sommaire

Situation géographique	3
Statistiques sur la population	4
Evolution du nombre d'habitants	4
Tranche d'âge	5
0-14 ans	5
15-29 ans	5
30-44 ans	5
45-59 ans	5
60-74 ans	5
75-89 ans	5
90 ans et +	5
Activité professionnelle	5
Agriculteurs	5
Artisans, Commerçants	5
Cadres et sup.	5
Professions intermédiaires	5
Employé	5
Ouvrier	5
Retraité	5
Autres	5
Niveau de diplôme	6
Sans diplôme ou CEP	6
Brevet, BEPC, DNB	6
CAP-BEP ou équivalent	6
BAC ou équivalent	6
BAC+2	6
BAC+3 ou +4	6
BAC+5 ou plus	6
Composition des ménages	6
Couple sans enfant	6
Couple avec enfant(s)	6
Famille monoparentale	6
Colocation / Autre	6
Personnes seules	6
Profils électoraux	7
Premier tour	7
Sécurité	8
Evolution du nombre d'infractions	8
Pour comparer	9
Services à la population	10
Commerce	10
Éducation	10
Villes autour de Lettret	11

Situation géographique



i Informations clés

- **Région** : Provence-Alpes-Côte d'Azur
- **Département** : Hautes-Alpes
- **Code postal** : 05130
- **Superficie** : 4 km²



Statistiques sur la population



Nombre d'habitants

196



Age moyen

42 ans



Pop active

54.1%



Taux chômage

11.1%



Pop densité

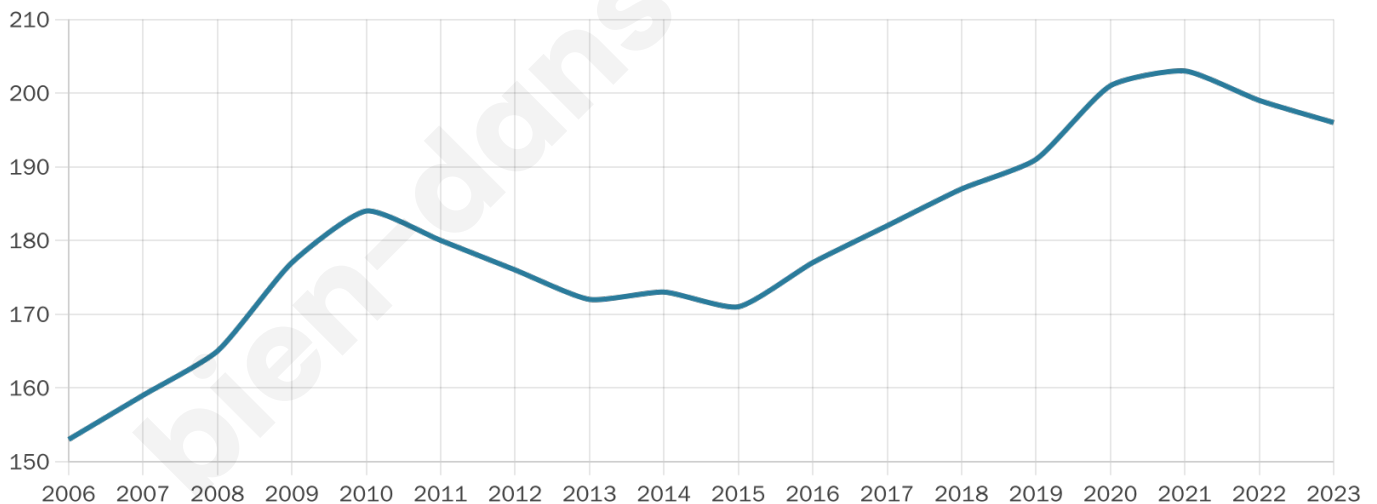
49 h/km²



Revenu moyen

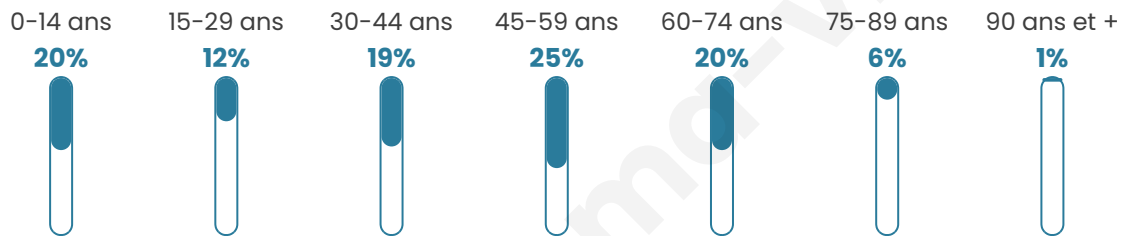
22 440 €/an

Evolution du nombre d'habitants

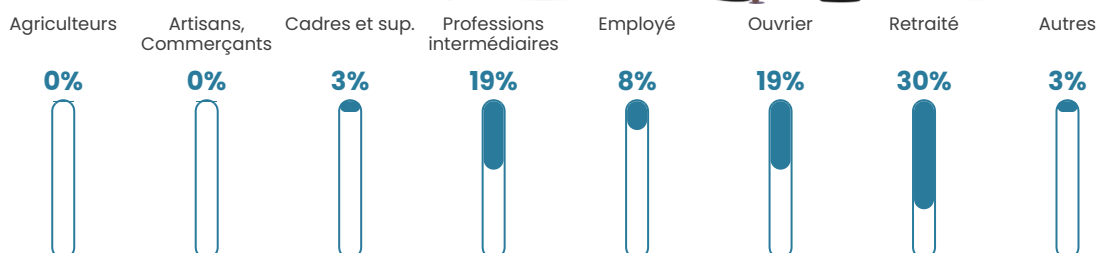


Sources : Institut national de la statistique et des études économiques (insee) selon Les dernières parutions officielles de 2024 portant sur les années 2020, 2021 et 2022.


Tranche d'âge




Activité professionnelle



Niveau de diplôme







Composition des ménages



Profils électoraux

Premier tour

	Marine LE PEN	34.72 %
	Emmanuel MACRON	20.14 %
	Jean-Luc MÉLENCHON	13.89 %
	Éric ZEMMOUR	10.42 %
	Valérie PÉCRESSE	7.64 %
	Nicolas DUPONT-AIGNAN	4.17 %
	Fabien ROUSSEL	2.78 %
	Jean LASSALLE	2.08 %
	Yannick JADOT	2.08 %
	Philippe POUTOU	1.39 %
	Anne HIDALGO	0.69 %
	Nathalie ARTHAUD	0.00 %



167 inscrits

Participation : 88.02%

Votes blancs : 2.04%

Votes nuls : 0.00%

Second tour

	Emmanuel MACRON	45,8 %
	Marine LE PEN	54,2 %

167 inscrits

Participation : 89.82%

Votes blancs : 11.33%

Votes nuls : 1.33%

Sécurité



Agressions physiques / sexuelles

0



Cambriolages

0



Vols / dégradations

0



Stupéfiants

0

Evolution du nombre d'infractions



Pour comparer

(en proportion du nombre d'habitants)



Sources : Bases statistiques communale, départementale et régionale de la délinquance enregistrée par la police et la gendarmerie nationales selon les dernières parutions officielles de 2025 portant sur l'année 2024 ([data.gouv](https://data.gouv.fr)).

Agressions physiques / sexuelles : Violences sexuelles, coups et blessures volontaires intrafamiliaux, coups et blessures volontaires, autres coups, blessures volontaires et vols violents sans arme.

Cambriolages : Cambriolages de logements.

Vols : Vols avec armes, vols d'accessoires sur véhicules, vols dans les véhicules, vols de véhicules, vols sans violence contre des personnes, destructions, dégradations volontaires et escroqueries.

Stupéfiants : Trafic de stupéfiants dont (AFD) et usage de stupéfiants.

Services à la population



Commerce

Hypermarché	X <u>Gap</u> 11km
Supermarché	X <u>Tallard</u> 1km
Superette	X <u>Tallard</u> 1km
Boulangerie	X <u>Tallard</u> 1km
Boucherie	X <u>Tallard</u> 3km
Restaurant	X <u>Tallard</u> 1km
Garage	X <u>Tallard</u> 1km
Station-service	X <u>Tallard</u> 1km
Banque	X <u>Tallard</u> 1km
La poste	X <u>Tallard</u> 1km
Coiffeur	X <u>Tallard</u> 1km
Tabac	X <u>Tallard</u> 1km
Bars / discothèque	X <u>Tallard</u> 1km
Bibliothèque	X <u>Gap</u> 11km
Cinéma	X <u>Gap</u> 10km
Vétérinaire	X <u>Tallard</u> 1km



Santé

Pharmacie	X <u>Tallard</u> 1km
Hôpital	X <u>Gap</u> 10km
Laboratoire d'analyses médicales	X <u>Gap</u> 9km
Etablissement pour handicapé	X <u>Tallard</u> 1km
EHPA	X <u>Tallard</u> 1km
Médecin	X <u>Tallard</u> 1km
Dentiste	X <u>Tallard</u> 3km
Chirurgien	X <u>Gap</u> 11km
Dermatologue	X <u>Tallard</u> 1km
Anesthésiste	X <u>Gap</u> 11km
Gastro-entérologue	X <u>Gap</u> 11km
Gynécologue	X <u>Embrun</u> 35km
Cancérologue	X <u>Manosque</u> 74km
Neurologue	X <u>Gap</u> 11km
Ophthalmologue	X <u>Tallard</u> 2km
ORL	X <u>Gap</u> 11km
Cardiologue	X <u>Tallard</u> 1km
Pédiatre	X <u>Digne-les-Bains</u> 44km
Pneumologue	X <u>Oraison</u> 63km
Psychologue	X <u>Gap</u> 9km
Radiologue	X <u>Gap</u> 10km
Rhumatologue	X <u>Gap</u> 9km
Sage-femme	X <u>Tallard</u> 1km



Éducation

Crèche	X <u>Tallard</u> 1km
Ecole maternelle Public	X <u>Venterol</u> 3km
Ecole maternelle Privé	X <u>Vaison-la-Romaine</u> 82km
Ecole primaire Public	X <u>Tallard</u> 1km
Ecole primaire Privé	X <u>Tallard</u> 1km
Collège Public	X <u>Tallard</u> 2km
Collège Privé	X <u>Gap</u> 11km
Lycée Public	X <u>Gap</u> 8km
Lycée Privé	X <u>Gap</u> 11km

Sources : Base Sirene des entreprises et de leurs établissements selon les dernières parutions officielles de 2025 portant sur l'année 2024 ([data.gouv](#)). Liste, localisation et tarifs des professionnels de santé selon les dernières parutions officielles de 2025 portant sur l'année 2024 ([opendatasoft](#)) et FINISS Extraction du Fichier des établissements selon les dernières parutions officielles de 2025 portant sur l'année 2024 ([data.gouv](#)). Adresse et géolocalisation des établissements d'enseignement du premier et second degrés selon les dernières parutions officielles de 2025 portant sur l'année 2024 ([data.education.gouv](#))

Villes autour de Lettret

Ville	Habitants	Superficie	Pop densité	Pop active	Taux chômage	Revenu moyen	Prix immobilier
Tallard (4 avis)	2 292	15 km ²	153 h/km ²	47.1%	4.1%	22 310 €/an	2 099 €/m ²
Châteauvieux	545	7 km ²	78 h/km ²	43.7%	2.4%	27 840 €/an	2 978 €/m ²
Venterol	236	22 km ²	11 h/km ²	44.5%	5.5%	21 270 €/an	1 684 €/m ²
Fouillouse (1 avis)	276	7 km ²	39 h/km ²	51.1%	4%	27 550 €/an	2 313 €/m ²
Piégut	201	11 km ²	18 h/km ²	49.8%	10%	18 730 €/an	2 111 €/m ²
Neffes	804	8 km ²	101 h/km ²	43.9%	3.9%	25 840 €/an	5 069 €/m ²
Curbans	575	28 km ²	21 h/km ²	53.2%	4.7%	23 750 €/an	2 935 €/m ²
Jarjayes (1 avis)	465	22 km ²	21 h/km ²	49.7%	2.6%	22 280 €/an	2 697 €/m ²
Valserres	289	11 km ²	26 h/km ²	46.7%	6.9%	20 440 €/an	1 667 €/m ²
Pelleautier	863	12 km ²	72 h/km ²	47.4%	3.7%	25 100 €/an	2 984 €/m ²
La Saulce	1 369	7 km ²	196 h/km ²	42.4%	5%	22 060 €/an	2 024 €/m ²
Faucon-du-Caire	60	19 km ²	3 h/km ²	33.3%	6.7%	NC	1 121 €/m ²
Remollon	469	6 km ²	78 h/km ²	44.1%	8.1%	19 330 €/an	1 559 €/m ²
Sigoyer	741	24 km ²	31 h/km ²	45.1%	4.7%	22 950 €/an	1 657 €/m ²
La Freissinouse (1 avis)	972	8 km ²	122 h/km ²	51%	2.9%	24 840 €/an	2 540 €/m ²

bien-dans-ma-ville.fr



Vous aimez votre ville ? Notez-la !

Et faites-nous part de vos remarques constructives



Avec

BIEN dans ma **VILLE** 