



Version web

Ville de Lételon

Présenté par

BIEN dans
ma **VILLE** 

Sommaire

Situation géographique	3
Statistiques sur la population	4
Evolution du nombre d'habitants	4
Tranche d'âge	5
0-14 ans	5
15-29 ans	5
30-44 ans	5
45-59 ans	5
60-74 ans	5
75-89 ans	5
90 ans et +	5
Activité professionnelle	5
Agriculteurs	5
Artisans, Commerçants	5
Cadres et sup.	5
Professions intermédiaires	5
Employé	5
Ouvrier	5
Retraité	5
Autres	5
Niveau de diplôme	6
Sans diplôme ou CEP	6
Brevet, BEPC, DNB	6
CAP-BEP ou équivalent	6
BAC ou équivalent	6
BAC+2	6
BAC+3 ou +4	6
BAC+5 ou plus	6
Composition des ménages	6
Couple sans enfant	6
Couple avec enfant(s)	6
Famille monoparentale	6
Colocation / Autre	6
Personnes seules	6
Profils électoraux	7
Premier tour	7
Sécurité	8
Evolution du nombre d'infractions	8
Pour comparer	9
Services à la population	10
Commerce	10
Éducation	10
Villes autour de Lételon	12

Situation géographique



i Informations clés

- **Région** : Auvergne-Rhône-Alpes
- **Département** : Allier
- **Code postal** : 03360
- **Superficie** : 6 km²



Statistiques sur la population



Nombre d'habitants

93



Age moyen

46 ans



Pop active

51.6%



Taux chômage

12.7%



Pop densité

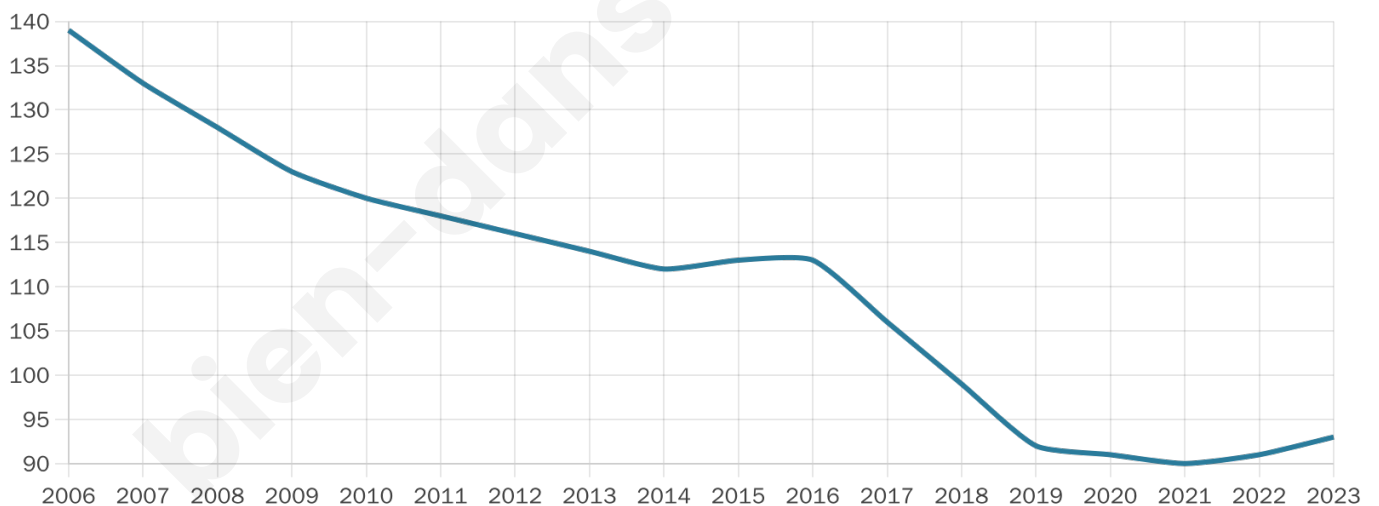
16 h/km²



Revenu moyen

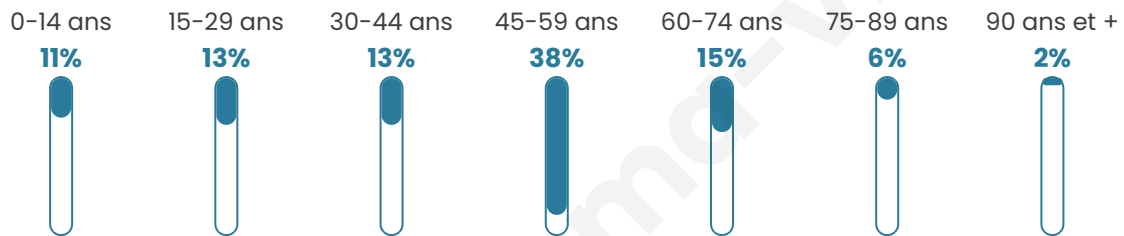
NC

Evolution du nombre d'habitants

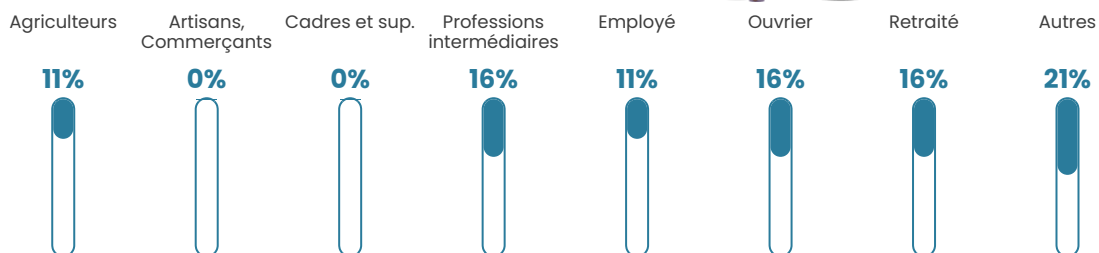


Sources : Institut national de la statistique et des études économiques (insee) selon Les dernières parutions officielles de 2024 portant sur les années 2020, 2021 et 2022.

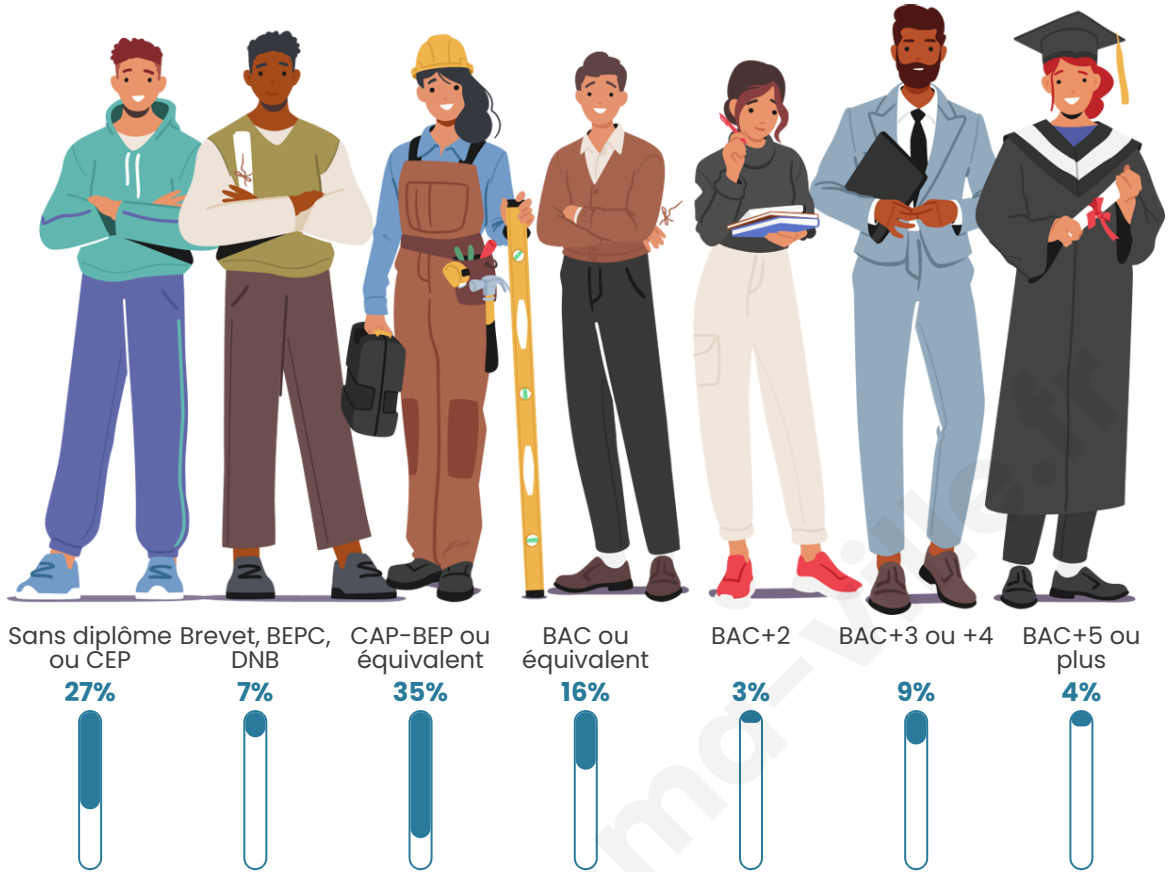
Tranche d'âge




Activité professionnelle



Niveau de diplôme















Composition des ménages



Profils électoraux

Premier tour

	Marine LE PEN	33.87 %
	Emmanuel MACRON	19.35 %
	Jean-Luc MÉLENCHON	12.90 %
	Jean LASSALLE	8.06 %
	Yannick JADOT	8.06 %
	Fabien ROUSSEL	4.84 %
	Éric ZEMMOUR	3.23 %
	Anne HIDALGO	3.23 %
	Valérie PÉCRESSE	3.23 %
	Nicolas DUPONT-AIGNAN	3.23 %
	Nathalie ARTHAUD	0.00 %
	Philippe POUTOU	0.00 %



88 inscrits

Participation : 72.73%

Votes blancs : 3.13%

Votes nuls : 0.00%

Second tour

	Emmanuel MACRON	39,29 %
	Marine LE PEN	60,71 %

88 inscrits

Participation : 71.59%

Votes blancs : 11.11%

Votes nuls : 0%

Sécurité



Agressions physiques / sexuelles

0



Cambriolages

0



Vols / dégradations

0



Stupéfiants

0

Evolution du nombre d'infractions



Pour comparer

(en proportion du nombre d'habitants)



Sources : Bases statistiques communale, départementale et régionale de la délinquance enregistrée par la police et la gendarmerie nationales selon les dernières parutions officielles de 2025 portant sur l'année 2024 ([data.gouv](https://data.gouv.fr)).

Agressions physiques / sexuelles : Violences sexuelles, coups et blessures volontaires intrafamiliaux, coups et blessures volontaires, autres coups, blessures volontaires et vols violents sans arme.

Cambriolages : Cambriolages de logements.

Vols : Vols avec armes, vols d'accessoires sur véhicules, vols dans les véhicules, vols de véhicules, vols sans violence contre des personnes, destructions, dégradations volontaires et escroqueries.

Stupéfiants : Trafic de stupéfiants dont (AFD) et usage de stupéfiants.

Services à la population



Commerce

Hypermarché	X <u>Saint-Amand-Montrond</u> 8km
Supermarché	X <u>Saint-Amand-Montrond</u> 10km
Superette	X <u>Meulne-Vitray</u> 7km
Boulangerie	X <u>Urçay</u> 4km
Boucherie	X <u>Saint-Bonnet-Tronçais</u> 8km
Restaurant	X <u>La Perche</u> 2km
Garage	X <u>La Perche</u> 3km
Station-service	X <u>Saint-Amand-Montrond</u> 10km
Banque	X <u>Saint-Amand-Montrond</u> 10km
La poste	X <u>Drevant</u> 8km
Coiffeur	1
Tabac	X <u>Saint-Amand-Montrond</u> 10km
Bars / discothèque	X <u>Saint-Georges-de-Poisieux</u> 7km
Bibliothèque	X <u>Saint-Amand-Montrond</u> 9km
Cinéma	X <u>Saint-Amand-Montrond</u> 9km
Vétérinaire	X <u>Saint-Amand-Montrond</u> 9km



Santé

Pharmacie	X <u>Meulne-Vitray</u> 7km
Hôpital	X <u>Saint-Amand-Montrond</u> 10km
Laboratoire d'analyses médicales	X <u>Saint-Amand-Montrond</u> 10km
Etablissement pour handicapé	X <u>Saint-Amand-Montrond</u> 9km
EHPA	X <u>Saint-Bonnet-Tronçais</u> 8km
Médecin	X <u>Ainay-le-Château</u> 11km
Dentiste	X <u>Saint-Amand-Montrond</u> 10km
Chirurgien	X <u>Saint-Amand-Montrond</u> 10km
Dermatologue	X <u>Saint-Amand-Montrond</u> 10km
Anesthésiste	X <u>Désertines</u> 35km
Gastro-entérologue	X <u>Montluçon</u> 35km
Gynécologue	X <u>Montluçon</u> 35km
Cancérologue	X <u>Saint-Doulchard</u> 53km
Neurologue	X <u>Montluçon</u> 35km
Ophtalmologue	X <u>Saint-Amand-Montrond</u> 10km
ORL	X <u>Estivareilles</u> 26km
Cardiologue	X <u>Saint-Amand-Montrond</u> 10km
Pédiatre	X <u>Saint-Doulchard</u> 53km
Pneumologue	X <u>Désertines</u> 35km
Psychologue	X <u>Saint-Amand-Montrond</u> 10km
Radiologue	X <u>Montluçon</u> 35km
Rhumatologue	X <u>Montluçon</u> 34km
Sage-femme	X <u>Dun-sur-Auron</u> 25km



Éducation

Crèche	X <u>Meulne-Vitray</u> 7km
Ecole maternelle Public	X <u>Saint-Bonnet-Tronçais</u> 8km
Ecole maternelle Privé	X <u>Bourges</u> 48km
Ecole primaire Public	X <u>La Perche</u> 2km
Ecole primaire Privé	X <u>Saint-Amand-Montrond</u> 9km
Collège Public	X <u>Saint-Amand-Montrond</u> 9km
Collège Privé	X <u>Montluçon</u> 35km
Lycée Public	X <u>Saint-Amand-Montrond</u> 10km
Lycée Privé	X <u>Montluçon</u> 35km

Sources : Base Sirene des entreprises et de leurs établissements selon les dernières parutions officielles de 2025 portant sur l'année 2024 ([data.gouv](https://data.gouv.fr)). Liste, localisation et tarifs des professionnels de santé selon les dernières parutions officielles de 2025 portant sur l'année 2024 ([opendatasoft](https://opendatasoft.com)) et FINESS Extraction du Fichier des établissements selon les dernières parutions officielles de 2025 portant sur l'année 2024 ([data.gouv](https://data.gouv.fr)). Adresse et géolocalisation des établissements d'enseignement du premier et second degrés selon les dernières parutions officielles de 2025 portant sur l'année 2024 ([data.education.gouv](https://data.education.gouv.fr))

bien-dans-ma-ville.fr

Villes autour de Lételon

Ville	Habitants	Superficie	Pop densité	Pop active	Taux chômage	Revenu moyen	Prix immobilier
La Perche (1 avis)	205	10 km ²	21 h/km ²	42.9%	3.9%	20 640 €/an	683 €/m ²
Urçay (2 avis)	296	12 km ²	25 h/km ²	43.2%	8.1%	20 720 €/an	873 €/m ²
Ainay-le-Vieil	189	13 km ²	15 h/km ²	45.5%	7.4%	19 790 €/an	1 158 €/m ²
Coust	415	21 km ²	20 h/km ²	43.6%	6.5%	20 080 €/an	1 082 €/m ²
Braize	259	21 km ²	12 h/km ²	40.5%	6.6%	20 350 €/an	1 340 €/m ²
La Celette (1 avis)	205	24 km ²	9 h/km ²	47.3%	3.4%	21 910 €/an	924 €/m ²
La Groutte	115	2 km ²	58 h/km ²	49.6%	6.1%	24 530 €/an	643 €/m ²
Colombiers	409	9 km ²	45 h/km ²	53.3%	5.4%	24 050 €/an	1 471 €/m ²
Meaulne-Vitray (1 avis)	906	50 km ²	18 h/km ²	42.5%	3.9%	21 490 €/an	1 290 €/m ²
Drevant	555	4 km ²	139 h/km ²	42.3%	6.3%	22 040 €/an	1 150 €/m ²
Saint-Bonnet-Tronçais	726	28 km ²	26 h/km ²	33.9%	5.5%	20 830 €/an	745 €/m ²
Saint-Georges-de-Poisieux (1 avis)	430	15 km ²	29 h/km ²	50%	4.7%	23 940 €/an	880 €/m ²
Saint-Pierre-les-Étieux	729	27 km ²	27 h/km ²	46.6%	4.9%	22 630 €/an	924 €/m ²
Saulzais-le-Potier	472	32 km ²	15 h/km ²	42.4%	5.1%	20 210 €/an	788 €/m ²
Faverdines	135	18 km ²	8 h/km ²	48.1%	3.7%	22 090 €/an	945 €/m ²

bien-dans-ma-ville.fr



Vous aimez votre ville ? Notez-la !

Et faites-nous part de vos remarques constructives



Avec

BIEN dans ma **VILLE** 