



Version web

Ville de Lestrade-et- Thouels

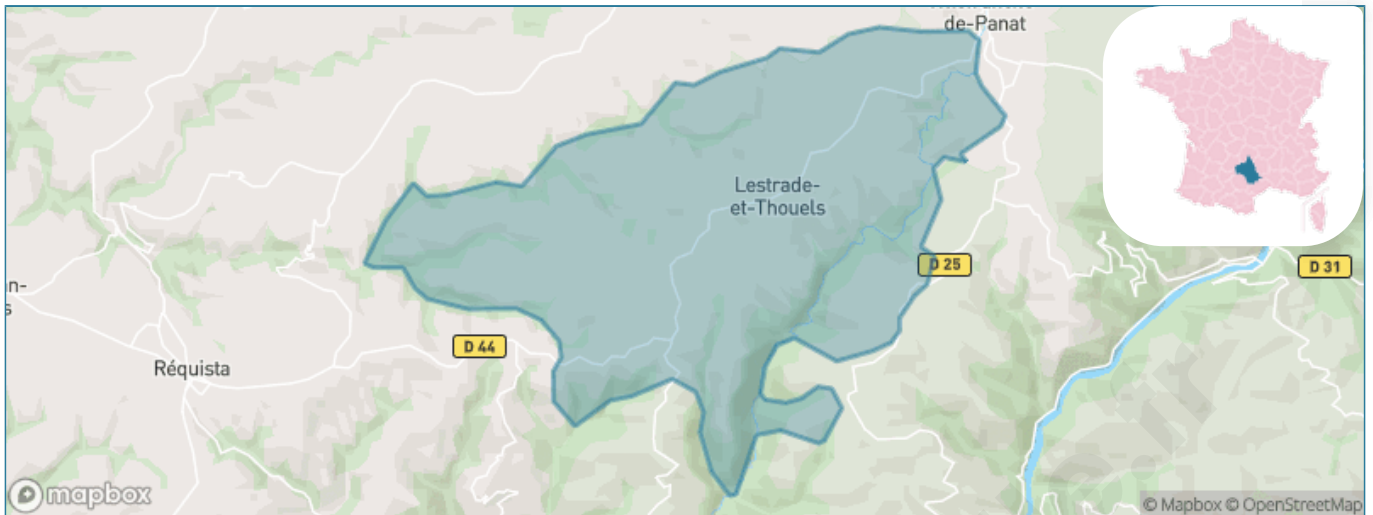
Présenté par

BIEN dans
ma **VILLE** 

Sommaire

Situation géographique	3
Statistiques sur la population	4
Evolution du nombre d'habitants	4
Tranche d'âge	5
0-14 ans	5
15-29 ans	5
30-44 ans	5
45-59 ans	5
60-74 ans	5
75-89 ans	5
90 ans et +	5
Activité professionnelle	5
Agriculteurs	5
Artisans, Commerçants	5
Cadres et sup.	5
Professions intermédiaires	5
Employé	5
Ouvrier	5
Retraité	5
Autres	5
Niveau de diplôme	6
Sans diplôme ou CEP	6
Brevet, BEPC, DNB	6
CAP-BEP ou équivalent	6
BAC ou équivalent	6
BAC+2	6
BAC+3 ou +4	6
BAC+5 ou plus	6
Composition des ménages	6
Couple sans enfant	6
Couple avec enfant(s)	6
Famille monoparentale	6
Colocation / Autre	6
Personnes seules	6
Profils électoraux	7
Premier tour	7
Sécurité	8
Evolution du nombre d'infractions	8
Pour comparer	9
Services à la population	10
Commerce	10
Éducation	10
Villes autour de Lestrade-et-Thouels	12

Situation géographique



i Informations clés

- **Région** : Occitanie
- **Département** : Aveyron
- **Code postal** : 12430
- **Superficie** : 42 km²



AVEYRON



LE DÉPARTEMENT

Statistiques sur la population



Nombre d'habitants

440



Age moyen

44 ans



Pop active

42%



Taux chômage

3.9%



Pop densité

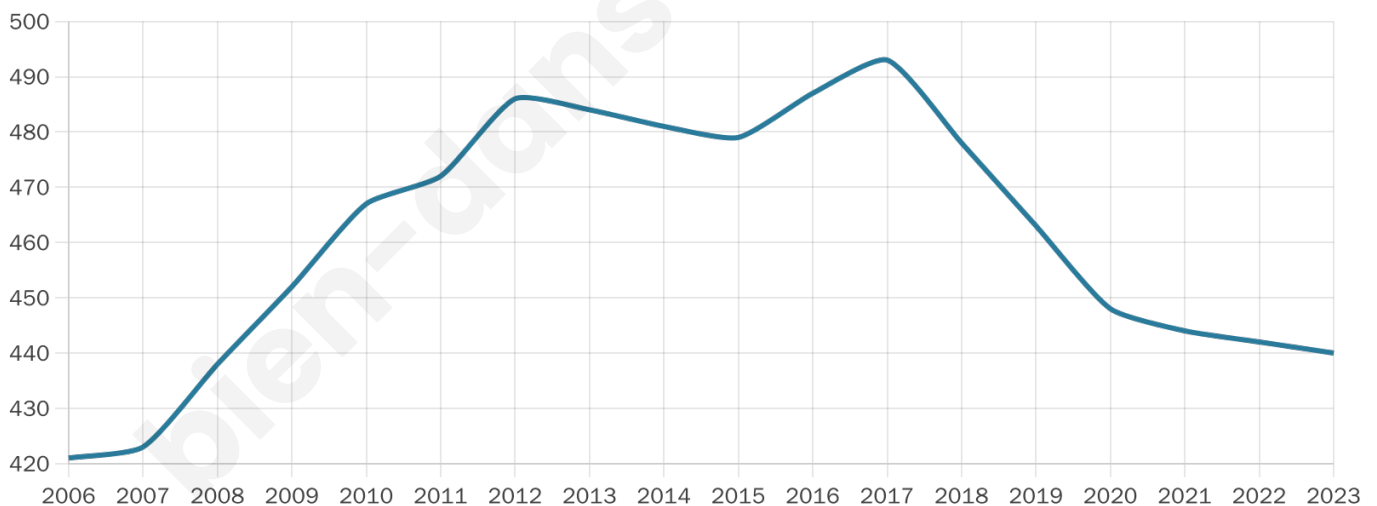
10 h/km²



Revenu moyen

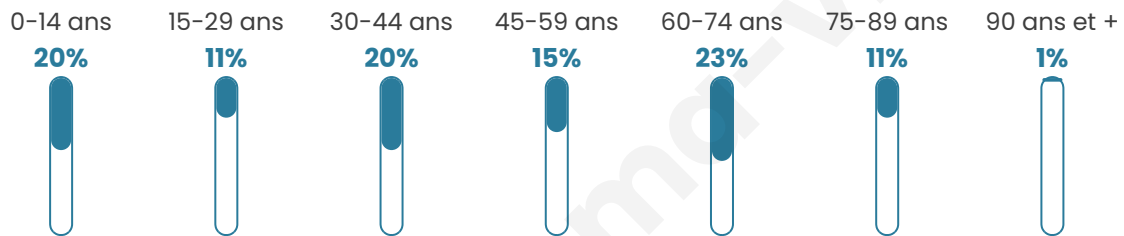
19 750 €/an

Evolution du nombre d'habitants

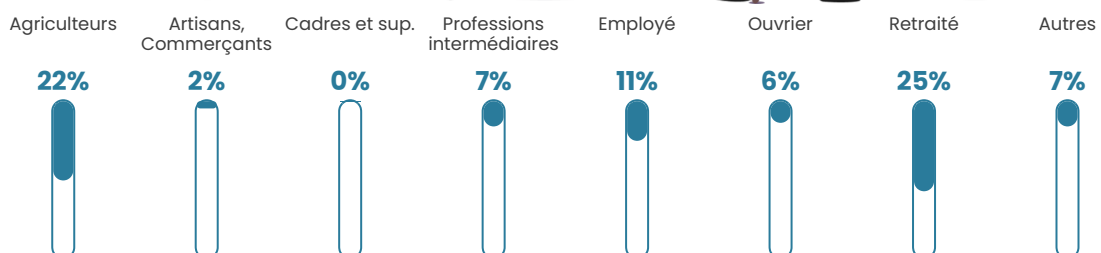


Sources : Institut national de la statistique et des études économiques (insee) selon Les dernières parutions officielles de 2024 portant sur les années 2020, 2021 et 2022.


Tranche d'âge




Activité professionnelle



Niveau de diplôme







Composition des ménages





Profils électoraux

Premier tour

	Marine LE PEN	32.88 %
	Emmanuel MACRON	22.37 %
	Jean LASSALLE	15.59 %
	Jean-Luc MÉLENCHON	8.14 %
	Valérie PÉCRESSÉ	7.46 %
	Éric ZEMMOUR	7.12 %
	Nicolas DUPONT-AIGNAN	2.37 %
	Yannick JADOT	1.69 %
	Anne HIDALGO	1.36 %
	Fabien ROUSSEL	0.68 %
	Philippe POUTOU	0.34 %
	Nathalie ARTHAUD	0.00 %

Second tour

	Emmanuel MACRON	48,32 %
	Marine LE PEN	51,68 %

378 inscrits

Participation : 85.71%

Votes blancs : 5.25%

Votes nuls : 2.78%

378 inscrits

Participation : 80.95%

Votes blancs : 2.94%

Votes nuls : 0.65%

Sécurité



Agressions physiques / sexuelles

0



Cambriolages

0



Vols / dégradations

0



Stupéfiants

0

Evolution du nombre d'infractions



Pour comparer

(en proportion du nombre d'habitants)



Sources : Bases statistiques communale, départementale et régionale de la délinquance enregistrée par la police et la gendarmerie nationales selon les dernières parutions officielles de 2025 portant sur l'année 2024 ([data.gouv](https://data.gouv.fr)).

Agressions physiques / sexuelles : Violences sexuelles, coups et blessures volontaires intrafamiliaux, coups et blessures volontaires, autres coups, blessures volontaires et vols violents sans arme.

Cambriolages : Cambriolages de logements.

Vols : Vols avec armes, vols d'accessoires sur véhicules, vols dans les véhicules, vols de véhicules, vols sans violence contre des personnes, destructions, dégradations volontaires et escroqueries.

Stupéfiants : Trafic de stupéfiants dont (AFD) et usage de stupéfiants.

Services à la population



Commerce

Hypermarché	X <u>Vabres-l'Abbaye</u> 20km
Supermarché	X <u>Réquista</u> 9km
Superette	X <u>Villefranche-de-Panat</u> 5km
Boulangerie	X <u>Brousse-le-Château</u> 4km
Boucherie	X <u>Villefranche-de-Panat</u> 5km
Restaurant	1
Garage	X <u>Villefranche-de-Panat</u> 5km
Station-service	X <u>Villefranche-de-Panat</u> 6km
Banque	X <u>Villefranche-de-Panat</u> 5km
La poste	X <u>Centrès</u> 19km
Coiffeur	X <u>Villefranche-de-Panat</u> 5km
Tabac	X <u>Villefranche-de-Panat</u> 5km
Bars / discothèque	X <u>Le Truel</u> 9km
Bibliothèque	X <u>Cassagnes-Bégonhès</u> 15km
Cinéma	X <u>Réquista</u> 10km
Vétérinaire	X <u>Villefranche-de-Panat</u> 5km



Santé

Pharmacie	X <u>Villefranche-de-Panat</u> 5km
Hôpital	X <u>Saint-Affrique</u> 22km
Laboratoire d'analyses médicales	X <u>Saint-Affrique</u> 23km
Etablissement pour handicapé EHPA	X <u>Le Truel</u> 9km
Médecin	X <u>Villefranche-de-Panat</u> 5km
Dentiste	X <u>Réquista</u> 10km
Chirurgien	X <u>Saint-Affrique</u> 22km
Dermatologue	X <u>Rodez</u> 32km
Anesthésiste	X <u>Albi</u> 42km
Gastro-entérologue	X <u>Saint-Affrique</u> 22km
Gynécologue	X <u>Millau</u> 34km
Cancérologue	X <u>Castres</u> 60km
Neurologue	X <u>Rodez</u> 32km
Ophthalmologue	X <u>Rodez</u> 32km
ORL	X <u>Rodez</u> 32km
Cardiologue	X <u>Creissels</u> 33km
Pédiatre	X <u>Rodez</u> 33km
Pneumologue	X <u>Rodez</u> 33km
Psychologue	X <u>Rodez</u> 32km
Radiologue	X <u>Luc-la-Primaube</u> 26km
Rhumatologue	X <u>Saint-Affrique</u> 23km
Sage-femme	X <u>Villefranche-de-Panat</u> 5km



Éducation

Crèche	X <u>Cassagnes-Bégonhès</u> 15km
Ecole maternelle Public	X <u>Saint-Victor-et-Melviu</u> 15km
Ecole maternelle Privé	X <u>Espalion</u> 51km
Ecole primaire Public	1
Ecole primaire Privé	X <u>Villefranche-de-Panat</u> 5km
Collège Public	X <u>Réquista</u> 10km
Collège Privé	X <u>Réquista</u> 10km

Lycée Public	X <u>Saint-Affrique</u> 20km
Lycée Privé	X <u>Saint-Affrique</u> 23km

Sources : Base Sirene des entreprises et de leurs établissements selon les dernières parutions officielles de 2025 portant sur l'année 2024 ([data.gouv](#)). Liste, localisation et tarifs des professionnels de santé selon les dernières parutions officielles de 2025 portant sur l'année 2024 ([opendatasoft](#)) et FINESS Extraction du Fichier des établissements selon les dernières parutions officielles de 2025 portant sur l'année 2024 ([data.gouv](#)). Adresse et géolocalisation des établissements d'enseignement du premier et second degrés selon les dernières parutions officielles de 2025 portant sur l'année 2024 ([data.education.gouv](#))

bien-dans-ma-ville.fr

Villes autour de Lestrade-et-Thouels

Ville	Habitants	Superficie	Pop densité	Pop active	Taux chômage	Revenu moyen	Prix immobilier
Durenque	515	33 km ²	16 h/km ²	41.4%	3.9%	19 770 €/an	914 €/m ²
Villefranche-de-Panat	677	29 km ²	23 h/km ²	43.4%	3.4%	21 330 €/an	1 013 €/m ²
Connac	99	10 km ²	10 h/km ²	32.3%	4%	NC	2 000 €/m ²
Alrance	335	35 km ²	10 h/km ²	41.2%	3%	19 830 €/an	823 €/m ²
Brousse-le-Château	164	15 km ²	11 h/km ²	40.9%	9.8%	19 560 €/an	1 325 €/m ²
Broquiès	613	38 km ²	16 h/km ²	37.5%	3.3%	18 190 €/an	1 354 €/m ²
Le Truel	350	26 km ²	13 h/km ²	39.4%	3.7%	20 720 €/an	2 294 €/m ²
La Selve	562	48 km ²	12 h/km ²	43.6%	2.3%	19 640 €/an	682 €/m ²
Réquista (3 avis)	1 924	59 km ²	33 h/km ²	40.8%	3.3%	19 790 €/an	676 €/m ²
Ayssènes	225	23 km ²	10 h/km ²	43.6%	4%	18 730 €/an	1 223 €/m ²
Auriac-Lagast	228	30 km ²	8 h/km ²	42.5%	2.6%	19 270 €/an	724 €/m ²
Montclar (1 avis)	133	12 km ²	11 h/km ²	40.6%	4.5%	18 440 €/an	1 087 €/m ²
Brasc	170	20 km ²	9 h/km ²	37.6%	2.9%	14 550 €/an	907 €/m ²
Saint-Izaire	314	34 km ²	9 h/km ²	38.2%	5.1%	19 010 €/an	923 €/m ²
Saint-Jean-Delnous	391	18 km ²	22 h/km ²	40.9%	1%	21 750 €/an	918 €/m ²

bien-dans-ma-ville.fr



Vous aimez votre ville ? Notez-la !

Et faites-nous part de vos remarques constructives



Avec

BIEN dans
ma **VILLE** 