



Version web

Ville de Lessard-en-Bresse

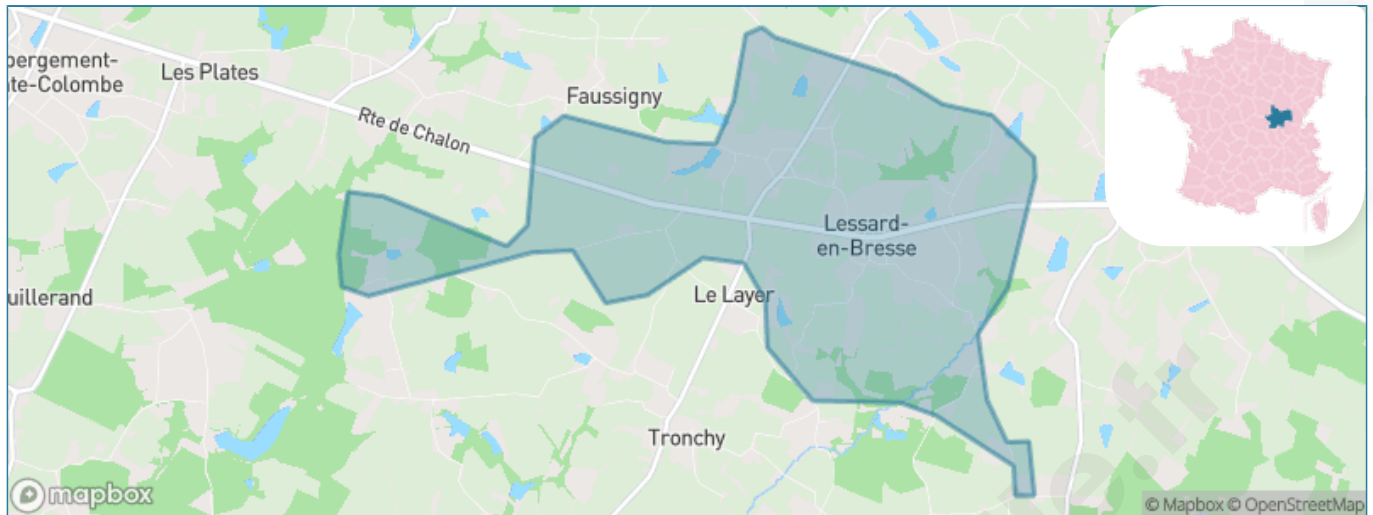
Présenté par

BIEN dans ma **VILLE** 

Sommaire

Situation géographique	3
Statistiques sur la population	4
Evolution du nombre d'habitants	4
Tranche d'âge	5
0-14 ans	5
15-29 ans	5
30-44 ans	5
45-59 ans	5
60-74 ans	5
75-89 ans	5
90 ans et +	5
Activité professionnelle	5
Agriculteurs	5
Artisans, Commerçants	5
Cadres et sup.	5
Professions intermédiaires	5
Employé	5
Ouvrier	5
Retraité	5
Autres	5
Niveau de diplôme	6
Sans diplôme ou CEP	6
Brevet, BEPC, DNB	6
CAP-BEP ou équivalent	6
BAC ou équivalent	6
BAC+2	6
BAC+3 ou +4	6
BAC+5 ou plus	6
Composition des ménages	6
Couple sans enfant	6
Couple avec enfant(s)	6
Famille monoparentale	6
Colocation / Autre	6
Personnes seules	6
Profils électoraux	7
Premier tour	7
Sécurité	8
Evolution du nombre d'infractions	8
Pour comparer	9
Services à la population	10
Commerce	10
Éducation	10
Villes autour de Lessard-en-Bresse	11

Situation géographique



i Informations clés

- **Région** : Bourgogne-Franche-Comté
- **Département** : Saône-et-Loire
- **Code postal** : 71440
- **Superficie** : 8 km²

RÉGION
BOURGOGNE
FRANCHE
COMTE



saône-et-loire
LE DÉPARTEMENT

bien-dans-ma-ville

Statistiques sur la population



Nombre d'habitants

561



Age moyen

40 ans



Pop active

50.8%



Taux chômage

5.7%



Pop densité

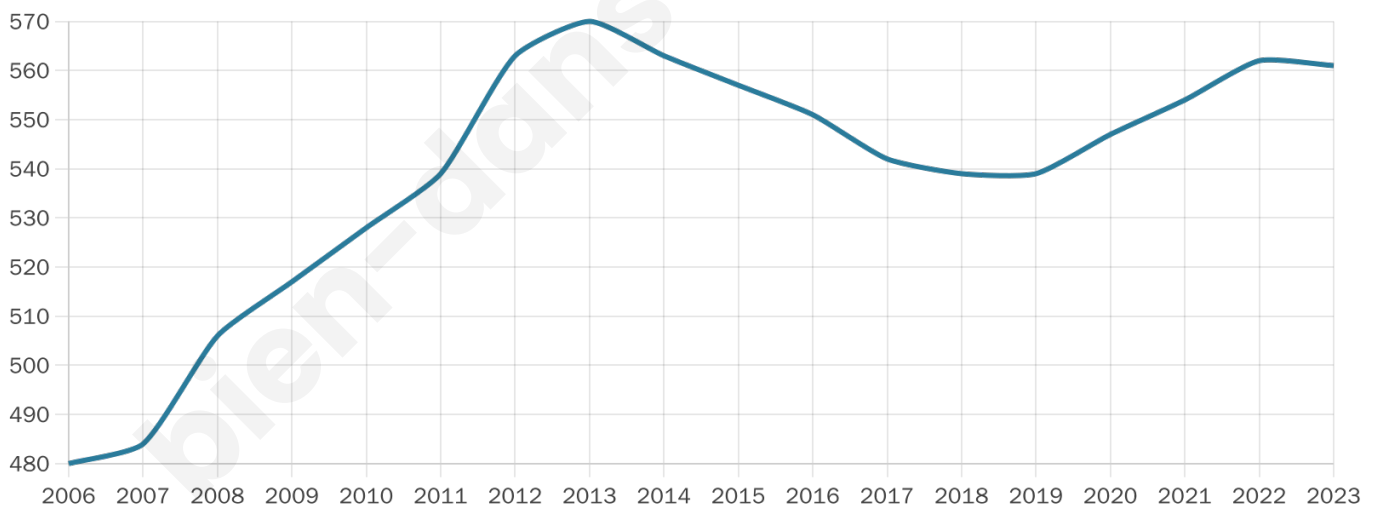
70 h/km²



Revenu moyen

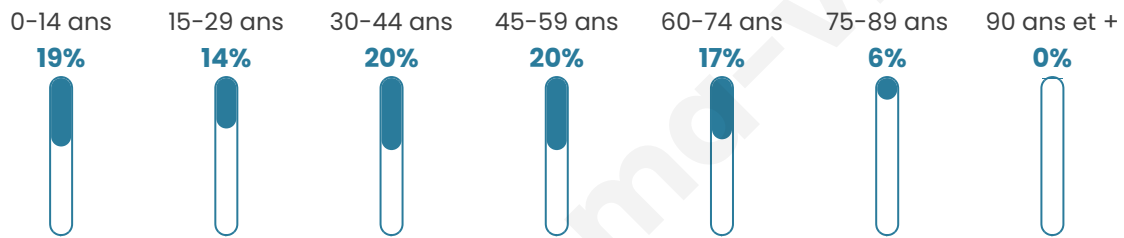
22 620 €/an

Evolution du nombre d'habitants

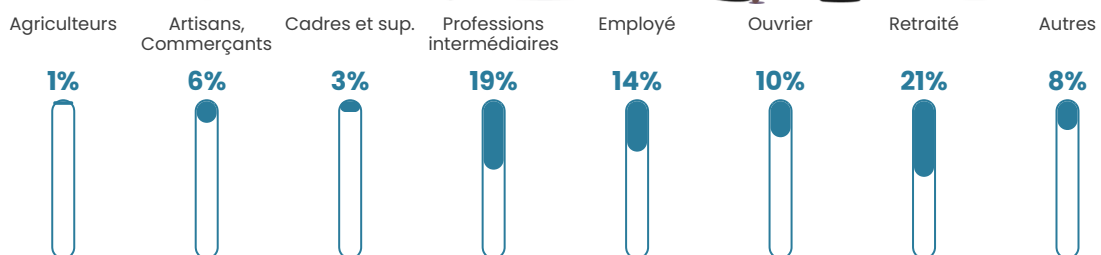


Sources : Institut national de la statistique et des études économiques (insee) selon Les dernières parutions officielles de 2024 portant sur les années 2020, 2021 et 2022.


Tranche d'âge




Activité professionnelle



Niveau de diplôme













Composition des ménages



Profils électoraux

Premier tour

	Marine LE PEN	35.96 %
	Emmanuel MACRON	24.66 %
	Jean-Luc MÉLENCHON	11.30 %
	Éric ZEMMOUR	5.82 %
	Jean LASSALLE	4.79 %
	Valérie PÉCRESSÉ	4.79 %
	Fabien ROUSSEL	3.77 %
	Anne HIDALGO	2.40 %
	Nicolas DUPONT-AIGNAN	2.40 %
	Yannick JADOT	2.05 %
	Nathalie ARTHAUD	1.71 %
	Philippe POUTOU	0.34 %



383 inscrits

Participation : 79.37%

Votes blancs : 2.96%

Votes nuls : 0.99%

Second tour

	Emmanuel MACRON	42,32 %
	Marine LE PEN	57,68 %

380 inscrits

Participation : 79.47%

Votes blancs : 8.94%

Votes nuls : 2.65%

Sécurité



Agressions physiques / sexuelles

0



Cambriolages

0



Vols / dégradations

0



Stupéfiants

0

Evolution du nombre d'infractions



Pour comparer

(en proportion du nombre d'habitants)



Sources : Bases statistiques communale, départementale et régionale de la délinquance enregistrée par la police et la gendarmerie nationales selon les dernières parutions officielles de 2025 portant sur l'année 2024 ([data.gouv](https://data.gouv.fr)).

Agressions physiques / sexuelles : Violences sexuelles, coups et blessures volontaires intrafamiliaux, coups et blessures volontaires, autres coups, blessures volontaires et vols violents sans arme.

Cambriolages : Cambriolages de logements.

Vols : Vols avec armes, vols d'accessoires sur véhicules, vols dans les véhicules, vols de véhicules, vols sans violence contre des personnes, destructions, dégradations volontaires et escroqueries.

Stupéfiants : Trafic de stupéfiants dont (AFD) et usage de stupéfiants.

Services à la population



Commerce

Hypermarché	X Saint-Germain-du-Bois 13km
Supermarché	X L'Abergement-Sainte-Colombe 6km
Superette	X Montret 6km
Boulangerie	1
Boucherie	X Saint-Étienne-en-Bresse 4km
Restaurant	2
Garage	1
Station-service	X Saint-Martin-en-Bresse 9km
Banque	X Saint-Germain-du-Plain 8km
La poste	X Juif 7km
Coiffeur	1
Tabac	1
Bars / discothèque	X Thurey 3km
Bibliothèque	X Saint-Germain-du-Plain 8km
Cinéma	X Louhans 16km
Vétérinaire	1



Santé

Pharmacie	X Montret 6km
Hôpital	X Chalon-sur-Saône 19km
Laboratoire d'analyses médicales	X Saint-Marcel 16km
Etablissement pour handicapé	X Montret 6km
EHPA	X Simard 8km
Médecin	X Montret 6km
Dentiste	X Ouroux-sur-Saône 9km
Chirurgien	X Louhans 17km
Dermatologue	X Chalon-sur-Saône 18km
Anesthésiste	X Chalon-sur-Saône 19km
Gastro-entérologue	X Chalon-sur-Saône 19km
Gynécologue	X Montret 6km
Cancérologue	X Chalon-sur-Saône 19km
Neurologue	X Louhans 17km
Ophthalmologue	X Lux 18km
ORL	X Chalon-sur-Saône 19km
Cardiologue	X Louhans 17km
Pédiatre	X Lux 18km
Pneumologue	X Chalon-sur-Saône 19km
Psychologue	X Louhans 16km
Radiologue	X Louhans 17km
Rhumatologue	X Chalon-sur-Saône 19km
Sage-femme	X Simandre 14km



Éducation

Crèche	X Tronchy 1km
Ecole maternelle Public	X Simard 8km
Ecole maternelle Privé	X Chevry 89km
Ecole primaire Public	1
Ecole primaire Privé	X Louhans 15km
Collège Public	X Saint-Germain-du-Plain 8km
Collège Privé	X Varenes-le-Grand 16km
Lycée Public	X Louhans 16km
Lycée Privé	X Saint-Martin-en-Bresse 9km

Sources : Base Sirene des entreprises et de leurs établissements selon les dernières parutions officielles de 2025 portant sur l'année 2024 ([data.gouv](#)). Liste, localisation et tarifs des professionnels de santé selon les dernières parutions officielles de 2025 portant sur l'année 2024 ([opendatasoft](#)) et FINISS Extraction du Fichier des établissements selon les dernières parutions officielles de 2025 portant sur l'année 2024 ([data.gouv](#)). Adresse et géolocalisation des établissements d'enseignement du premier et second degrés selon les dernières parutions officielles de 2025 portant sur l'année 2024 ([data.education.gouv](#))

Villes autour de Lessard-en-Bresse

Ville	Habitants	Superficie	Pop densité	Pop active	Taux chômage	Revenu moyen	Prix immobilier
Tronchy (1 avis)	240	7 km ²	34 h/km ²	54.2%	6.7%	22 860 €/an	1 186 €/m ²
Thurey	423	18 km ²	24 h/km ²	44.2%	2.1%	22 720 €/an	1 469 €/m ²
Saint-Étienne-en-Bresse	825	19 km ²	43 h/km ²	46.3%	5.5%	22 620 €/an	1 470 €/m ²
Vérissey	53	8 km ²	7 h/km ²	60.4%	3.8%	NC	1 339 €/m ²
Diconne	371	15 km ²	25 h/km ²	43.7%	2.2%	22 100 €/an	1 171 €/m ²
Montret (1 avis)	763	14 km ²	55 h/km ²	46.9%	3.7%	20 070 €/an	1 082 €/m ²
L'Abergement-Sainte-Colombe	1 233	19 km ²	65 h/km ²	52.1%	2.6%	23 940 €/an	990 €/m ²
Guerfand	228	6 km ²	38 h/km ²	49.6%	3.1%	22 700 €/an	1 367 €/m ²
Devrouze	327	14 km ²	23 h/km ²	42.8%	3.7%	20 990 €/an	1 124 €/m ²
Saint-Vincent-en-Bresse	586	15 km ²	39 h/km ²	50.2%	4.6%	22 280 €/an	1 114 €/m ²
Villegaudin	215	9 km ²	24 h/km ²	53.5%	2.8%	24 160 €/an	2 427 €/m ²
Simard	1 175	22 km ²	53 h/km ²	42.7%	4.4%	20 850 €/an	1 153 €/m ²
Saint-Christophe-en-Bresse	1 090	20 km ²	55 h/km ²	47.6%	3.6%	24 210 €/an	1 778 €/m ²
Juif (1 avis)	248	11 km ²	23 h/km ²	44.4%	4.4%	22 100 €/an	1 584 €/m ²
Saint-André-en-Bresse	136	4 km ²	34 h/km ²	37.5%	5.1%	19 970 €/an	1 082 €/m ²

bien-dans-ma-ville.fr



Vous aimez votre ville ? Notez-la !

Et faites-nous part de vos remarques constructives



Avec

BIEN dans ma **VILLE** 