



Version web

Ville de Lesquielles-Saint-Germain

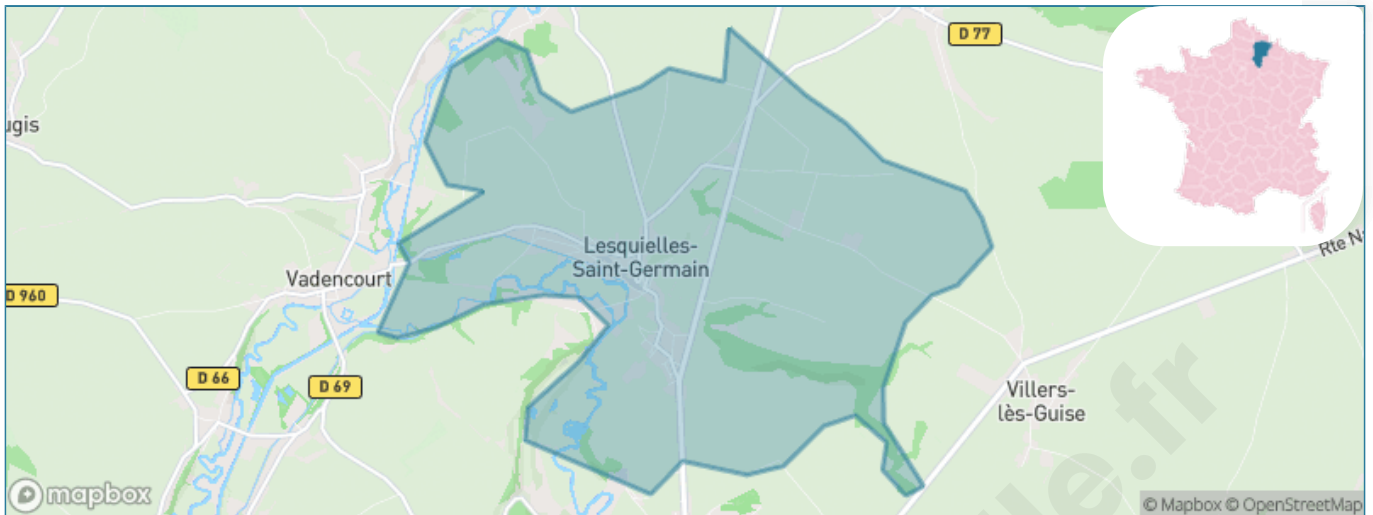
Présenté par

BIEN dans ma **VILLE** 

Sommaire

Situation géographique	3
Statistiques sur la population	4
Evolution du nombre d'habitants	4
Tranche d'âge	5
0-14 ans	5
15-29 ans	5
30-44 ans	5
45-59 ans	5
60-74 ans	5
75-89 ans	5
90 ans et +	5
Activité professionnelle	5
Agriculteurs	5
Artisans, Commerçants	5
Cadres et sup.	5
Professions intermédiaires	5
Employé	5
Ouvrier	5
Retraité	5
Autres	5
Niveau de diplôme	6
Sans diplôme ou CEP	6
Brevet, BEPC, DNB	6
CAP-BEP ou équivalent	6
BAC ou équivalent	6
BAC+2	6
BAC+3 ou +4	6
BAC+5 ou plus	6
Composition des ménages	6
Couple sans enfant	6
Couple avec enfant(s)	6
Famille monoparentale	6
Colocation / Autre	6
Personnes seules	6
Profils électoraux	7
Premier tour	7
Sécurité	8
Evolution du nombre d'infractions	8
Pour comparer	9
Services à la population	10
Commerce	10
Éducation	10
Villes autour de Lesquielles-Saint-Germain	11

Situation géographique



i Informations clés

- **Région** : Hauts-de-France
- **Département** : Aisne
- **Code postal** : 02120
- **Superficie** : 16 km²



AISNE.com
LE DÉPARTEMENT

Statistiques sur la population



Nombre d'habitants

754



Age moyen

42 ans



Pop active

46.7%



Taux chômage

16.1%



Pop densité

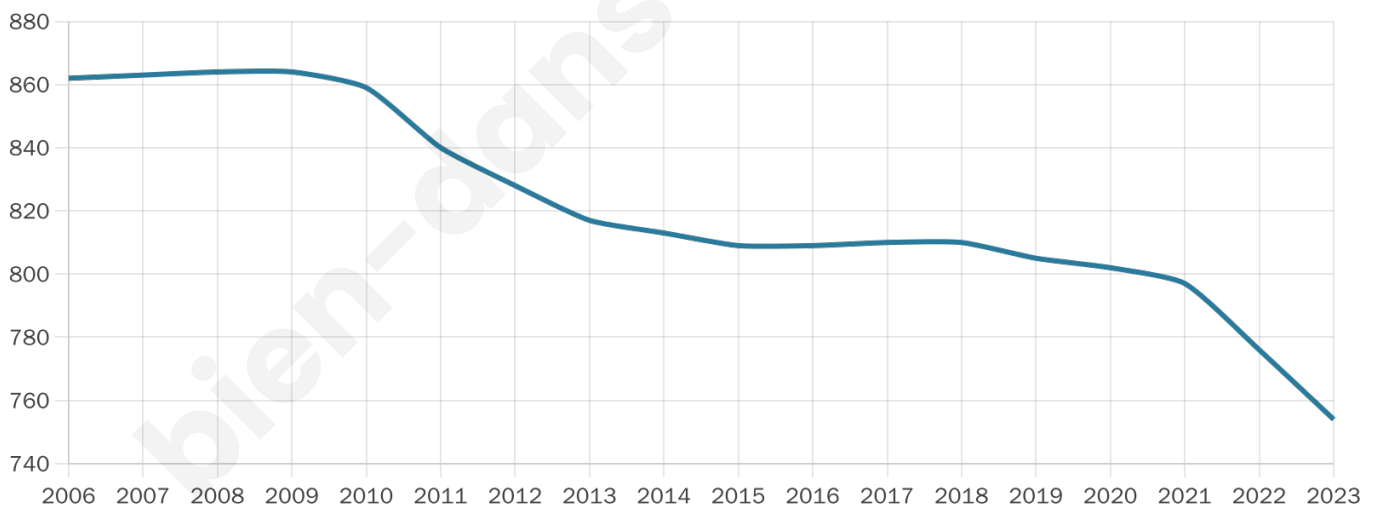
47 h/km²



Revenu moyen

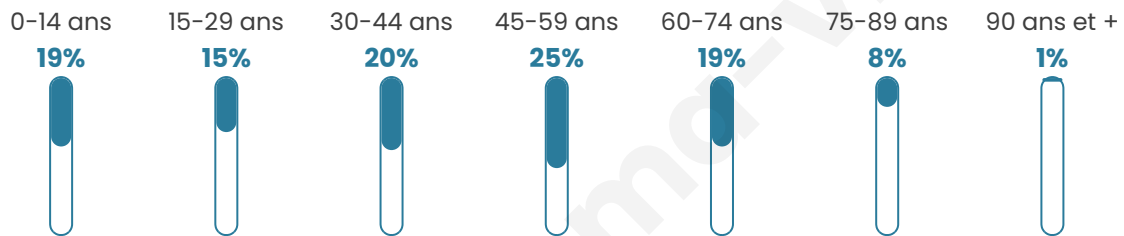
19 450 €/an

Evolution du nombre d'habitants

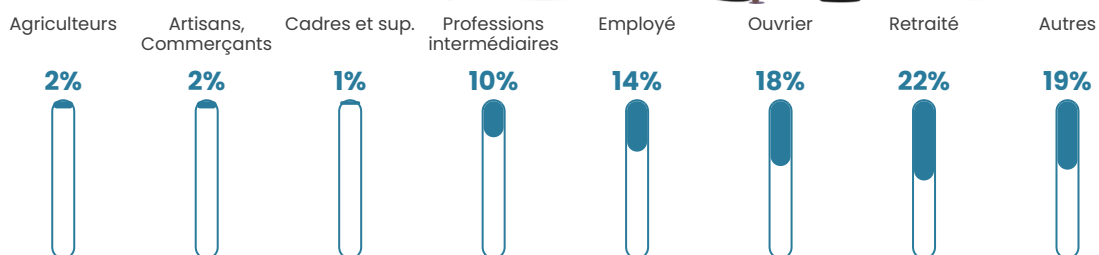


Sources : Institut national de la statistique et des études économiques (insee) selon Les dernières parutions officielles de 2024 portant sur les années 2020, 2021 et 2022.


Tranche d'âge




Activité professionnelle



Niveau de diplôme



Composition des ménages



Profils électoraux



Premier tour

	Marine LE PEN	46.52 %
	Emmanuel MACRON	19.15 %
	Jean-Luc MÉLENCHON	17.16 %
	Valérie PÉCRESSÉ	4.73 %
	Éric ZEMMOUR	3.73 %
	Jean LASSALLE	1.99 %
	Nicolas DUPONT-AIGNAN	1.99 %
	Fabien ROUSSEL	1.74 %
	Anne HIDALGO	1.00 %
	Yannick JADOT	1.00 %
	Nathalie ARTHAUD	0.75 %
	Philippe POUTOU	0.25 %

578 inscrits

Participation : 70.59%
Votes blancs : 0.49%
Votes nuls : 0.98%

Second tour

	Emmanuel MACRON	32,47 %
	Marine LE PEN	67,53 %

577 inscrits

Participation : 71.23%
Votes blancs : 4.14%
Votes nuls : 1.46%

Sécurité



Agressions physiques / sexuelles

0



Cambriolages

0



Vols / dégradations

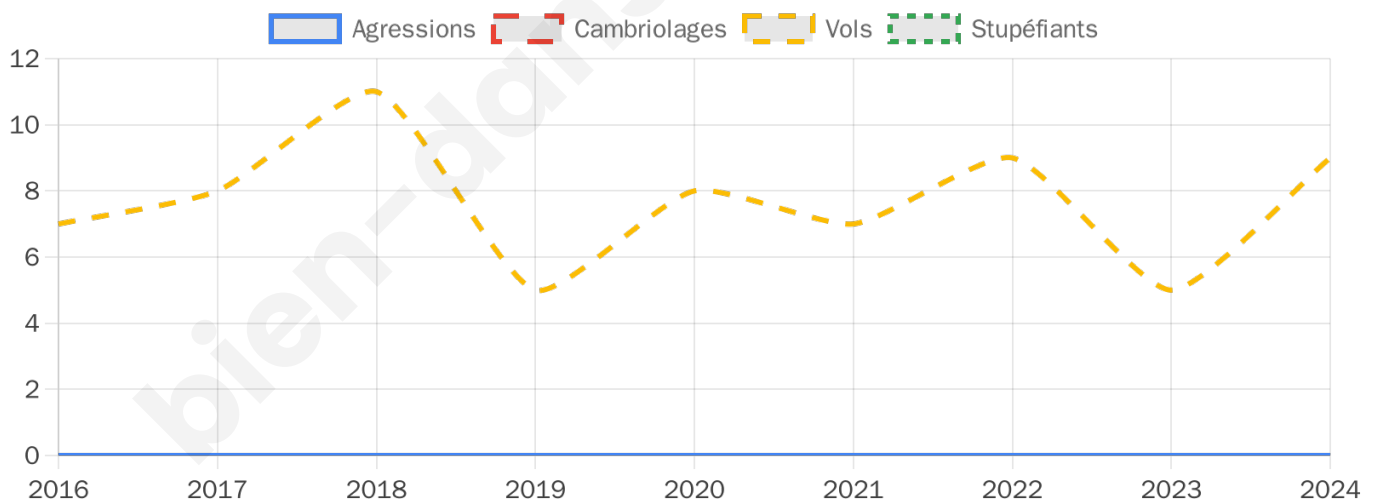
9



Stupéfiants

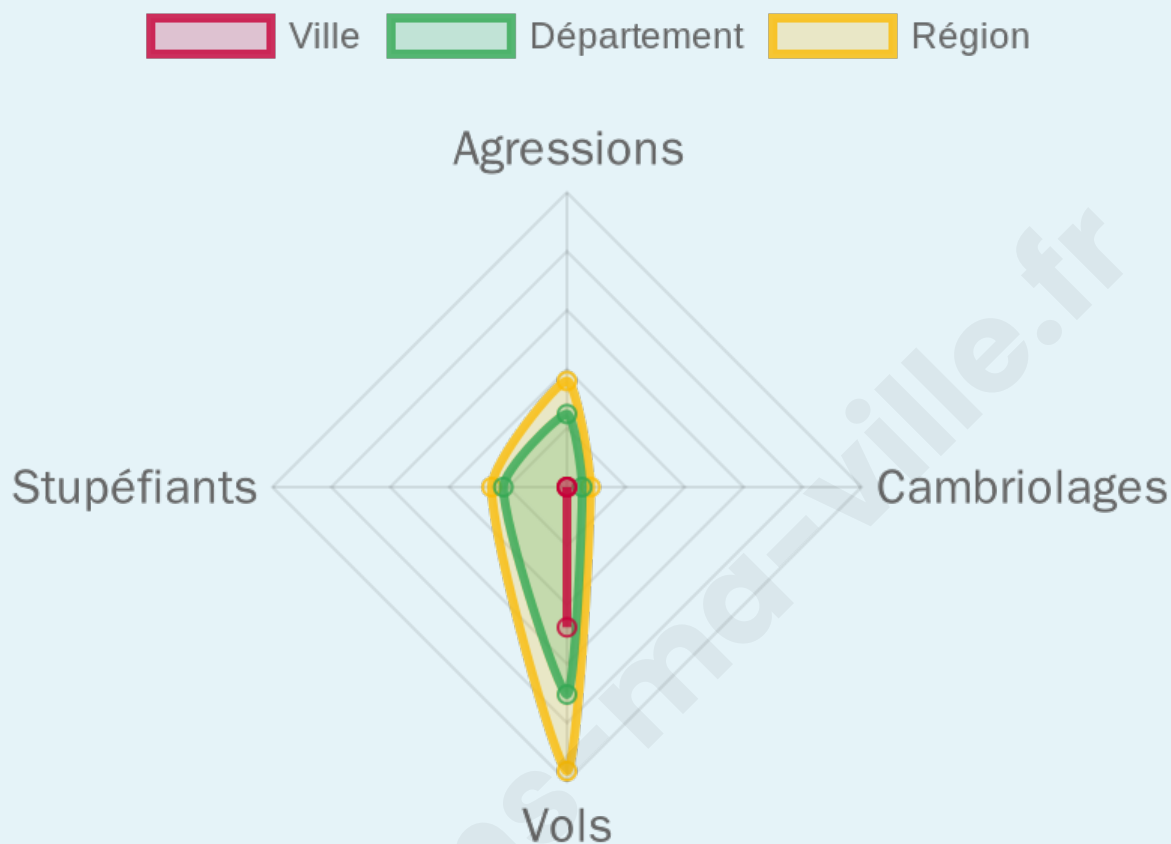
0

Evolution du nombre d'infractions



Pour comparer

(en proportion du nombre d'habitants)



Sources : Bases statistiques communale, départementale et régionale de la délinquance enregistrée par la police et la gendarmerie nationales selon les dernières parutions officielles de 2025 portant sur l'année 2024 ([data.gouv](https://data.gouv.fr)).

Agressions physiques / sexuelles : Violences sexuelles, coups et blessures volontaires intrafamiliaux, coups et blessures volontaires, autres coups, blessures volontaires et vols violents sans arme.

Cambriolages : Cambriolages de logements.

Vols : Vols avec armes, vols d'accessoires sur véhicules, vols dans les véhicules, vols de véhicules, vols sans violence contre des personnes, destructions, dégradations volontaires et escroqueries.

Stupéfiants : Trafic de stupéfiants dont (AFD) et usage de stupéfiants.

Services à la population



Commerce

Hypermarché	X <u>Le Cateau-Cambrésis</u> 19km
Supermarché	X <u>Guise</u> 3km
Superette	X <u>Guise</u> 4km
Boulangerie	X <u>Guise</u> 4km
Boucherie	X <u>Guise</u> 4km
Restaurant	X <u>Guise</u> 4km
Garage	X <u>Guise</u> 3km
Station-service	X <u>Guise</u> 4km
Banque	X <u>Guise</u> 4km
La poste	X <u>Guise</u> 4km
Coiffeur	X <u>Guise</u> 3km
Tabac	X <u>Boué</u> 11km
Bars / discothèque	X <u>Tupigny</u> 3km
Bibliothèque	X <u>Caudry</u> 25km
Cinéma	X <u>Guise</u> 4km
Vétérinaire	X <u>Guise</u> 4km



Santé

Pharmacie	X <u>Guise</u> 4km
Hôpital	X <u>Guise</u> 4km
Laboratoire d'analyses médicales	X <u>Guise</u> 4km
Etablissement pour handicapé	X <u>Guise</u> 3km
EHPA	X <u>Tupigny</u> 3km
Médecin	X <u>Guise</u> 4km
Dentiste	X <u>Guise</u> 4km
Chirurgien	X <u>Guise</u> 4km
Dermatologue	X <u>Vervins</u> 23km
Anesthésiste	X <u>Saint-Quentin</u> 24km
Gastro-entérologue	X <u>Le Cateau-Cambrésis</u> 20km
Gynécologue	X <u>Vervins</u> 24km
Cancérologue	X <u>Saint-Quentin</u> 24km
Neurologue	X <u>Bohain-en-Vermandois</u> 13km
Ophtalmologue	X <u>Saint-Quentin</u> 25km
ORL	X <u>Saint-Quentin</u> 24km
Cardiologue	X <u>Le Cateau-Cambrésis</u> 20km
Pédiatre	X <u>Saint-Quentin</u> 26km
Pneumologue	X <u>Le Cateau-Cambrésis</u> 20km
Psychologue	X <u>Guise</u> 4km
Radiologue	X <u>Le Nouvion-en-Thiérache</u> 15km
Rhumatologue	X <u>Saint-Quentin</u> 24km
Sage-femme	X <u>Guise</u> 4km



Éducation

Crèche	X <u>Agny</u> 4km
Ecole maternelle Public	X <u>Guise</u> 4km
Ecole maternelle Privé	X <u>Soissons</u> 66km
Ecole primaire Public	1
Ecole primaire Privé	X <u>Guise</u> 3km
Collège Public	X <u>Guise</u> 4km
Collège Privé	X <u>Guise</u> 3km
Lycée Public	X <u>Guise</u> 4km
Lycée Privé	X <u>Le Hérie-la-Viéville</u> 12km

Sources : Base Sirene des entreprises et de leurs établissements selon les dernières parutions officielles de 2025 portant sur l'année 2024 ([data.gouv](#)). Liste, localisation et tarifs des professionnels de santé selon les dernières parutions officielles de 2025 portant sur l'année 2024 ([opendatasoft](#)) et FINISS Extraction du Fichier des établissements selon les dernières parutions officielles de 2025 portant sur l'année 2024 ([data.gouv](#)). Adresse et géolocalisation des établissements d'enseignement du premier et second degrés selon les dernières parutions officielles de 2025 portant sur l'année 2024 ([data.education.gouv](#))

Villes autour de Lesquielles-Saint-Germain

Ville	Habitants	Superficie	Pop densité	Pop active	Taux chômage	Revenu moyen	Prix immobilier
Tupigny	341	12 km ²	28 h/km ²	39.9%	10.9%	18 950 €/an	544 €/m ²
Grand-Verly	124	3 km ²	41 h/km ²	44.4%	8.1%	19 860 €/an	1 224 €/m ²
Vadencourt	505	12 km ²	42 h/km ²	45.9%	12.1%	18 780 €/an	1 568 €/m ²
Hannapes	320	9 km ²	36 h/km ²	44.4%	8.4%	19 940 €/an	1 024 €/m ²
Guise (5 avis)	4 490	16 km ²	281 h/km ²	39.1%	11.3%	17 320 €/an	933 €/m ²
Vénérolles	229	8 km ²	29 h/km ²	37.1%	6.6%	18 840 €/an	687 €/m ²
Iron	224	9 km ²	25 h/km ²	40.2%	6.3%	19 670 €/an	569 €/m ²
Proix	146	3 km ²	49 h/km ²	43.2%	9.6%	21 870 €/an	1 938 €/m ²
Flavigny-le-Grand-et-Beaurain	420	13 km ²	32 h/km ²	46.7%	6.2%	21 670 €/an	589 €/m ²
Aisonville-et-Bernoville	259	8 km ²	32 h/km ²	47.9%	6.9%	21 910 €/an	2 278 €/m ²
Grougis	304	11 km ²	28 h/km ²	46.1%	9.2%	20 440 €/an	768 €/m ²
Villers-lès-Guise	166	8 km ²	21 h/km ²	42.2%	4.2%	21 620 €/an	814 €/m ²
Noyales	132	7 km ²	19 h/km ²	50.8%	11.4%	19 860 €/an	380 €/m ²
La Neuville-lès-Dorengt (1 avis)	394	10 km ²	39 h/km ²	40.4%	6.9%	19 990 €/an	703 €/m ²
Dorengt	148	10 km ²	15 h/km ²	53.4%	6.1%	21 180 €/an	702 €/m ²

bien-dans-ma-ville.fr



Vous aimez votre ville ? Notez-la !

Et faites-nous part de vos remarques constructives



Avec

BIEN dans ma **VILLE** 