



Version web

# Ville de Lespiteau

Présenté par

**BIEN** dans  
ma **VILLE** 

# Sommaire

Situation géographique .....	3
Statistiques sur la population .....	4
Evolution du nombre d'habitants .....	4
Tranche d'âge .....	5
0-14 ans .....	5
15-29 ans .....	5
30-44 ans .....	5
45-59 ans .....	5
60-74 ans .....	5
75-89 ans .....	5
90 ans et + .....	5
Activité professionnelle .....	5
Agriculteurs .....	5
Artisans, Commerçants .....	5
Cadres et sup. ....	5
Professions intermédiaires .....	5
Employé .....	5
Ouvrier .....	5
Retraité .....	5
Autres .....	5
Niveau de diplôme .....	6
Sans diplôme ou CEP .....	6
Brevet, BEPC, DNB .....	6
CAP-BEP ou équivalent .....	6
BAC ou équivalent .....	6
BAC+2 .....	6
BAC+3 ou +4 .....	6
BAC+5 ou plus .....	6
Composition des ménages .....	6
Couple sans enfant .....	6
Couple avec enfant(s) .....	6
Famille monoparentale .....	6
Colocation / Autre .....	6
Personnes seules .....	6
Profils électoraux .....	7
Premier tour .....	7
Sécurité .....	8
Evolution du nombre d'infractions .....	8
Pour comparer .....	9
Services à la population .....	10
Commerce .....	10
Éducation .....	10
Villes autour de Lespiteau .....	11

# Situation géographique



## i Informations clés

- **Région** : Occitanie
- **Département** : Haute-Garonne
- **Code postal** : 31160
- **Superficie** : 1 km<sup>2</sup>



# Statistiques sur la population



Nombre d'habitants

**78**



Age moyen

**49 ans**



Pop active

**42.3%**



Taux chômage

**7%**



Pop densité

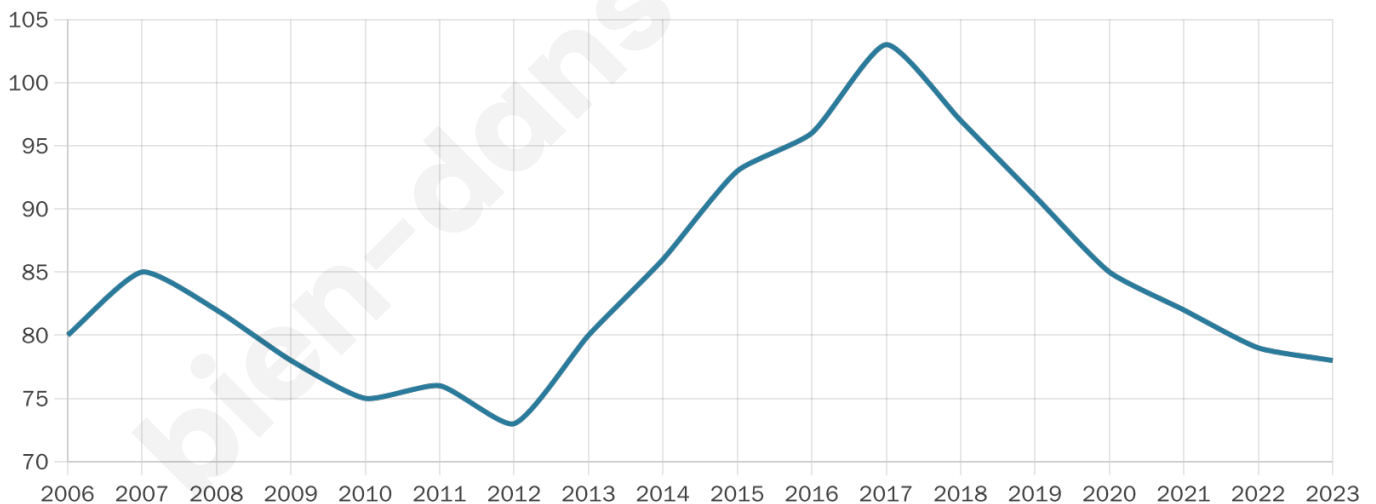
**78 h/km<sup>2</sup>**



Revenu moyen

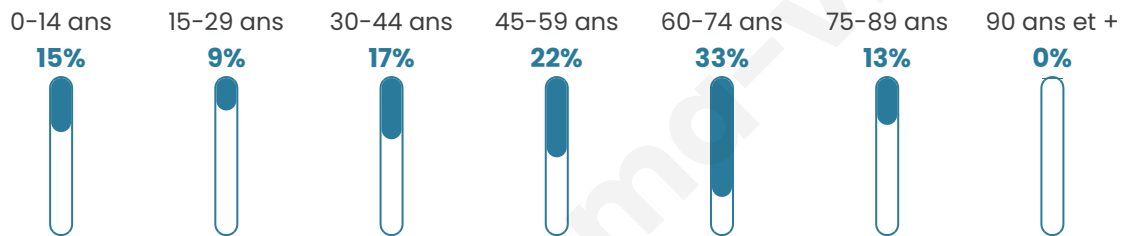
**NC**

## Evolution du nombre d'habitants

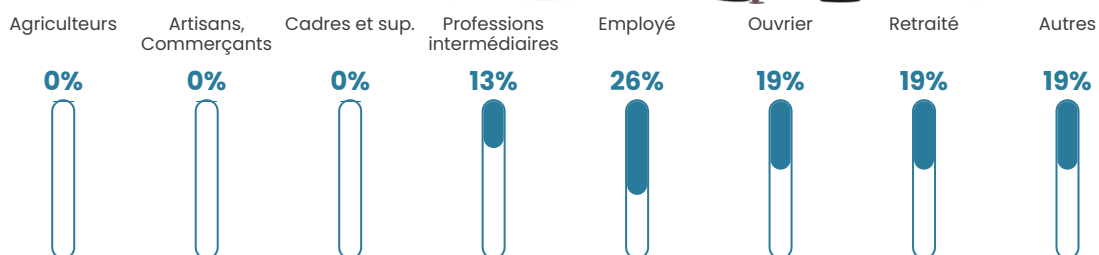


Sources : Institut national de la statistique et des études économiques (insee) selon Les dernières parutions officielles de 2024 portant sur les années 2020, 2021 et 2022.


## Tranche d'âge




## Activité professionnelle



## Niveau de diplôme















## Composition des ménages



# Profils électoraux

## Premier tour

	Marine LE PEN	29.63 %
	Jean-Luc MÉLENCHON	22.22 %
	Emmanuel MACRON	20.37 %
	Yannick JADOT	9.26 %
	Jean LASSALLE	5.56 %
	Éric ZEMMOUR	3.70 %
	Anne HIDALGO	3.70 %
	Nicolas DUPONT- AIGNAN	3.70 %
	Philippe POUTOU	1.85 %
	Nathalie ARTHAUD	0.00 %
	Fabien ROUSSEL	0.00 %
	Valérie PÉCRESE	0.00 %



### 71 inscrits

Participation : 76.06%

Votes blancs : 0.00%

Votes nuls : 0.00%

## Second tour

	Emmanuel MACRON	48,08 %
	Marine LE PEN	51,92 %

### 71 inscrits

Participation : 83.1%

Votes blancs : 10.17%

Votes nuls : 1.69%

# Sécurité



Agressions physiques / sexuelles

0



Cambriolages

0



Vols / dégradations

0



Stupéfiants

0

## Evolution du nombre d'infractions



## Pour comparer

(en proportion du nombre d'habitants)

■ Ville ■ Département ■ Région



Sources : Bases statistiques communale, départementale et régionale de la délinquance enregistrée par la police et la gendarmerie nationales selon les dernières parutions officielles de 2025 portant sur l'année 2024 ([data.gouv](https://data.gouv.fr)).

Agressions physiques / sexuelles : Violences sexuelles, coups et blessures volontaires intrafamiliaux, coups et blessures volontaires, autres coups, blessures volontaires et vols violents sans arme.

Cambriolages : Cambriolages de logements.

Vols : Vols avec armes, vols d'accessoires sur véhicules, vols dans les véhicules, vols de véhicules, vols sans violence contre des personnes, destructions, dégradations volontaires et escroqueries.

Stupéfiants : Trafic de stupéfiants dont (AFD) et usage de stupéfiants.

# Services à la population



## Commerce

Hypermarché	X <a href="#">Estancarbon</a> 6km
Supermarché	X <a href="#">Estancarbon</a> 5km
Superette	X <a href="#">Soueich</a> 3km
Boulangerie	X <a href="#">Encausse-les-Thermes</a> 3km
Boucherie	X <a href="#">Miramont-de-Comminges</a> 3km
Restaurant	X <a href="#">Soueich</a> 2km
Garage	X <a href="#">Pointis-Inard</a> 2km
Station-service	X <a href="#">Estancarbon</a> 4km
Banque	X <a href="#">Estancarbon</a> 6km
La poste	X <a href="#">Miramont-de-Comminges</a> 4km
Coiffeur	1
Tabac	X <a href="#">Saint-Gaudens</a> 6km
Bars / discothèque	X <a href="#">Soueich</a> 2km
Bibliothèque	X <a href="#">Arbas</a> 14km
Cinéma	X <a href="#">Saint-Gaudens</a> 6km
Vétérinaire	X <a href="#">Soueich</a> 3km



## Santé

Pharmacie	X <a href="#">Encausse-les-Thermes</a> 3km
Hôpital	X <a href="#">Saint-Gaudens</a> 6km
Laboratoire d'analyses médicales	X <a href="#">Saint-Gaudens</a> 6km
Etablissement pour handicapé	X <a href="#">Saint-Gaudens</a> 6km
EHPA	X <a href="#">Saint-Gaudens</a> 6km
Médecin	X <a href="#">Encausse-les-Thermes</a> 2km
Dentiste	X <a href="#">Saint-Gaudens</a> 6km
Chirurgien	X <a href="#">Saint-Gaudens</a> 6km
Dermatologue	X <a href="#">Saint-Girons</a> 32km
Anesthésiste	X <a href="#">Tarbes</a> 59km
Gastro-entérologue	X <a href="#">Tarbes</a> 58km
Gynécologue	X <a href="#">Saint-Gaudens</a> 6km
Cancérologue	X <a href="#">Tarbes</a> 59km
Neurologue	X <a href="#">Saint-Gaudens</a> 6km
Ophtalmologue	X <a href="#">Saint-Gaudens</a> 6km
ORL	X <a href="#">Bagnères-de-Luchon</a> 34km
Cardiologue	X <a href="#">Saint-Gaudens</a> 7km
Pédiatre	X <a href="#">Tarbes</a> 58km
Pneumologue	X <a href="#">Saint-Plancard</a> 19km
Psychologue	X <a href="#">Soueich</a> 2km
Radiologue	X <a href="#">Saint-Gaudens</a> 6km
Rhumatologue	X <a href="#">Saint-Gaudens</a> 6km
Sage-femme	X <a href="#">Saint-Gaudens</a> 6km



## Éducation

Crèche	X <a href="#">Valentine</a> 6km
Ecole maternelle Public	X <a href="#">Saint-Gaudens</a> 6km
Ecole maternelle Privé	X <a href="#">Plaisance-du-Touch</a> 70km
Ecole primaire Public	X <a href="#">Soueich</a> 2km
Ecole primaire Privé	X <a href="#">Saint-Gaudens</a> 6km
Collège Public	X <a href="#">Aspet</a> 5km
Collège Privé	X <a href="#">Saint-Gaudens</a> 6km
Lycée Public	X <a href="#">Saint-Gaudens</a> 5km
Lycée Privé	X <a href="#">Saint-Gaudens</a> 6km

Sources : Base Sirene des entreprises et de leurs établissements selon les dernières parutions officielles de 2025 portant sur l'année 2024 ([data.gouv](#)). Liste, localisation et tarifs des professionnels de santé selon les dernières parutions officielles de 2025 portant sur l'année 2024 ([opendatasoft](#)) et FINISS Extraction du Fichier des établissements selon les dernières parutions officielles de 2025 portant sur l'année 2024 ([data.gouv](#)). Adresse et géolocalisation des établissements d'enseignement du premier et second degrés selon les dernières parutions officielles de 2025 portant sur l'année 2024 ([data.education.gouv](#))

## Villes autour de Lespiteau

Ville	Habitants	Superficie	Pop densité	Pop active	Taux chômage	Revenu moyen	Prix immobilier
Rieucazé	52	2 km <sup>2</sup>	26 h/km <sup>2</sup>	46.2%	5.8%	NC	602 €/m <sup>2</sup>
Miramont-de-Comminges	736	8 km <sup>2</sup>	92 h/km <sup>2</sup>	41%	7.2%	20 040 €/an	735 €/m <sup>2</sup>
Soueich	514	11 km <sup>2</sup>	47 h/km <sup>2</sup>	38.3%	4.5%	23 270 €/an	551 €/m <sup>2</sup>
Encausse-les-Thermes	641	8 km <sup>2</sup>	80 h/km <sup>2</sup>	47.1%	6.9%	20 990 €/an	1 557 €/m <sup>2</sup>
Estancarbon (2 avis)	612	6 km <sup>2</sup>	102 h/km <sup>2</sup>	38.6%	2.1%	23 260 €/an	1 151 €/m <sup>2</sup>
Cabanac-Cazaux	128	3 km <sup>2</sup>	43 h/km <sup>2</sup>	50%	0.8%	22 980 €/an	588 €/m <sup>2</sup>
Aspret-Sarrat	130	3 km <sup>2</sup>	43 h/km <sup>2</sup>	49.2%	3.8%	26 070 €/an	1 633 €/m <sup>2</sup>
Pointis-Inard	919	14 km <sup>2</sup>	66 h/km <sup>2</sup>	46.5%	3.9%	21 590 €/an	1 548 €/m <sup>2</sup>
Régades	137	3 km <sup>2</sup>	46 h/km <sup>2</sup>	43.1%	4.4%	21 320 €/an	949 €/m <sup>2</sup>
Couret	233	4 km <sup>2</sup>	58 h/km <sup>2</sup>	40.3%	4.7%	22 190 €/an	543 €/m <sup>2</sup>
Ganties	302	12 km <sup>2</sup>	25 h/km <sup>2</sup>	46%	2.3%	21 110 €/an	938 €/m <sup>2</sup>
Valentine	869	8 km <sup>2</sup>	109 h/km <sup>2</sup>	42%	6.7%	20 710 €/an	786 €/m <sup>2</sup>
Payssous	80	4 km <sup>2</sup>	20 h/km <sup>2</sup>	33.8%	5%	NC	1 352 €/m <sup>2</sup>
Izaut-de-l'Hôtel	298	9 km <sup>2</sup>	33 h/km <sup>2</sup>	39.6%	5%	21 710 €/an	736 €/m <sup>2</sup>
Savarthès	195	3 km <sup>2</sup>	65 h/km <sup>2</sup>	53.8%	4.1%	23 480 €/an	1 659 €/m <sup>2</sup>

bien-dans-ma-ville.fr



# **Vous aimez votre ville ? Notez-la !**

Et faites-nous part de vos remarques constructives



Avec

**BIEN** dans ma **VILLE** 