



Version web

Ville de Lespignan

Présenté par

BIEN dans
ma **VILLE** 

Sommaire

Situation géographique	3
Statistiques sur la population	4
Evolution du nombre d'habitants	4
Tranche d'âge	5
0-14 ans	5
15-29 ans	5
30-44 ans	5
45-59 ans	5
60-74 ans	5
75-89 ans	5
90 ans et +	5
Activité professionnelle	5
Agriculteurs	5
Artisans, Commerçants	5
Cadres et sup.	5
Professions intermédiaires	5
Employé	5
Ouvrier	5
Retraité	5
Autres	5
Niveau de diplôme	6
Sans diplôme ou CEP	6
Brevet, BEPC, DNB	6
CAP-BEP ou équivalent	6
BAC ou équivalent	6
BAC+2	6
BAC+3 ou +4	6
BAC+5 ou plus	6
Composition des ménages	6
Couple sans enfant	6
Couple avec enfant(s)	6
Famille monoparentale	6
Colocation / Autre	6
Personnes seules	6
Profils électoraux	7
Premier tour	7
Sécurité	8
Evolution du nombre d'infractions	8
Pour comparer	9
Services à la population	10
Commerce	10
Éducation	10
Villes autour de Lespignan	11
Avis sur la ville de Lespignan	12
Moyenne par critère	12
Villes autour de Lespignan	12
Répartition des avis par note	12
Répartition des avis par note	12

Situation géographique



i Informations clés

- **Région** : Occitanie
- **Département** : Hérault
- **Code postal** : 34710
- **Superficie** : 22 km²



Statistiques sur la population



Nombre d'habitants

3 414



Age moyen

45 ans



Pop active

42.2%



Taux chômage

12.6%



Pop densité

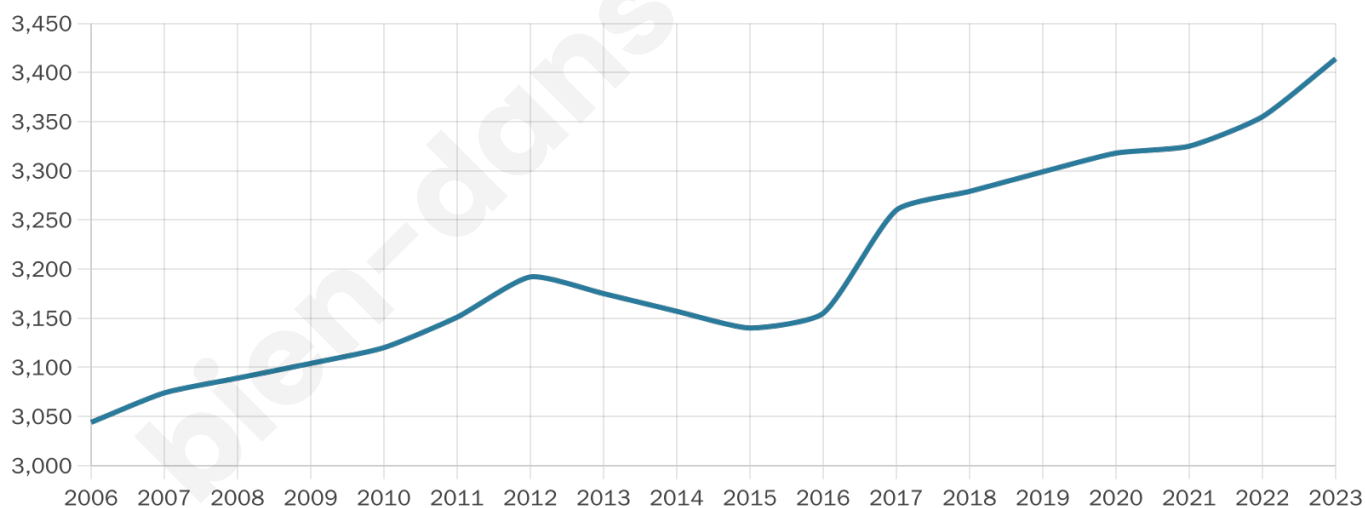
155 h/km²



Revenu moyen

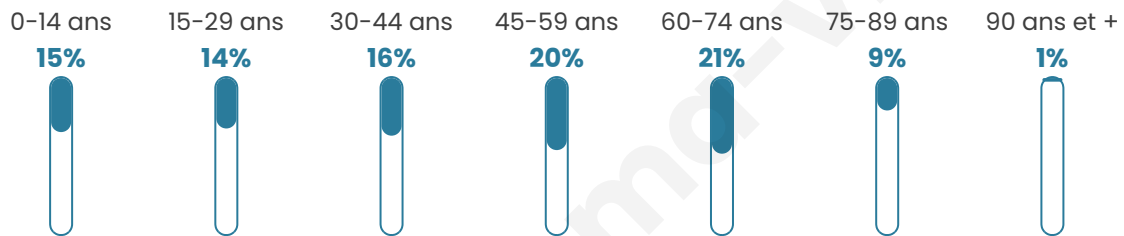
21 340 €/an

Evolution du nombre d'habitants

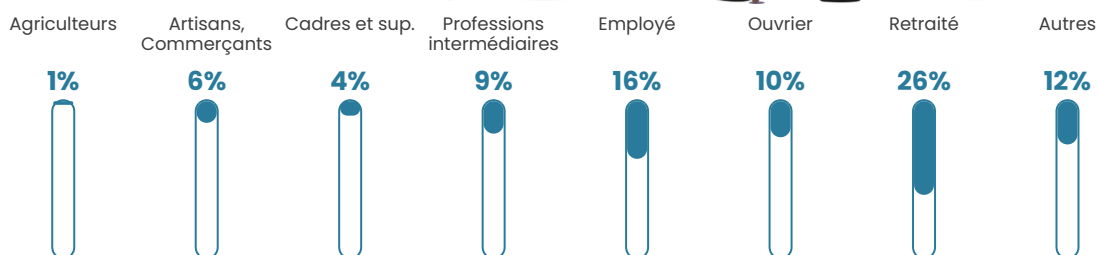


Sources : Institut national de la statistique et des études économiques (insee) selon Les dernières parutions officielles de 2024 portant sur les années 2020, 2021 et 2022.


Tranche d'âge




Activité professionnelle



Niveau de diplôme















Composition des ménages



Profils électoraux

Premier tour

	Marine LE PEN	38.74 %
	Emmanuel MACRON	17.20 %
	Jean-Luc MÉLENCHON	16.36 %
	Éric ZEMMOUR	10.05 %
	Jean LASSALLE	4.58 %
	Fabien ROUSSEL	3.06 %
	Valérie PÉCRESE	2.66 %
	Yannick JADOT	2.61 %
	Nicolas DUPONT-AIGNAN	1.77 %
	Anne HIDALGO	1.72 %
	Philippe POUTOU	0.89 %
	Nathalie ARTHAUD	0.34 %



2 691 inscrits

Participation : 77.59%

Votes blancs : 2.49%

Votes nuls : 0.34%

Second tour

	Emmanuel MACRON	34,83 %
	Marine LE PEN	65,17 %

2 692 inscrits

Participation : 76.67%

Votes blancs : 6.3%

Votes nuls : 2.18%

Sécurité



Agressions physiques / sexuelles

0



Cambriolages

0



Vols / dégradations

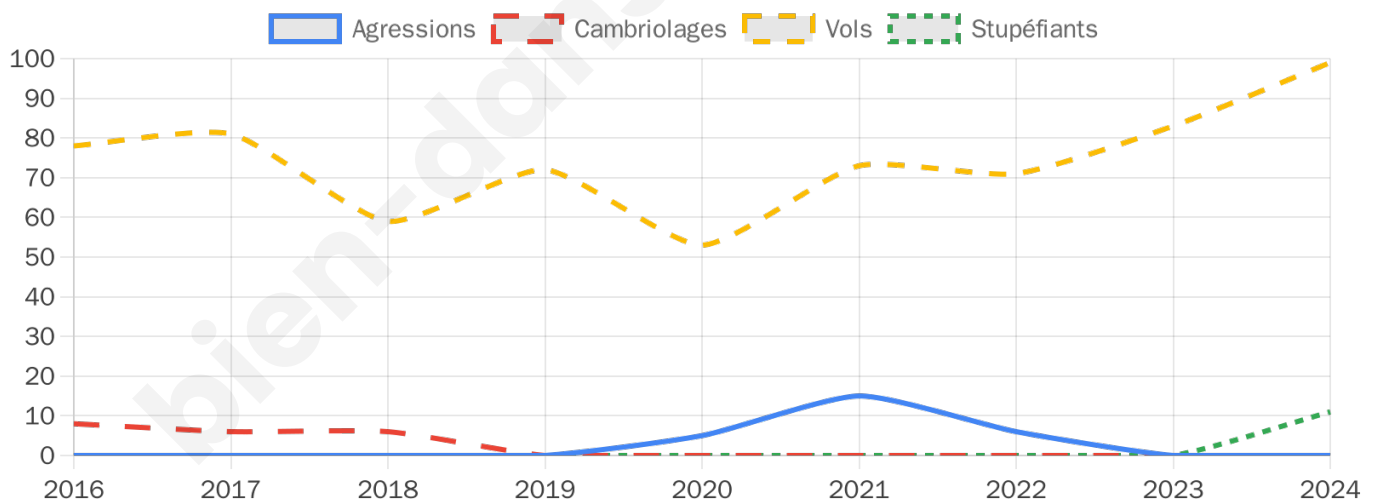
99



Stupéfiants

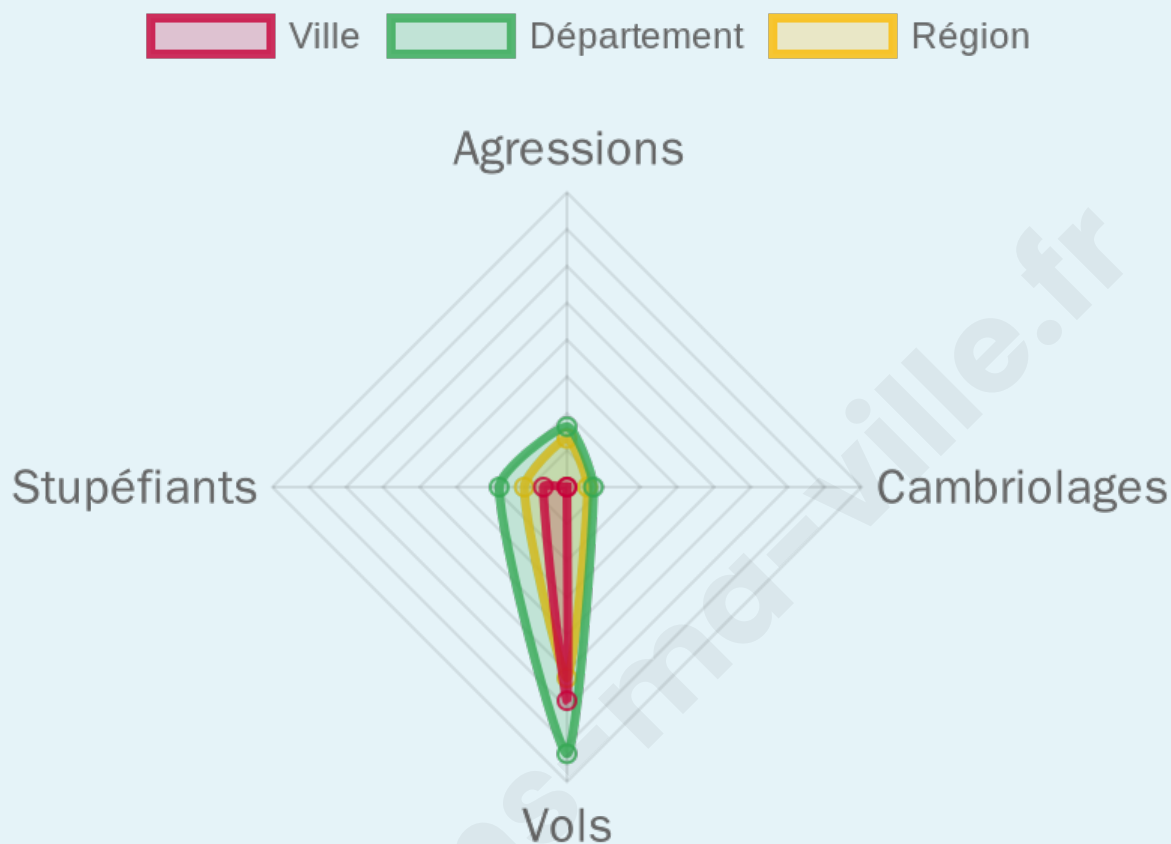
11

Evolution du nombre d'infractions



Pour comparer

(en proportion du nombre d'habitants)



Sources : Bases statistiques communale, départementale et régionale de la délinquance enregistrée par la police et la gendarmerie nationales selon les dernières parutions officielles de 2025 portant sur l'année 2024 ([data.gouv](https://data.gouv.fr)).

Agressions physiques / sexuelles : Violences sexuelles, coups et blessures volontaires intrafamiliaux, coups et blessures volontaires, autres coups, blessures volontaires et vols violents sans arme.

Cambriolages : Cambriolages de logements.

Vols : Vols avec armes, vols d'accessoires sur véhicules, vols dans les véhicules, vols de véhicules, vols sans violence contre des personnes, destructions, dégradations volontaires et escroqueries.

Stupéfiants : Trafic de stupéfiants dont (AFD) et usage de stupéfiants.

Services à la population



Commerce

Hypermarché	X <u>Sérignan</u> 10km
Supermarché	X <u>Colombiers</u> 4km
Superette	1
Boulangerie	3
Boucherie	X <u>Sauvian</u> 8km
Restaurant	7
Garage	2
Station-service	X <u>Vendres</u> 4km
Banque	X <u>Nissan-lez-Enserune</u> 4km
La poste	X <u>Nissan-lez-Enserune</u> 4km
Coiffeur	4
Tabac	1
Bars / discothèque	X <u>Vendres</u> 2km
Bibliothèque	X <u>Béziers</u> 10km
Cinéma	X <u>Béziers</u> 9km
Vétérinaire	1



Santé

Pharmacie	1
Hôpital	X <u>Béziers</u> 10km
Laboratoire d'analyses médicales	X <u>Colombiers</u> 5km
Etablissement pour handicapé	X <u>Nissan-lez-Enserune</u> 4km
EHPA	1
Médecin	2
Dentiste	X <u>Nissan-lez-Enserune</u> 4km
Chirurgien	X <u>Colombiers</u> 5km
Dermatologue	X <u>Béziers</u> 9km
Anesthésiste	X <u>Colombiers</u> 5km
Gastro-entérologue	X <u>Béziers</u> 9km
Gynécologue	X <u>Colombiers</u> 5km
Cancérologue	X <u>Béziers</u> 10km
Neurologue	X <u>Béziers</u> 11km
Ophthalmologue	X <u>Colombiers</u> 5km
ORL	X <u>Colombiers</u> 5km
Cardiologue	X <u>Colombiers</u> 5km
Pédiatre	X <u>Béziers</u> 9km
Pneumologue	X <u>Colombiers</u> 5km
Psychologue	X <u>Sauvian</u> 8km
Radiologue	X <u>Colombiers</u> 5km
Rhumatologue	X <u>Béziers</u> 9km
Sage-femme	X <u>Béziers</u> 9km



Éducation

Crèche	1
Ecole maternelle Public	1
Ecole maternelle Privé	X <u>Frontignan</u> 52km
Ecole primaire Public	1
Ecole primaire Privé	X <u>Béziers</u> 9km
Collège Public	X <u>Vendres</u> 5km
Collège Privé	X <u>Béziers</u> 9km
Lycée Public	X <u>Béziers</u> 9km
Lycée Privé	X <u>Béziers</u> 9km

Sources : Base Sirene des entreprises et de leurs établissements selon les dernières parutions officielles de 2025 portant sur l'année 2024 ([data.gouv](https://data.gouv.fr)). Liste, localisation et tarifs des professionnels de santé selon les dernières parutions officielles de 2025 portant sur l'année 2024 ([opendatasoft](https://opendatasoft.com)) et FINISS Extraction du Fichier des établissements selon les dernières parutions officielles de 2025 portant sur l'année 2024 ([data.gouv](https://data.gouv.fr)). Adresse et géolocalisation des établissements d'enseignement du premier et second degrés selon les dernières parutions officielles de 2025 portant sur l'année 2024 ([data.education.gouv](https://data.education.gouv.fr))

Villes autour de Lespignan

Ville	Habitants	Superficie	Pop densité	Pop active	Taux chômage	Revenu moyen	Prix immobilier
Nissan-lez-Enserune (3 avis)	4 124	29 km ²	142 h/km ²	42.2%	6%	21 220 €/an	1 634 €/m ²
Vendres	2 616	37 km ²	71 h/km ²	45.3%	7.1%	22 350 €/an	2 987 €/m ²
Fleury (8 avis)	4 246	51 km ²	83 h/km ²	34.1%	5%	21 060 €/an	2 628 €/m ²
Salles-d'Aude (2 avis)	3 369	18 km ²	187 h/km ²	40.1%	5.6%	23 080 €/an	2 149 €/m ²
Colombiers (5 avis)	2 814	10 km ²	281 h/km ²	42.2%	5.5%	22 970 €/an	1 925 €/m ²
Montady (4 avis)	3 990	10 km ²	399 h/km ²	44.3%	5.2%	22 230 €/an	1 996 €/m ²
Poilhes (1 avis)	548	6 km ²	91 h/km ²	40.9%	5.7%	22 090 €/an	1 855 €/m ²
Sauvian (10 avis)	5 608	13 km ²	431 h/km ²	38.8%	6.2%	22 270 €/an	2 450 €/m ²
Coursan (61 avis)	5 737	24 km ²	239 h/km ²	42%	7.4%	20 550 €/an	1 547 €/m ²
Sérignan (12 avis)	8 588	27 km ²	318 h/km ²	35.6%	5.8%	21 240 €/an	2 380 €/m ²
Valras-Plage (13 avis)	4 432	2 km ²	2 216 h/km ²	26.7%	6.7%	20 760 €/an	3 045 €/m ²
Villeneuve-lès-Béziers (1 avis)	4 500	17 km ²	265 h/km ²	40.4%	7.2%	20 500 €/an	1 946 €/m ²
Armissan (1 avis)	1 461	12 km ²	122 h/km ²	42.6%	4.9%	22 960 €/an	2 099 €/m ²
Maureilhan (1 avis)	2 495	10 km ²	250 h/km ²	43.4%	4.6%	22 070 €/an	1 847 €/m ²
Vinassan (1 avis)	2 662	9 km ²	296 h/km ²	46.7%	4.8%	23 920 €/an	2 100 €/m ²

Avis sur la ville de Lespignan



Moyenne par critère



Villes autour de Lespignan

Ville	Note globale	Sécurité	Éducation	Sport Loisir	Environnement	Vie pratique
Nissan-lez-Enserune (3 avis)	3.1	4.0	3.3	2.0	3.7	2.3
Vendres	-	-	-	-	-	-
Fleury (8 avis)	3.5	3.5	2.9	3.6	4.0	3.4
Salles-d'Aude (2 avis)	4.5	4.5	4.5	4.0	5.0	4.5
Colombiers (5 avis)	4.2	4.2	4.2	4.2	4.2	4.4
Montady (4 avis)	3.3	3.5	3.3	3.3	3.5	3.0
Poilhes (1 avis)	4.0	5.0	4.0	3.0	5.0	3.0
Sauvian (10 avis)	3.7	3.7	3.6	3.7	3.9	3.7
Coursan (61 avis)	1.9	1.4	2.8	2.3	0.9	2.3
Sérignan (12 avis)	4.0	3.7	4.1	4.3	3.9	4.0
Valras-Plage (13 avis)	2.7	2.8	2.5	3.1	2.6	2.3
Villeneuve-lès-Béziers (1 avis)	4.2	4.0	4.0	4.0	5.0	4.0
Armissan (1 avis)	3.4	3.0	4.0	3.0	4.0	3.0
Maureilhan (1 avis)	4.8	5.0	5.0	4.0	5.0	5.0
Vinassan (1 avis)	4.6	5.0	4.0	4.0	5.0	5.0



Vous aimez votre ville ? Notez-la !

Et faites-nous part de vos remarques constructives



Avec

BIEN dans ma **VILLE** 