



Version web

# Ville de Lespéron

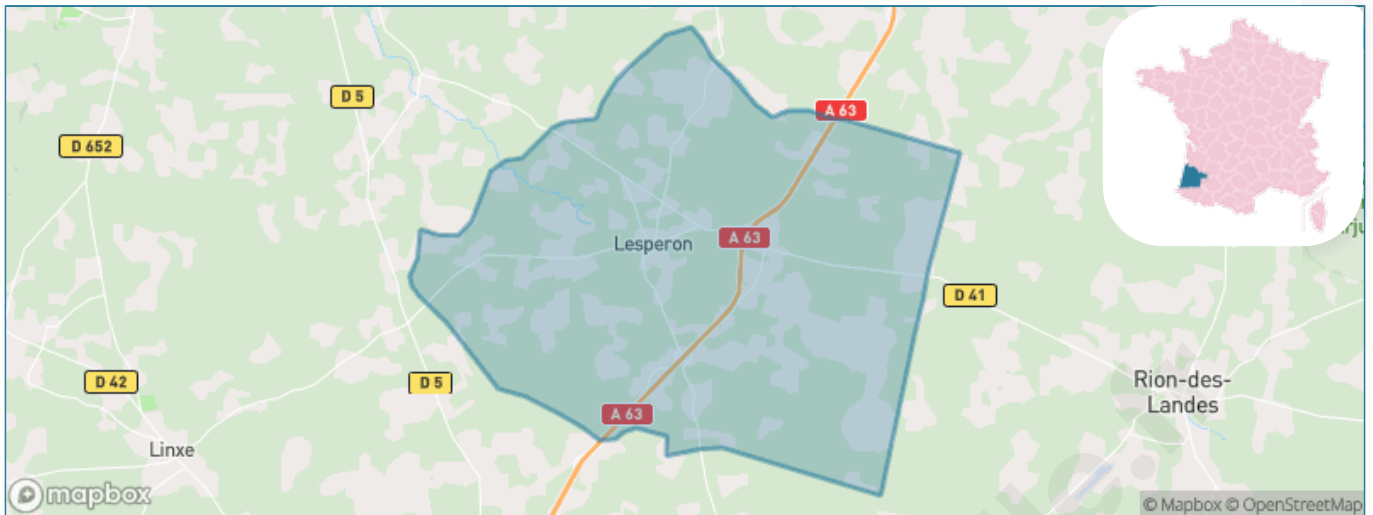
Présenté par

**BIEN** dans  
ma **VILLE** 

# Sommaire

Situation géographique .....	3
Statistiques sur la population .....	4
Evolution du nombre d'habitants .....	4
Tranche d'âge .....	5
0-14 ans .....	5
15-29 ans .....	5
30-44 ans .....	5
45-59 ans .....	5
60-74 ans .....	5
75-89 ans .....	5
90 ans et + .....	5
Activité professionnelle .....	5
Agriculteurs .....	5
Artisans, Commerçants .....	5
Cadres et sup. ....	5
Professions intermédiaires .....	5
Employé .....	5
Ouvrier .....	5
Retraité .....	5
Autres .....	5
Niveau de diplôme .....	6
Sans diplôme ou CEP .....	6
Brevet, BEPC, DNB .....	6
CAP-BEP ou équivalent .....	6
BAC ou équivalent .....	6
BAC+2 .....	6
BAC+3 ou +4 .....	6
BAC+5 ou plus .....	6
Composition des ménages .....	6
Couple sans enfant .....	6
Couple avec enfant(s) .....	6
Famille monoparentale .....	6
Colocation / Autre .....	6
Personnes seules .....	6
Profils électoraux .....	7
Premier tour .....	7
Sécurité .....	8
Evolution du nombre d'infractions .....	8
Pour comparer .....	9
Services à la population .....	10
Commerce .....	10
Éducation .....	10
Villes autour de Lespéron .....	12

# Situation géographique



## i Informations clés

- **Région** : Nouvelle-Aquitaine
- **Département** : Landes
- **Code postal** : 40260
- **Superficie** : 102 km<sup>2</sup>



# Statistiques sur la population



Nombre d'habitants

**1 043**



Age moyen

**45 ans**



Pop active

**43.4%**



Taux chômage

**10.4%**



Pop densité

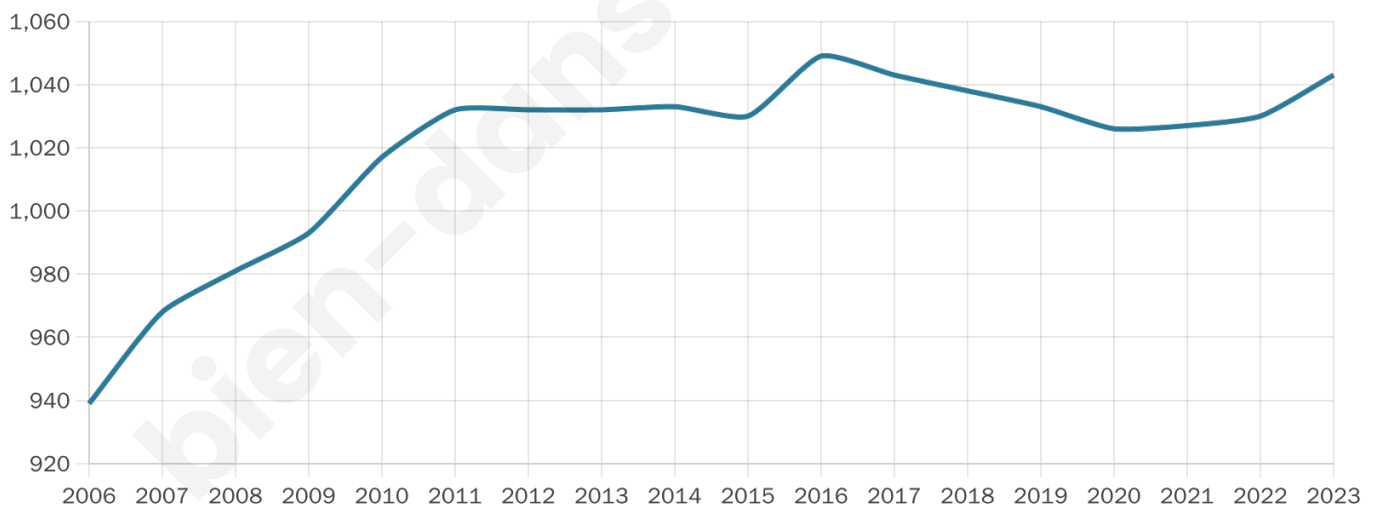
**10 h/km<sup>2</sup>**



Revenu moyen

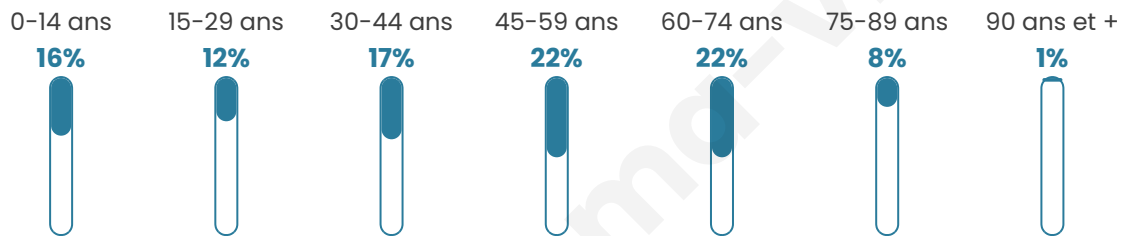
**21 660 €/an**

## Evolution du nombre d'habitants

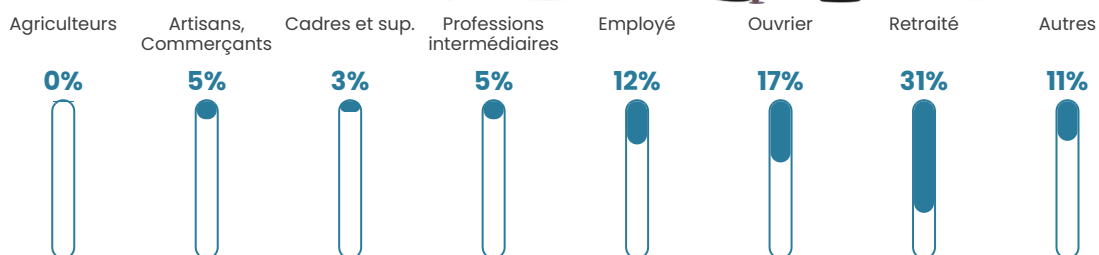


Sources : Institut national de la statistique et des études économiques (insee) selon Les dernières parutions officielles de 2024 portant sur les années 2020, 2021 et 2022.

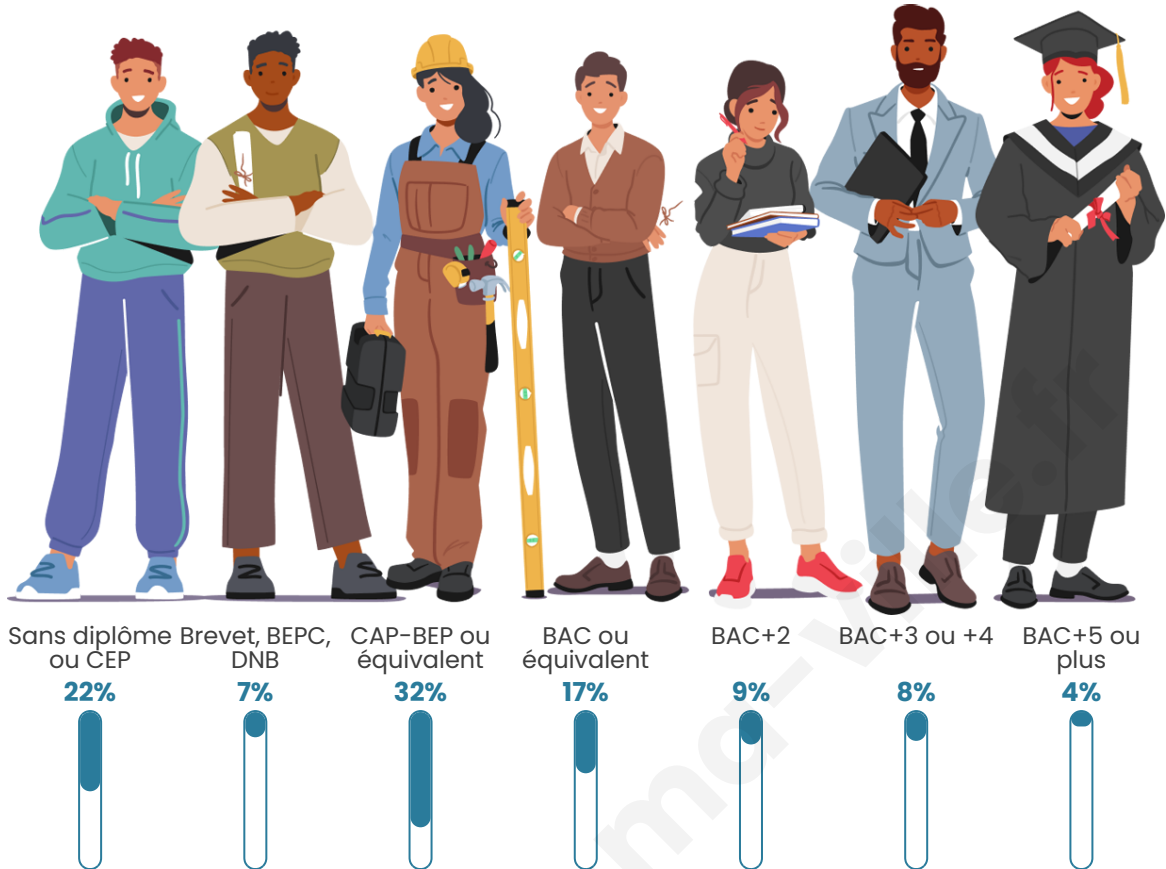
## Tranche d'âge




## Activité professionnelle



## Niveau de diplôme















## Composition des ménages



# Profils électoraux

## Premier tour

	Marine LE PEN	28.88 %
	Emmanuel MACRON	24.32 %
	Jean-Luc MÉLENCHON	17.33 %
	Jean LASSALLE	8.97 %
	Éric ZEMMOUR	4.86 %
	Anne HIDALGO	4.71 %
	Valérie PÉCRESSE	3.34 %
	Fabien ROUSSEL	2.74 %
	Yannick JADOT	1.52 %
	Philippe POUTOU	1.22 %
	Nicolas DUPONT-AIGNAN	1.22 %
	Nathalie ARTHAUD	0.91 %



### 876 inscrits

Participation : 77.05%

Votes blancs : 1.48%

Votes nuls : 1.04%

## Second tour

	Emmanuel MACRON	54,17 %
	Marine LE PEN	45,83 %

### 878 inscrits

Participation : 75.28%

Votes blancs : 5.45%

Votes nuls : 3.78%

# Sécurité



Agressions physiques / sexuelles

0



Cambriolages

0



Vols / dégradations

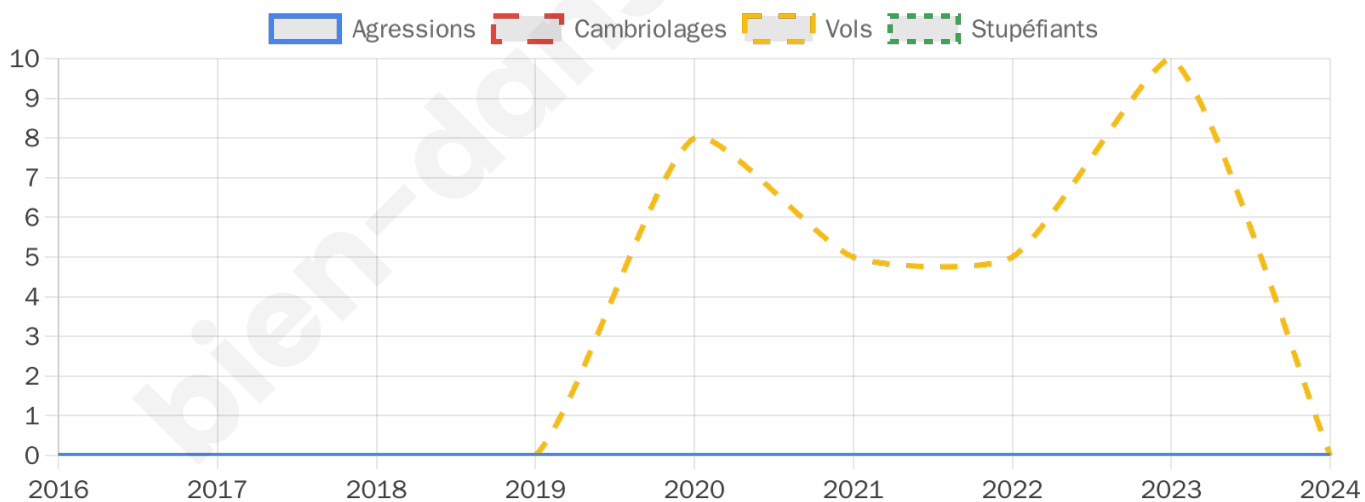
0



Stupéfiants

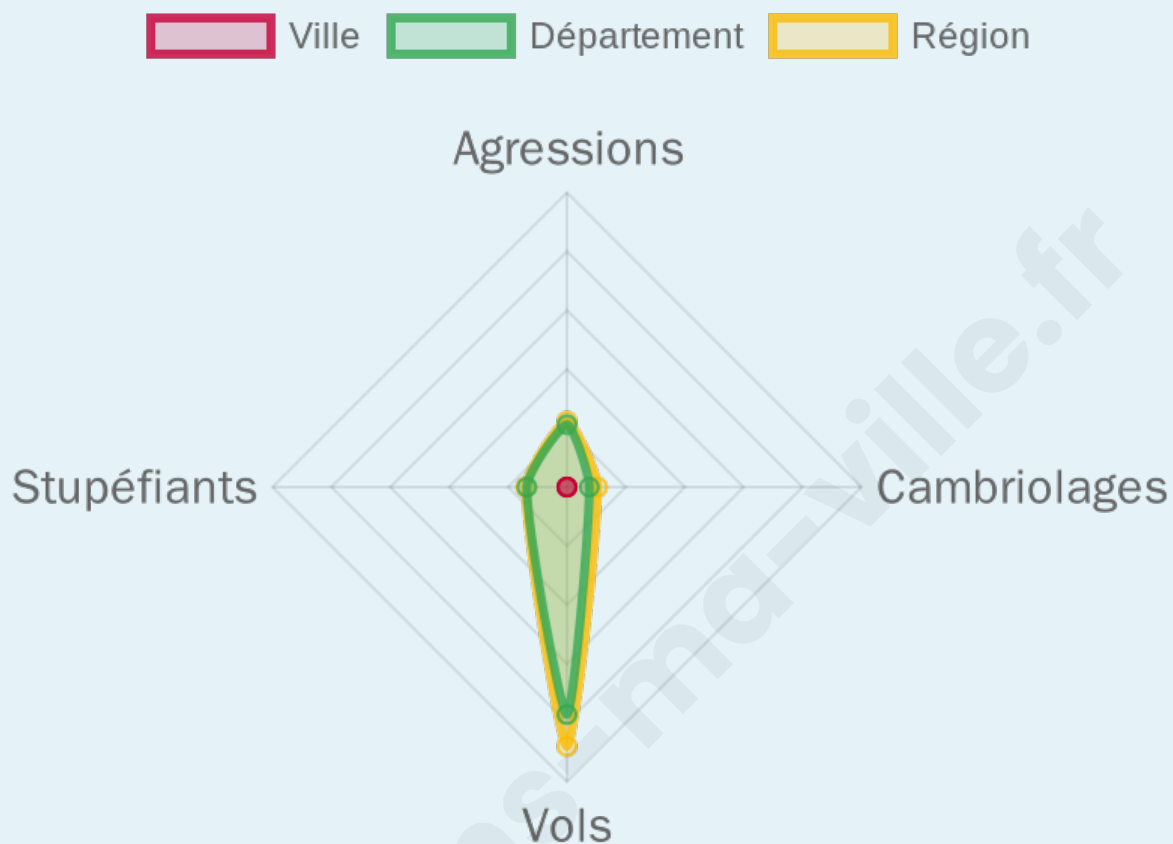
0

## Evolution du nombre d'infractions



## Pour comparer

(en proportion du nombre d'habitants)



Sources : Bases statistiques communale, départementale et régionale de la délinquance enregistrée par la police et la gendarmerie nationales selon les dernières parutions officielles de 2025 portant sur l'année 2024 ([data.gouv](https://data.gouv.fr)).

Agressions physiques / sexuelles : Violences sexuelles, coups et blessures volontaires intrafamiliaux, coups et blessures volontaires, autres coups, blessures volontaires et vols violents sans arme.

Cambriolages : Cambriolages de logements.

Vols : Vols avec armes, vols d'accessoires sur véhicules, vols dans les véhicules, vols de véhicules, vols sans violence contre des personnes, destructions, dégradations volontaires et escroqueries.

Stupéfiants : Trafic de stupéfiants dont (AFD) et usage de stupéfiants.

# Services à la population



## Commerce

Hypermarché	X <u>Saint-Paul-lès-Dax</u> 27km
Supermarché	1
Superette	1
Boulangerie	X <u>Castets</u> 11km
Boucherie	X <u>Castets</u> 10km
Restaurant	1
Garage	3
Station-service	2
Banque	X <u>Castets</u> 11km
La poste	X <u>Castets</u> 10km
Coiffeur	2
Tabac	X <u>Onesse-Laharie</u> 11km
Bars / discothèque	X <u>Mézos</u> 13km
Bibliothèque	X <u>Aragnouet</u> 8km
Cinéma	X <u>Castets</u> 11km
Vétérinaire	X <u>Onesse-Laharie</u> 10km



## Santé

Pharmacie	X <u>Castets</u> 11km
Hôpital	X <u>Dax</u> 28km
Laboratoire d'analyses médicales	X <u>Morcenx-la-Nouvelle</u> 16km
Etablissement pour handicapé	1
EHPA	X <u>Onesse-Laharie</u> 11km
Médecin	X <u>Castets</u> 10km
Dentiste	X <u>Castets</u> 11km
Chirurgien	X <u>Dax</u> 29km
Dermatologue	X <u>Labatut</u> 47km
Anesthésiste	X <u>Dax</u> 29km
Gastro-entérologue	X <u>Dax</u> 29km
Gynécologue	X <u>Dax</u> 29km
Cancérologue	X <u>Bayonne</u> 62km
Neurologue	X <u>Dax</u> 29km
Ophtalmologue	X <u>Dax</u> 29km
ORL	X <u>Dax</u> 28km
Cardiologue	X <u>Mimizan</u> 29km
Pédiatre	X <u>Saint-Paul-lès-Dax</u> 27km
Pneumologue	X <u>Dax</u> 28km
Psychologue	X <u>Saint-Michel-Escalus</u> 17km
Radiologue	X <u>Dax</u> 29km
Rhumatologue	X <u>Saint-Paul-lès-Dax</u> 26km
Sage-femme	X <u>Castets</u> 11km



## Éducation

Crèche	1
Ecole maternelle Public	X <u>Rion-des-Landes</u> 13km
Ecole maternelle Privé	X <u>La Brède</u> 93km
Ecole primaire Public	1
Ecole primaire Privé	X <u>Arengosse</u> 24km
Collège Public	X <u>Rion-des-Landes</u> 13km
Collège Privé	X <u>Saint-Vincent-de-Paul</u> 25km
Lycée Public	X <u>Morcenx-la-Nouvelle</u> 16km
Lycée Privé	X <u>Pontonx-sur-l'Adour</u> 23km

Sources : Base Sirene des entreprises et de leurs établissements selon les dernières parutions officielles de 2025 portant sur l'année 2024 ([data.gouv](#)). Liste, localisation et tarifs des professionnels de santé selon les dernières parutions officielles de 2025 portant sur l'année

2024 ([opendatasoft](#)) et FINISS Extraction du Fichier des établissements selon les dernières parutions officielles de 2025 portant sur l'année 2024 ([data.gouv](#)). Adresse et géolocalisation des établissements d'enseignement du premier et second degrés selon les dernières parutions officielles de 2025 portant sur l'année 2024 ([data.education.gouv](#))

bien-dans-ma-ville.fr

## Villes autour de Lespéron

Ville	Habitants	Superficie	Pop densité	Pop active	Taux chômage	Revenu moyen	Prix immobilier
Lévignacq	362	42 km <sup>2</sup>	9 h/km <sup>2</sup>	33.7%	1.9%	21 740 €/an	1 796 €/m <sup>2</sup>
Castets (1 avis)	2 516	90 km <sup>2</sup>	28 h/km <sup>2</sup>	45.4%	4.5%	22 700 €/an	2 146 €/m <sup>2</sup>
Onesse-Laharie (1 avis)	1 079	132 km <sup>2</sup>	8 h/km <sup>2</sup>	36.3%	4.4%	22 500 €/an	1 808 €/m <sup>2</sup>
Taller	693	41 km <sup>2</sup>	17 h/km <sup>2</sup>	48.8%	4.5%	23 680 €/an	2 070 €/m <sup>2</sup>
Uza (1 avis)	180	12 km <sup>2</sup>	15 h/km <sup>2</sup>	41.1%	7.2%	23 790 €/an	2 166 €/m <sup>2</sup>
Rion-des-Landes (2 avis)	3 142	134 km <sup>2</sup>	23 h/km <sup>2</sup>	42.5%	6%	21 190 €/an	1 389 €/m <sup>2</sup>
Linxe (2 avis)	1 552	80 km <sup>2</sup>	19 h/km <sup>2</sup>	42.6%	5.7%	22 380 €/an	2 384 €/m <sup>2</sup>
Mézos	868	89 km <sup>2</sup>	10 h/km <sup>2</sup>	37.8%	4.3%	21 440 €/an	2 318 €/m <sup>2</sup>
Laluque	1 102	52 km <sup>2</sup>	21 h/km <sup>2</sup>	47.8%	5.4%	21 220 €/an	1 711 €/m <sup>2</sup>
Lit-et-Mixe (2 avis)	1 719	113 km <sup>2</sup>	15 h/km <sup>2</sup>	35.7%	3.8%	24 060 €/an	2 233 €/m <sup>2</sup>
Saint-Michel-Escalus	332	17 km <sup>2</sup>	20 h/km <sup>2</sup>	38.3%	5.1%	23 420 €/an	2 867 €/m <sup>2</sup>
Morcenx-la-Nouvelle (8 avis)	5 022	138 km <sup>2</sup>	36 h/km <sup>2</sup>	38.2%	5%	21 450 €/an	1 627 €/m <sup>2</sup>
Saint-Julien-en-Born (1 avis)	1 781	72 km <sup>2</sup>	25 h/km <sup>2</sup>	41.5%	5.5%	22 370 €/an	2 738 €/m <sup>2</sup>
Vielle-Saint-Girons (1 avis)	1 518	72 km <sup>2</sup>	21 h/km <sup>2</sup>	38.9%	6.9%	24 080 €/an	2 486 €/m <sup>2</sup>
Herm	1 185	52 km <sup>2</sup>	23 h/km <sup>2</sup>	46.6%	4.7%	24 450 €/an	2 167 €/m <sup>2</sup>

bien-dans-ma-ville.fr



# Vous aimez votre ville ? Notez-la !

Et faites-nous part de vos remarques constructives



Avec

**BIEN** dans  
ma **VILLE** 