



Version web

# Ville de Lescure- d'Albigeois

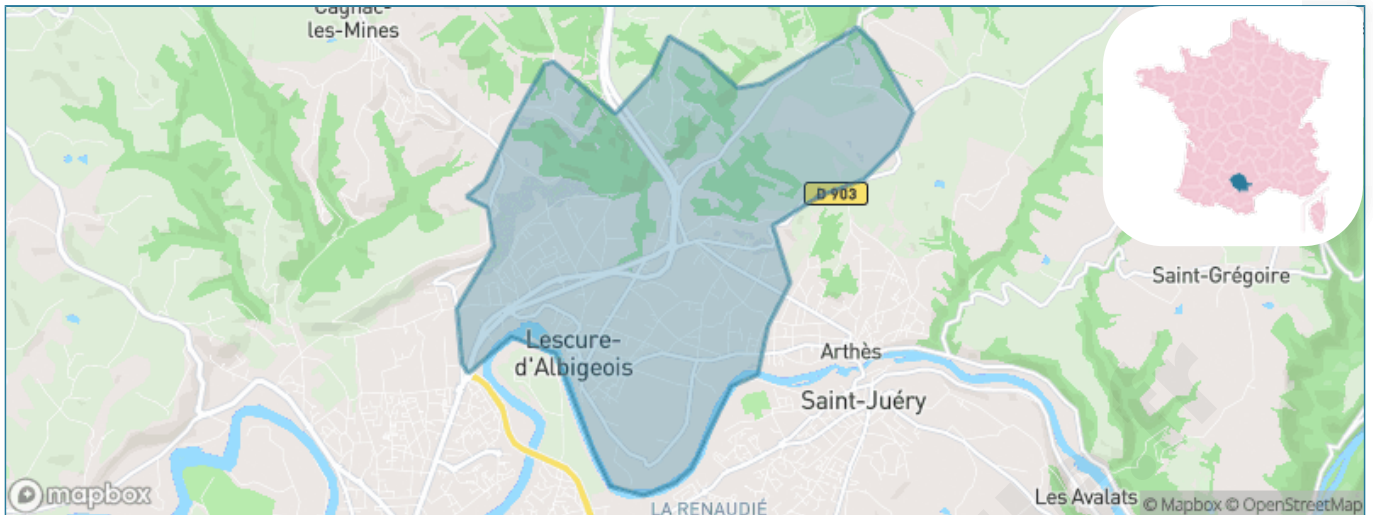
Présenté par

**BIEN** dans  
ma **VILLE** 

# Sommaire

Situation géographique .....	3
Statistiques sur la population .....	4
Evolution du nombre d'habitants .....	4
Tranche d'âge .....	5
0-14 ans .....	5
15-29 ans .....	5
30-44 ans .....	5
45-59 ans .....	5
60-74 ans .....	5
75-89 ans .....	5
90 ans et + .....	5
Activité professionnelle .....	5
Agriculteurs .....	5
Artisans, Commerçants .....	5
Cadres et sup. ....	5
Professions intermédiaires .....	5
Employé .....	5
Ouvrier .....	5
Retraité .....	5
Autres .....	5
Niveau de diplôme .....	6
Sans diplôme ou CEP .....	6
Brevet, BEPC, DNB .....	6
CAP-BEP ou équivalent .....	6
BAC ou équivalent .....	6
BAC+2 .....	6
BAC+3 ou +4 .....	6
BAC+5 ou plus .....	6
Composition des ménages .....	6
Couple sans enfant .....	6
Couple avec enfant(s) .....	6
Famille monoparentale .....	6
Colocation / Autre .....	6
Personnes seules .....	6
Profil électoraux .....	7
Premier tour .....	7
Sécurité .....	8
Evolution du nombre d'infractions .....	8
Pour comparer .....	9
Services à la population .....	10
Commerce .....	10
Éducation .....	10
Villes autour de Lescure-d'Albigeois .....	11
Avis sur la ville de Lescure-d'Albigeois .....	12
Moyenne par critère .....	12
Villes autour de Lescure-d'Albigeois .....	12
Répartition des avis par note .....	12
Répartition des avis par note .....	12

# Situation géographique



## i Informations clés

- **Région** : Occitanie
- **Département** : Tarn
- **Code postal** : 81380
- **Superficie** : 14 km<sup>2</sup>



# Statistiques sur la population



Nombre d'habitants

**4 590**



Age moyen

**45 ans**



Pop active

**43.4%**



Taux chômage

**7.4%**



Pop densité

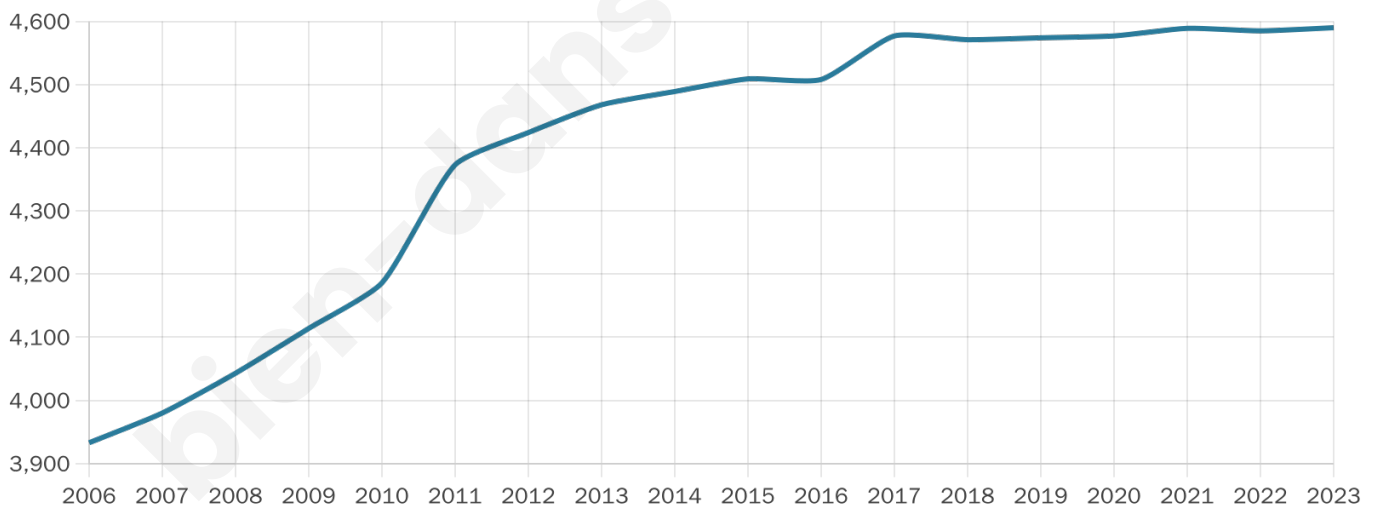
**328 h/km<sup>2</sup>**



Revenu moyen

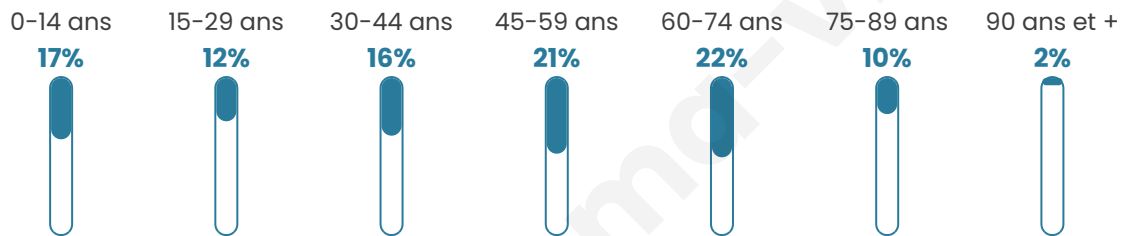
**22 770 €/an**

## Evolution du nombre d'habitants

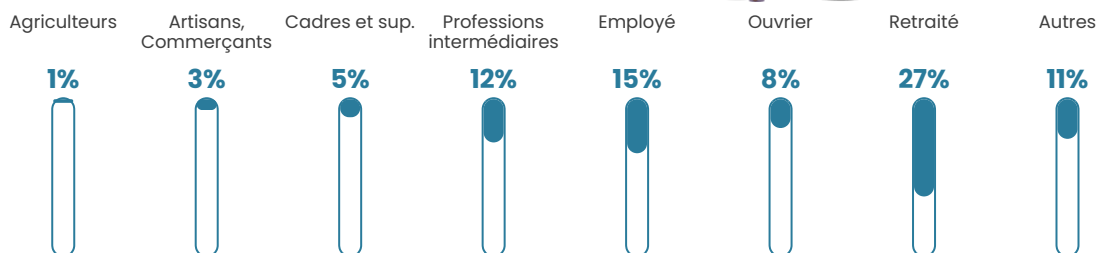


Sources : Institut national de la statistique et des études économiques (insee) selon Les dernières parutions officielles de 2024 portant sur les années 2020, 2021 et 2022.


## Tranche d'âge




## Activité professionnelle



## Niveau de diplôme












## Composition des ménages



# Profils électoraux

## Premier tour

	Marine LE PEN	27.92 %
	Emmanuel MACRON	23.92 %
	Jean-Luc MÉLENCHON	19.27 %
	Éric ZEMMOUR	6.58 %
	Jean LASSALLE	5.62 %
	Valérie PÉCRESSE	3.93 %
	Fabien ROUSSEL	3.34 %
	Anne HIDALGO	2.96 %
	Yannick JADOT	2.90 %
	Nicolas DUPONT-AIGNAN	2.10 %
	Philippe POUTOU	1.10 %
	Nathalie ARTHAUD	0.34 %



### 3 680 inscrits

Participation : 80.82%

Votes blancs : 1.45%

Votes nuls : 1.01%

## Second tour

	Emmanuel MACRON	48,66 %
	Marine LE PEN	51,34 %

### 3 680 inscrits

Participation : 78.26%

Votes blancs : 8.89%

Votes nuls : 4.48%

# Sécurité



Agressions physiques / sexuelles

**21**



Cambriolages

**13**



Vols / dégradations

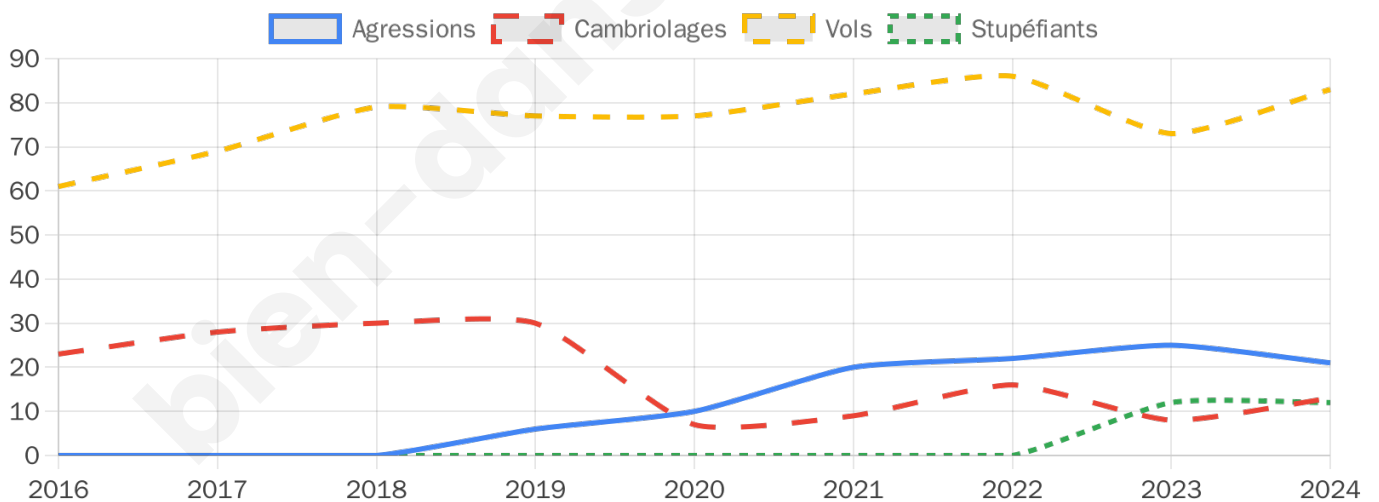
**83**



Stupéfiants

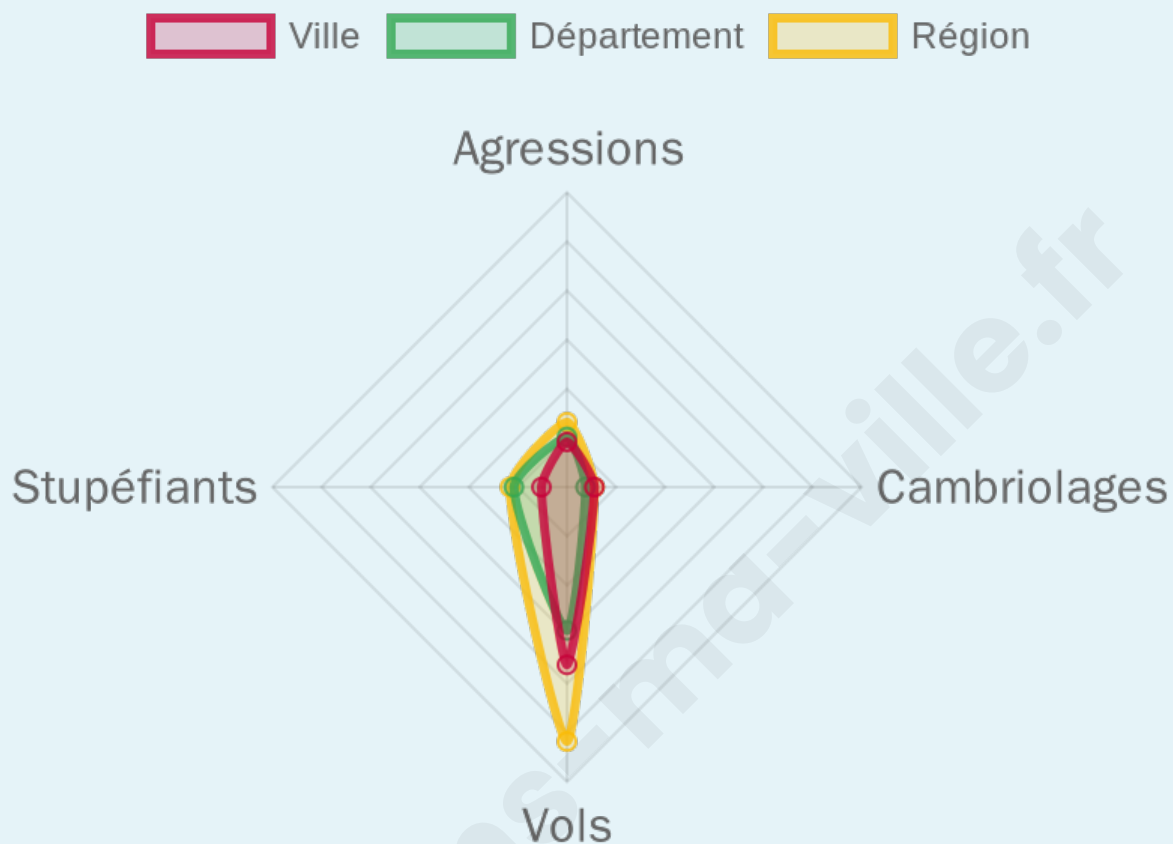
**12**

## Evolution du nombre d'infractions



## Pour comparer

(en proportion du nombre d'habitants)



Sources : Bases statistiques communale, départementale et régionale de la délinquance enregistrée par la police et la gendarmerie nationales selon les dernières parutions officielles de 2025 portant sur l'année 2024 ([data.gouv](https://data.gouv.fr)).

Agressions physiques / sexuelles : Violences sexuelles, coups et blessures volontaires intrafamiliaux, coups et blessures volontaires, autres coups, blessures volontaires et vols violents sans arme.

Cambriolages : Cambriolages de logements.

Vols : Vols avec armes, vols d'accessoires sur véhicules, vols dans les véhicules, vols de véhicules, vols sans violence contre des personnes, destructions, dégradations volontaires et escroqueries.

Stupéfiants : Trafic de stupéfiants dont (AFD) et usage de stupéfiants.

# Services à la population



## Commerce

Hypermarché	<b>1</b>
Supermarché	X <a href="#">Albi</a> 1km
Superette	<b>3</b>
Boulangerie	<b>1</b>
Boucherie	<b>3</b>
Restaurant	<b>5</b>
Garage	<b>10</b>
Station-service	<b>1</b>
Banque	<b>1</b>
La poste	<b>11</b>
Coiffeur	<b>8</b>
Tabac	X <a href="#">Albi</a> 1km
Bars / discothèque	X <a href="#">Albi</a> 1km
Bibliothèque	X <a href="#">Albi</a> 1km
Cinéma	X <a href="#">Albi</a> 2km
Vétérinaire	X <a href="#">Albi</a> 2km



## Santé

Pharmacie	<b>1</b>
Hôpital	X <a href="#">Albi</a> 3km
Laboratoire d'analyses médicales	X <a href="#">Albi</a> 2km
Etablissement pour handicapé	X <a href="#">Albi</a> 1km
EHPA	<b>1</b>
Médecin	<b>1</b>
Dentiste	<b>2</b>
Chirurgien	X <a href="#">Albi</a> 2km
Dermatologue	X <a href="#">Albi</a> 2km
Anesthésiste	X <a href="#">Albi</a> 2km
Gastro-entérologue	X <a href="#">Albi</a> 3km
Gynécologue	X <a href="#">Albi</a> 2km
Cancérologue	X <a href="#">Castres</a> 39km
Neurologue	X <a href="#">Albi</a> 3km
Ophthalmologue	<b>1</b>
ORL	X <a href="#">Albi</a> 2km
Cardiologue	X <a href="#">Carmaux</a> 11km
Pédiatre	X <a href="#">Castres</a> 38km
Pneumologue	X <a href="#">Albi</a> 3km
Psychologue	X <a href="#">Albi</a> 1km
Radiologue	X <a href="#">Albi</a> 1km
Rhumatologue	X <a href="#">Albi</a> 3km
Sage-femme	X <a href="#">Albi</a> 2km



## Éducation

Crèche	<b>1</b>
Ecole maternelle Public	<b>1</b>
Ecole maternelle Privé	X <a href="#">Toulouse</a> 67km
Ecole primaire Public	<b>1</b>
Ecole primaire Privé	X <a href="#">Albi</a> 2km
Collège Public	X <a href="#">Albi</a> 2km
Collège Privé	X <a href="#">Albi</a> 3km
Lycée Public	X <a href="#">Albi</a> 3km
Lycée Privé	X <a href="#">Albi</a> 2km

Sources : Base Sirene des entreprises et de leurs établissements selon les dernières parutions officielles de 2025 portant sur l'année 2024 ([data.gouv](#)). Liste, localisation et tarifs des professionnels de santé selon les dernières parutions officielles de 2025 portant sur l'année 2024 ([opendatasoft](#)) et FINISS Extraction du Fichier des établissements selon les dernières parutions officielles de 2025 portant sur l'année 2024 ([data.gouv](#)). Adresse et géolocalisation des établissements d'enseignement du premier et second degrés selon les dernières parutions officielles de 2025 portant sur l'année 2024 ([data.education.gouv](#))

## Villes autour de Lescure-d'Albigeois

Ville	Habitants	Superficie	Pop densité	Pop active	Taux chômage	Revenu moyen	Prix immobilier
Albi (53 avis)	51 290	44 km <sup>2</sup>	1 166 h/km <sup>2</sup>	39.5%	6.6%	21 650 €/an	1 925 €/m <sup>2</sup>
Arthès (2 avis)	2 528	10 km <sup>2</sup>	253 h/km <sup>2</sup>	47.7%	3.5%	23 520 €/an	1 369 €/m <sup>2</sup>
Cagnac-les-Mines (1 avis)	2 621	24 km <sup>2</sup>	109 h/km <sup>2</sup>	44.3%	3.9%	21 390 €/an	1 353 €/m <sup>2</sup>
Cunac (1 avis)	1 626	6 km <sup>2</sup>	271 h/km <sup>2</sup>	47.8%	3.3%	24 140 €/an	1 949 €/m <sup>2</sup>
Cambon	2 127	7 km <sup>2</sup>	304 h/km <sup>2</sup>	48.7%	2.5%	25 670 €/an	1 899 €/m <sup>2</sup>
Le Garric	1 302	22 km <sup>2</sup>	59 h/km <sup>2</sup>	43.6%	4%	22 310 €/an	1 439 €/m <sup>2</sup>
Puygouzon (2 avis)	3 548	20 km <sup>2</sup>	177 h/km <sup>2</sup>	42.3%	3.1%	25 950 €/an	1 785 €/m <sup>2</sup>
Le Sequestre	2 025	5 km <sup>2</sup>	405 h/km <sup>2</sup>	46.5%	3.7%	22 450 €/an	2 055 €/m <sup>2</sup>
Taix	553	4 km <sup>2</sup>	138 h/km <sup>2</sup>	47.6%	2.9%	22 280 €/an	1 532 €/m <sup>2</sup>
Castelnau-de-Lévis	1 603	21 km <sup>2</sup>	76 h/km <sup>2</sup>	44.4%	4.1%	24 500 €/an	1 771 €/m <sup>2</sup>
Terressac	1 195	5 km <sup>2</sup>	239 h/km <sup>2</sup>	47.7%	3.6%	25 470 €/an	1 886 €/m <sup>2</sup>
Blaye-les-Mines (3 avis)	2 902	8 km <sup>2</sup>	363 h/km <sup>2</sup>	39.6%	7.4%	19 270 €/an	1 086 €/m <sup>2</sup>
Saliès	806	3 km <sup>2</sup>	269 h/km <sup>2</sup>	46.7%	3.8%	25 070 €/an	2 027 €/m <sup>2</sup>
Saint-Grégoire (1 avis)	478	12 km <sup>2</sup>	40 h/km <sup>2</sup>	49.8%	4%	22 910 €/an	1 593 €/m <sup>2</sup>
Sainte-Croix	417	7 km <sup>2</sup>	60 h/km <sup>2</sup>	46.3%	3.4%	25 110 €/an	1 359 €/m <sup>2</sup>

# Avis sur la ville de Lescure-d'Albigeois



## Moyenne par critère



## Villes autour de Lescure-d'Albigeois

Ville	Note globale	Sécurité	Éducation	Sport Loisir	Environnement	Vie pratique
Albi (53 avis)	3.5	3.3	3.7	3.6	3.5	3.2
Arthès (2 avis)	3.8	<b>4.0</b>	<b>4.0</b>	3.5	<b>4.5</b>	3.0
Cagnac-les-Mines (1 avis)	3.6	3.0	<b>4.0</b>	<b>4.0</b>	<b>4.0</b>	3.0
Cunac (1 avis)	3.8	<b>4.0</b>	<b>4.0</b>	<b>4.0</b>	<b>4.0</b>	3.0
Cambon	-	-	-	-	-	-
Le Garric	-	-	-	-	-	-
Puygouzon (2 avis)	3.9	<b>4.5</b>	<b>4.0</b>	3.5	3.0	<b>4.5</b>
Le Sequestre	-	-	-	-	-	-
Taix	-	-	-	-	-	-
Castelnau-de-Lévis	-	-	-	-	-	-
Terzac	-	-	-	-	-	-
Blaye-les-Mines (3 avis)	2.1	2.0	2.0	2.0	2.3	2.0
Saliès	-	-	-	-	-	-
Saint-Grégoire (1 avis)	3.8	<b>4.0</b>	3.0	3.0	<b>4.0</b>	<b>5.0</b>
Sainte-Croix	-	-	-	-	-	-



# Vous aimez votre ville ? Notez-la !

Et faites-nous part de vos remarques constructives



Avec

**BIEN** dans ma **VILLE** 