



Version web

Ville de Lesches-en-Diois

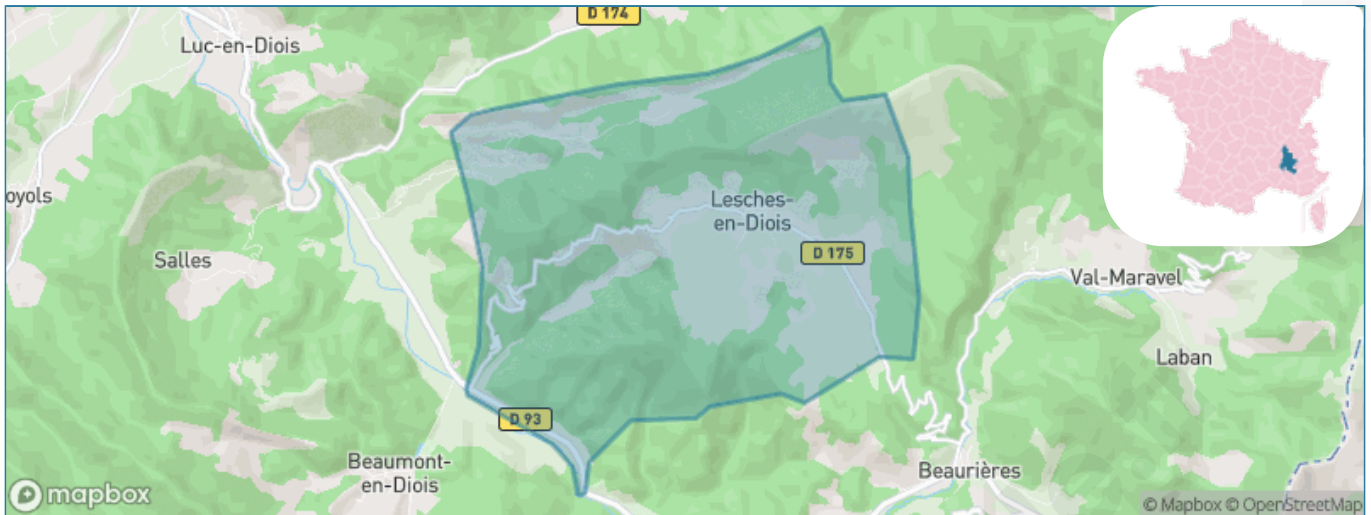
Présenté par

BIEN dans
ma **VILLE** 

Sommaire

Situation géographique	3
Statistiques sur la population	4
Evolution du nombre d'habitants	4
Tranche d'âge	5
<i>0-14 ans</i>	5
<i>15-29 ans</i>	5
<i>30-44 ans</i>	5
<i>45-59 ans</i>	5
<i>60-74 ans</i>	5
<i>75-89 ans</i>	5
<i>90 ans et +</i>	5
Activité professionnelle	5
<i>Agriculteurs</i>	5
<i>Artisans, Commerçants</i>	5
<i>Cadres et sup.</i>	5
<i>Professions intermédiaires</i>	5
<i>Employé</i>	5
<i>Ouvrier</i>	5
<i>Retraité</i>	5
<i>Autres</i>	5
Niveau de diplôme	6
<i>Sans diplôme ou CEP</i>	6
<i>Brevet, BEPC, DNB</i>	6
<i>CAP-BEP ou équivalent</i>	6
<i>BAC ou équivalent</i>	6
<i>BAC+2</i>	6
<i>BAC+3 ou +4</i>	6
<i>BAC+5 ou plus</i>	6
Composition des ménages	6
<i>Couple sans enfant</i>	6
<i>Couple avec enfant(s)</i>	6
<i>Famille monoparentale</i>	6
<i>Colocation / Autre</i>	6
<i>Personnes seules</i>	6
Profils électoraux	7
<i>Premier tour</i>	7
Sécurité	8
<i>Evolution du nombre d'infractions</i>	8
<i>Pour comparer</i>	9
Services à la population	10
<i>Commerce</i>	10
<i>Éducation</i>	10
<i>Villes autour de Lesches-en-Diois</i>	11

Situation géographique



i Informations clés

- **Région** : Auvergne-Rhône-Alpes
- **Département** : Drôme
- **Code postal** : 26310
- **Superficie** : 20 km²



LE DÉPARTEMENT

Statistiques sur la population



Nombre d'habitants

57



Age moyen

49 ans



Pop active

36.8%



Taux chômage

3.2%



Pop densité

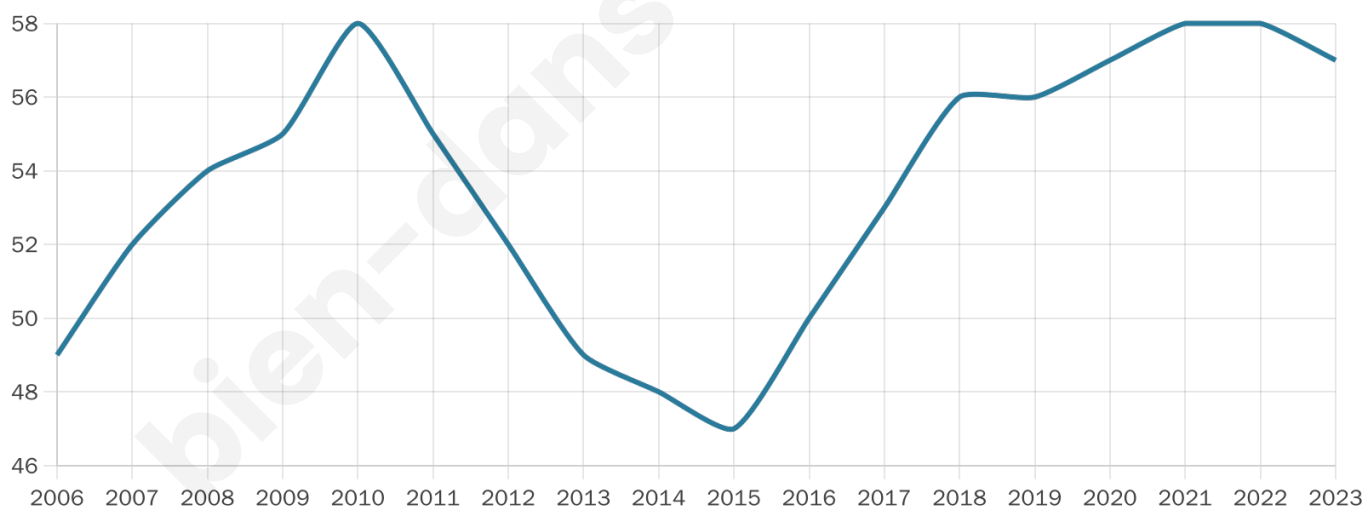
3 h/km²



Revenu moyen

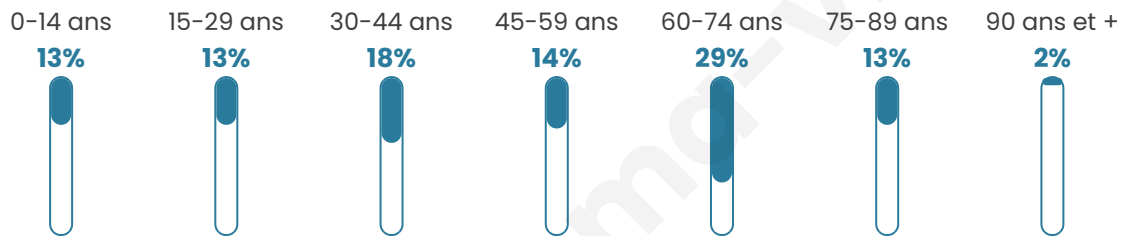
NC

Evolution du nombre d'habitants

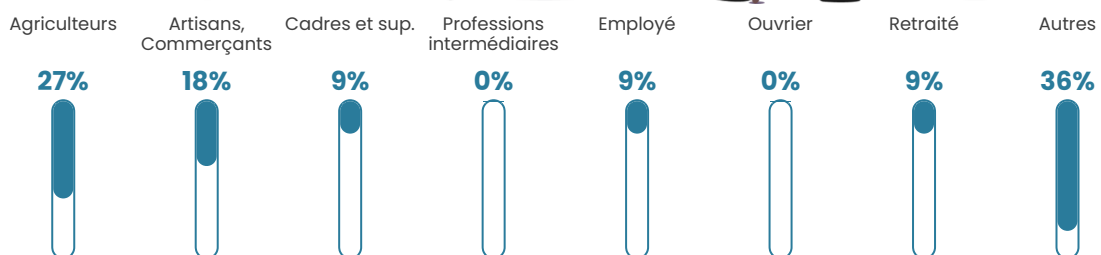


Sources : Institut national de la statistique et des études économiques (insee) selon Les dernières parutions officielles de 2024 portant sur les années 2020, 2021 et 2022.


Tranche d'âge




Activité professionnelle



Niveau de diplôme















Composition des ménages



Profils électoraux

Premier tour

	Emmanuel MACRON	37.31 %
	Jean-Luc MÉLENCHON	29.85 %
	Marine LE PEN	17.91 %
	Jean LASSALLE	5.97 %
	Valérie PÉCRESSE	5.97 %
	Fabien ROUSSEL	1.49 %
	Yannick JADOT	1.49 %
	Nathalie ARTHAUD	0.00 %
	Éric ZEMMOUR	0.00 %
	Anne HIDALGO	0.00 %
	Philippe POUTOU	0.00 %
	Nicolas DUPONT- AIGNAN	0.00 %



79 inscrits

Participation : 86.08%

Votes blancs : 1.47%

Votes nuls : 0.00%

Second tour

	Emmanuel MACRON	66,04 %
	Marine LE PEN	33,96 %

79 inscrits

Participation : 73.42%

Votes blancs : 6.9%

Votes nuls : 1.72%

Sécurité



Agressions physiques / sexuelles

0



Cambriolages

0



Vols / dégradations

0



Stupéfiants

0

Evolution du nombre d'infractions



Pour comparer

(en proportion du nombre d'habitants)



Sources : Bases statistiques communale, départementale et régionale de la délinquance enregistrée par la police et la gendarmerie nationales selon les dernières parutions officielles de 2025 portant sur l'année 2024 ([data.gouv](https://data.gouv.fr)).

Agressions physiques / sexuelles : Violences sexuelles, coups et blessures volontaires intrafamiliaux, coups et blessures volontaires, autres coups, blessures volontaires et vols violents sans arme.

Cambriolages : Cambriolages de logements.

Vols : Vols avec armes, vols d'accessoires sur véhicules, vols dans les véhicules, vols de véhicules, vols sans violence contre des personnes, destructions, dégradations volontaires et escroqueries.

Stupéfiants : Trafic de stupéfiants dont (AFD) et usage de stupéfiants.

Services à la population



Commerce

Hypermarché	X <u>Aouste-sur-Sye</u> 41km
Supermarché	X <u>Luc-en-Diois</u> 7km
Superette	X <u>Beaurières</u> 4km
Boulangerie	X <u>Luc-en-Diois</u> 7km
Boucherie	X <u>Lus-la-Croix-Haute</u> 15km
Restaurant	1
Garage	X <u>Luc-en-Diois</u> 7km
Station-service	X <u>Luc-en-Diois</u> 7km
Banque	X <u>Die</u> 21km
La poste	X <u>Veynes</u> 24km
Coiffeur	X <u>Solaure en Diois</u> 15km
Tabac	X <u>Châtillon-en-Diois</u> 11km
Bars / discothèque	X <u>Luc-en-Diois</u> 7km
Bibliothèque	X <u>Luc-en-Diois</u> 6km
Cinéma	X <u>Die</u> 21km
Vétérinaire	X <u>Die</u> 22km



Santé

Pharmacie	X <u>Luc-en-Diois</u> 7km
Hôpital	X <u>Die</u> 22km
Laboratoire d'analyses médicales	X <u>Die</u> 21km
Etablissement pour handicapé	X <u>Recoubeau-Jansac</u> 11km
EHPA	X <u>Luc-en-Diois</u> 7km
Médecin	X <u>Beaurières</u> 4km
Dentiste	X <u>Die</u> 20km
Chirurgien	X <u>La Mure</u> 40km
Dermatologue	X <u>Crest</u> 43km
Anesthésiste	X <u>Gap</u> 43km
Gastro-entérologue	X <u>Gap</u> 43km
Gynécologue	X <u>Nyons</u> 41km
Cancérologue	X <u>Valence</u> 61km
Neurologue	X <u>Die</u> 21km
Ophtalmologue	X <u>La Saulce</u> 42km
ORL	X <u>Gap</u> 43km
Cardiologue	X <u>Monestier-de-Clermont</u> 36km
Pédiatre	X <u>Nyons</u> 42km
Pneumologue	X <u>Valence</u> 62km
Psychologue	X <u>Mens</u> 29km
Radiologue	X <u>Gap</u> 43km
Rhumatologue	X <u>Gap</u> 42km
Sage-femme	X <u>Menglon</u> 9km



Éducation

Crèche	X <u>Luc-en-Diois</u> 6km
Ecole maternelle Public	X <u>Saint-Maurice-en-Trièves</u> 21km
Ecole maternelle Privé	X <u>Vaison-la-Romaine</u> 54km
Ecole primaire Public	X <u>Boulc</u> 6km
Ecole primaire Privé	X <u>Menglon</u> 11km
Collège Public	X <u>Die</u> 22km
Collège Privé	X <u>La Mure</u> 40km
Lycée Public	X <u>Die</u> 22km
Lycée Privé	X <u>La Mure</u> 40km

Sources : Base Sirene des entreprises et de leurs établissements selon les dernières parutions officielles de 2025 portant sur l'année 2024 ([data.gouv](https://data.gouv.fr)). Liste, localisation et tarifs des professionnels de santé selon les dernières parutions officielles de 2025 portant sur l'année 2024 ([opendatasoft](https://opendatasoft.com)) et FINISS Extraction du Fichier des établissements selon les dernières parutions officielles de 2025 portant sur l'année 2024 ([data.gouv](https://data.gouv.fr)). Adresse et géolocalisation des établissements d'enseignement du premier et second degrés selon les dernières parutions officielles de 2025 portant sur l'année 2024 ([data.education.gouv](https://data.education.gouv.fr))

Villes autour de Lesches-en-Diois

Ville	Habitants	Superficie	Pop densité	Pop active	Taux chômage	Revenu moyen	Prix immobilier
Beaurières	82	24 km ²	3 h/km ²	39%	6.1%	NC	1 888 €/m ²
Val-Maravel	55	21 km ²	3 h/km ²	32.7%	5.5%	NC	NC
Miscon	73	12 km ²	6 h/km ²	35.6%	6.8%	NC	NC
Charens	32	13 km ²	2 h/km ²	34.4%	6.3%	NC	NC
Boulc	154	57 km ²	3 h/km ²	46.1%	5.8%	15 410 €/an	1 458 €/m ²
Beaumont-en-Diois	103	17 km ²	6 h/km ²	48.5%	7.8%	NC	NC
Luc-en-Diois (1 avis)	614	23 km ²	27 h/km ²	36.3%	5.5%	17 840 €/an	2 141 €/m ²
La Haute-Beaume	7	7 km ²	1 h/km ²	28.6%	28.6%	NC	NC
La Beaume	153	29 km ²	5 h/km ²	33.3%	4.6%	21 430 €/an	937 €/m ²
Les Prés	31	16 km ²	2 h/km ²	22.6%	3.2%	NC	NC
Menglon	539	36 km ²	15 h/km ²	42.5%	5.4%	21 280 €/an	933 €/m ²
Poyols	98	13 km ²	8 h/km ²	37.8%	10.2%	NC	NC
Montlaur-en-Diois	134	9 km ²	15 h/km ²	56%	5.2%	19 030 €/an	1 533 €/m ²
Saint-Dizier-en-Diois	45	13 km ²	3 h/km ²	53.3%	4.4%	NC	1 386 €/m ²
Châtillon-en-Diois	669	110 km ²	6 h/km ²	36.8%	4.8%	20 650 €/an	1 587 €/m ²

bien-dans-ma-ville.fr



Vous aimez votre ville ? Notez-la !

Et faites-nous part de vos remarques constructives



Avec

BIEN dans ma **VILLE** 