



Version web

# Ville de Lescherolles

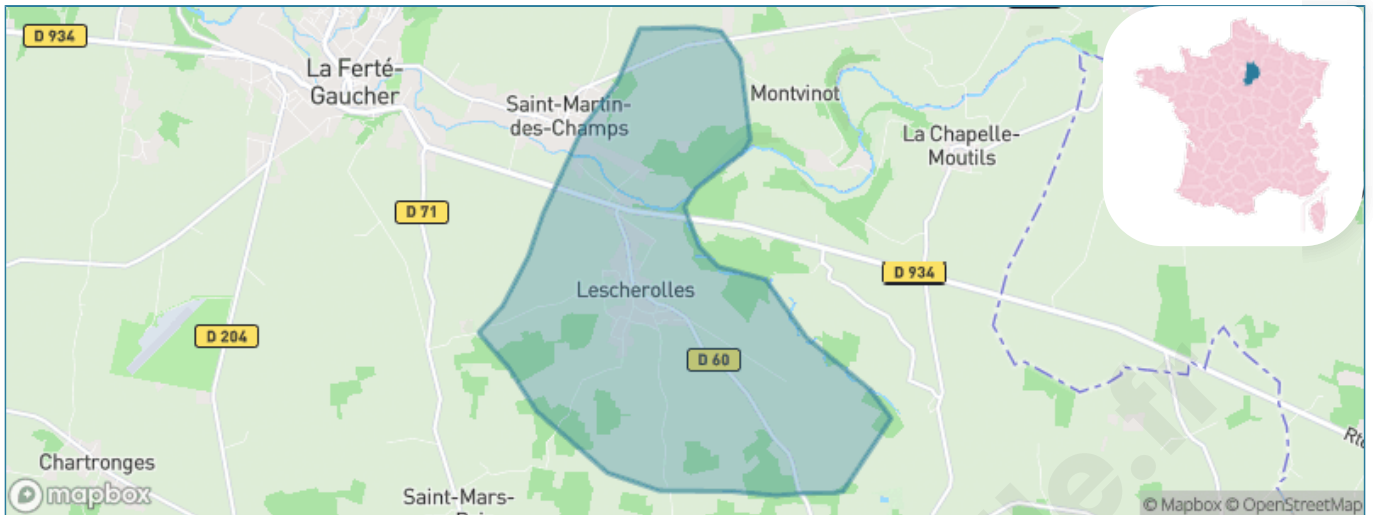
Présenté par

**BIEN** dans  
ma **VILLE** 

# Sommaire

Situation géographique .....	3
Statistiques sur la population .....	4
Evolution du nombre d'habitants .....	4
Tranche d'âge .....	5
0-14 ans .....	5
15-29 ans .....	5
30-44 ans .....	5
45-59 ans .....	5
60-74 ans .....	5
75-89 ans .....	5
90 ans et + .....	5
Activité professionnelle .....	5
Agriculteurs .....	5
Artisans, Commerçants .....	5
Cadres et sup. ....	5
Professions intermédiaires .....	5
Employé .....	5
Ouvrier .....	5
Retraité .....	5
Autres .....	5
Niveau de diplôme .....	6
Sans diplôme ou CEP .....	6
Brevet, BEPC, DNB .....	6
CAP-BEP ou équivalent .....	6
BAC ou équivalent .....	6
BAC+2 .....	6
BAC+3 ou +4 .....	6
BAC+5 ou plus .....	6
Composition des ménages .....	6
Couple sans enfant .....	6
Couple avec enfant(s) .....	6
Famille monoparentale .....	6
Colocation / Autre .....	6
Personnes seules .....	6
Profils électoraux .....	7
Premier tour .....	7
Sécurité .....	8
Evolution du nombre d'infractions .....	8
Pour comparer .....	9
Services à la population .....	10
Commerce .....	10
Éducation .....	10
Villes autour de Lescherolles .....	11

# Situation géographique



## i Informations clés

- **Région** : Île-de-France
- **Département** : Seine-et-Marne
- **Code postal** : 77320
- **Superficie** : 11 km<sup>2</sup>



# Statistiques sur la population



Nombre d'habitants

**464**



Age moyen

**43 ans**



Pop active

**45.9%**



Taux chômage

**8%**



Pop densité

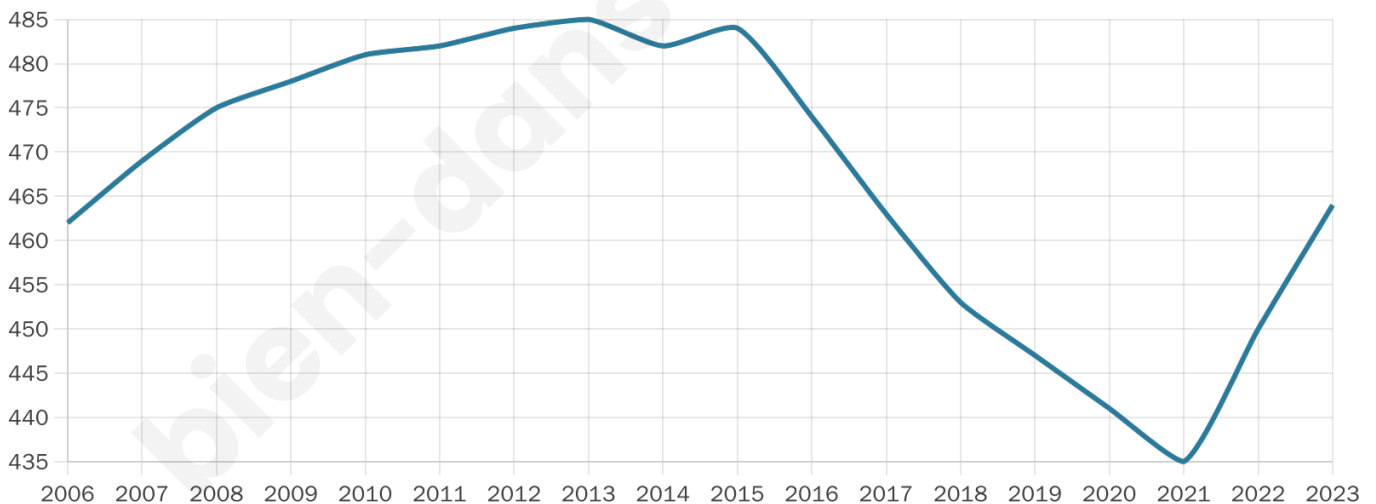
**42 h/km<sup>2</sup>**



Revenu moyen

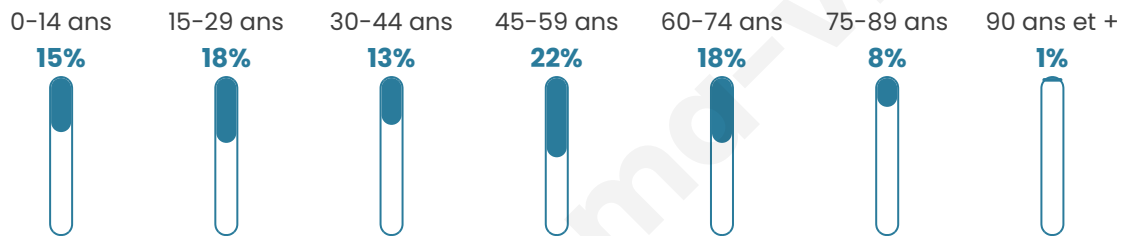
**24 710 €/an**

## Evolution du nombre d'habitants

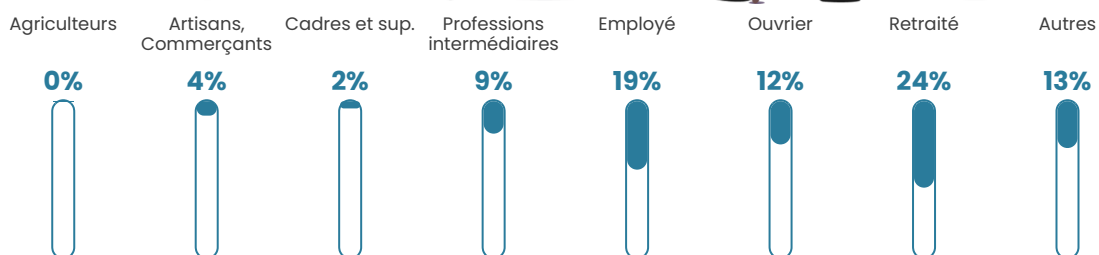


Sources : Institut national de la statistique et des études économiques (insee) selon Les dernières parutions officielles de 2024 portant sur les années 2020, 2021 et 2022.


## Tranche d'âge




## Activité professionnelle



## Niveau de diplôme





## Composition des ménages



# Profils électoraux

## Premier tour

	Marine LE PEN	45.65 %
	Emmanuel MACRON	19.57 %
	Jean-Luc MÉLENCHON	11.96 %
	Éric ZEMMOUR	6.88 %
	Valérie PÉCRESE	4.35 %
	Nicolas DUPONT-AIGNAN	3.99 %
	Philippe POUTOU	2.90 %
	Jean LASSALLE	2.17 %
	Nathalie ARTHAUD	1.09 %
	Anne HIDALGO	0.72 %
	Fabien ROUSSEL	0.36 %
	Yannick JADOT	0.36 %



### 367 inscrits

Participation : 76.57%

Votes blancs : 1.78%

Votes nuls : 0.00%

## Second tour

	Emmanuel MACRON	37,36 %
	Marine LE PEN	62,64 %

### 367 inscrits

Participation : 77.66%

Votes blancs : 3.16%

Votes nuls : 1.05%

# Sécurité



Agressions physiques / sexuelles

0



Cambriolages

0



Vols / dégradations

0



Stupéfiants

0

## Evolution du nombre d'infractions



## Pour comparer

(en proportion du nombre d'habitants)



Sources : Bases statistiques communale, départementale et régionale de la délinquance enregistrée par la police et la gendarmerie nationales selon les dernières parutions officielles de 2025 portant sur l'année 2024 ([data.gouv](https://data.gouv.fr)).

Agressions physiques / sexuelles : Violences sexuelles, coups et blessures volontaires intrafamiliaux, coups et blessures volontaires, autres coups, blessures volontaires et vols violents sans arme.

Cambriolages : Cambriolages de logements.

Vols : Vols avec armes, vols d'accessoires sur véhicules, vols dans les véhicules, vols de véhicules, vols sans violence contre des personnes, destructions, dégradations volontaires et escroqueries.

Stupéfiants : Trafic de stupéfiants dont (AFD) et usage de stupéfiants.

# Services à la population



## Commerce

Hypermarché	X <a href="#">Coulommiers</a> 19km
Supermarché	X <a href="#">La Ferté-Gaucher</a> 4km
Superette	X <a href="#">La Ferté-Gaucher</a> 4km
Boulangerie	X <a href="#">La Ferté-Gaucher</a> 4km
Boucherie	X <a href="#">Chartronges</a> 5km
Restaurant	X <a href="#">La Chapelle-Moutils</a> 3km
Garage	X <a href="#">Saint-Mars-Vieux-Maisons</a> 1km
Station-service	X <a href="#">La Ferté-Gaucher</a> 4km
Banque	X <a href="#">La Ferté-Gaucher</a> 4km
La poste	X <a href="#">Saint-Mars-Vieux-Maisons</a> 1km
Coiffeur	X <a href="#">Saint-Martin-des-Champs</a> 3km
Tabac	X <a href="#">Rebais</a> 13km
Bars / discothèque	X <a href="#">La Ferté-Gaucher</a> 4km
Bibliothèque	X <a href="#">Charly-sur-Marne</a> 25km
Cinéma	X <a href="#">Coulommiers</a> 19km
Vétérinaire	X <a href="#">La Ferté-Gaucher</a> 4km



## Santé

Pharmacie	X <a href="#">La Ferté-Gaucher</a> 4km
Hôpital	X <a href="#">Coulommiers</a> 19km
Laboratoire d'analyses médicales	X <a href="#">La Ferté-Gaucher</a> 4km
Etablissement pour handicapé	X <a href="#">La Ferté-Gaucher</a> 4km
EHPA	X <a href="#">La Ferté-Gaucher</a> 4km
Médecin	X <a href="#">La Ferté-Gaucher</a> 4km
Dentiste	X <a href="#">La Ferté-Gaucher</a> 4km
Chirurgien	X <a href="#">Saint-Hilliers</a> 15km
Dermatologue	X <a href="#">Meaux</a> 40km
Anesthésiste	X <a href="#">Saint-Brice</a> 21km
Gastro-entérologue	X <a href="#">Saint-Brice</a> 21km
Gynécologue	X <a href="#">Coulommiers</a> 19km
Cancérologue	X <a href="#">Brou-sur-Chantereine</a> 54km
Neurologue	X <a href="#">Mareuil-lès-Meaux</a> 40km
Ophthalmologue	X <a href="#">Coulommiers</a> 20km
ORL	X <a href="#">Coulommiers</a> 20km
Cardiologue	X <a href="#">Coulommiers</a> 19km
Pédiatre	X <a href="#">Coulommiers</a> 19km
Pneumologue	X <a href="#">Charly-sur-Marne</a> 25km
Psychologue	X <a href="#">Jouarre</a> 26km
Radiologue	X <a href="#">Coulommiers</a> 19km
Rhumatologue	X <a href="#">Provins</a> 21km
Sage-femme	X <a href="#">Provins</a> 22km



## Éducation

Crèche	X <a href="#">Chevru</a> 10km
Ecole maternelle Public	X <a href="#">La Ferté-Gaucher</a> 4km
Ecole maternelle Privé	X <a href="#">Bussy-Saint-Georges</a> 47km
Ecole primaire Public	1
Ecole primaire Privé	X <a href="#">Choisy-en-Brie</a> 9km
Collège Public	X <a href="#">La Ferté-Gaucher</a> 5km
Collège Privé	X <a href="#">Coulommiers</a> 19km
Lycée Public	X <a href="#">Chailly-en-Brie</a> 15km
Lycée Privé	X <a href="#">Provins</a> 21km

Sources : Base Sirene des entreprises et de leurs établissements selon les dernières parutions officielles de 2025 portant sur l'année 2024 ([data.gouv](#)). Liste, localisation et tarifs des professionnels de santé selon les dernières parutions officielles de 2025 portant sur l'année 2024 ([opendatasoft](#)) et FINESSE Extraction du Fichier des établissements selon les dernières parutions officielles de 2025 portant sur l'année 2024 ([data.gouv](#)). Adresse et géolocalisation des établissements d'enseignement du premier et second degrés selon les dernières parutions officielles de 2025 portant sur l'année 2024 ([data.education.gouv](#))

## Villes autour de Lescherolles

Ville	Habitants	Superficie	Pop densité	Pop active	Taux chômage	Revenu moyen	Prix immobilier
Saint-Mars-Vieux-Maisons	244	19 km <sup>2</sup>	13 h/km <sup>2</sup>	61.1%	6.6%	26 010 €/an	1 653 €/m <sup>2</sup>
Saint-Martin-des-Champs (1 avis)	661	10 km <sup>2</sup>	66 h/km <sup>2</sup>	51.3%	5.6%	23 220 €/an	1 463 €/m <sup>2</sup>
La Ferté-Gaucher (4 avis)	4 743	17 km <sup>2</sup>	279 h/km <sup>2</sup>	43.3%	8.3%	19 200 €/an	1 692 €/m <sup>2</sup>
La Chapelle-Moutils (1 avis)	400	18 km <sup>2</sup>	22 h/km <sup>2</sup>	48%	4.8%	20 800 €/an	1 568 €/m <sup>2</sup>
Leudon-en-Brie (1 avis)	168	4 km <sup>2</sup>	42 h/km <sup>2</sup>	47%	1.8%	26 530 €/an	2 515 €/m <sup>2</sup>
Chartronges	304	8 km <sup>2</sup>	38 h/km <sup>2</sup>	51.3%	3%	23 660 €/an	1 639 €/m <sup>2</sup>
Saint-Martin-du-Boschet	257	17 km <sup>2</sup>	15 h/km <sup>2</sup>	56.4%	4.3%	25 050 €/an	1 436 €/m <sup>2</sup>
Courtacon	245	11 km <sup>2</sup>	22 h/km <sup>2</sup>	45.3%	4.9%	21 940 €/an	1 293 €/m <sup>2</sup>
Sancy-lès-Provins (1 avis)	339	18 km <sup>2</sup>	19 h/km <sup>2</sup>	48.1%	6.5%	24 330 €/an	1 683 €/m <sup>2</sup>
Meilleray	504	7 km <sup>2</sup>	72 h/km <sup>2</sup>	47.6%	5.4%	21 800 €/an	1 382 €/m <sup>2</sup>
Jouy-sur-Morin (1 avis)	2 230	18 km <sup>2</sup>	124 h/km <sup>2</sup>	44.5%	6.5%	23 150 €/an	2 015 €/m <sup>2</sup>
Augers-en-Brie	265	13 km <sup>2</sup>	20 h/km <sup>2</sup>	55.5%	4.5%	25 100 €/an	1 471 €/m <sup>2</sup>
Cerneux	272	22 km <sup>2</sup>	12 h/km <sup>2</sup>	53.3%	7.7%	24 510 €/an	1 832 €/m <sup>2</sup>
Saint-Barthélemy	335	15 km <sup>2</sup>	22 h/km <sup>2</sup>	50.1%	5.7%	23 620 €/an	1 509 €/m <sup>2</sup>
Beton-Bazoches (1 avis)	890	18 km <sup>2</sup>	49 h/km <sup>2</sup>	50.9%	4.7%	23 480 €/an	1 735 €/m <sup>2</sup>

bien-dans-ma-ville.fr



# Vous aimez votre ville ? Notez-la !

Et faites-nous part de vos remarques constructives



Avec

**BIEN** dans  
ma **VILLE** 