



Version web

Ville de Lesboeufs

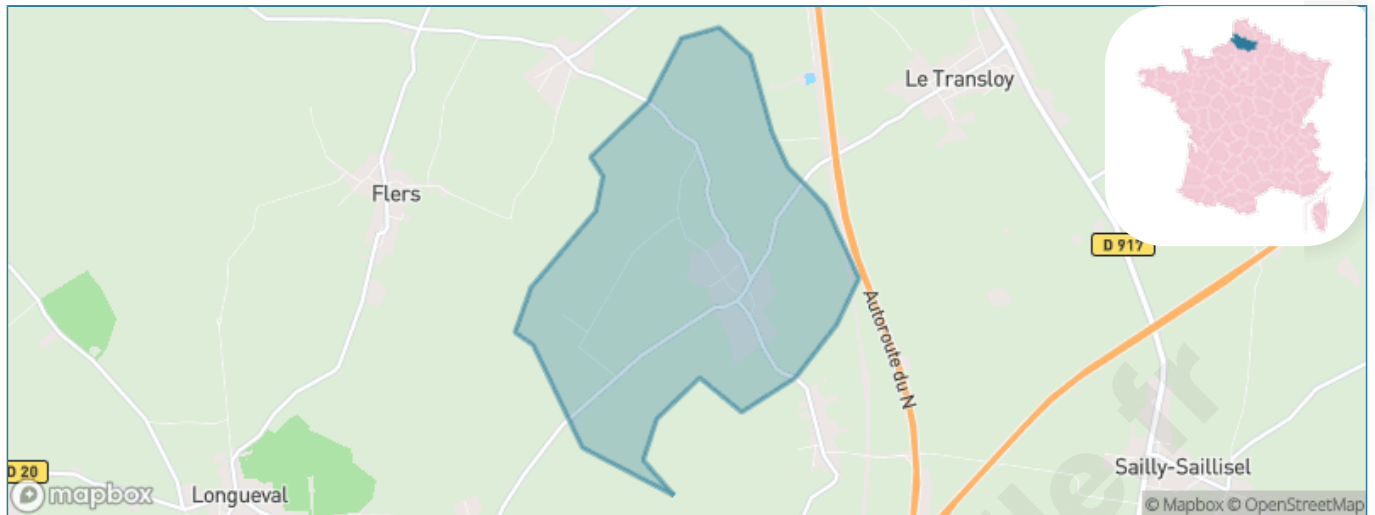
Présenté par

BIEN dans
ma **VILLE** 

Sommaire

Situation géographique	3
Statistiques sur la population	4
Evolution du nombre d'habitants	4
Tranche d'âge	5
0-14 ans	5
15-29 ans	5
30-44 ans	5
45-59 ans	5
60-74 ans	5
75-89 ans	5
90 ans et +	5
Activité professionnelle	5
Agriculteurs	5
Artisans, Commerçants	5
Cadres et sup.	5
Professions intermédiaires	5
Employé	5
Ouvrier	5
Retraité	5
Autres	5
Niveau de diplôme	6
Sans diplôme ou CEP	6
Brevet, BEPC, DNB	6
CAP-BEP ou équivalent	6
BAC ou équivalent	6
BAC+2	6
BAC+3 ou +4	6
BAC+5 ou plus	6
Composition des ménages	6
Couple sans enfant	6
Couple avec enfant(s)	6
Famille monoparentale	6
Colocation / Autre	6
Personnes seules	6
Profils électoraux	7
Premier tour	7
Sécurité	8
Evolution du nombre d'infractions	8
Pour comparer	9
Services à la population	10
Commerce	10
Éducation	10
Villes autour de Lesboeufs	11

Situation géographique



i Informations clés

- **Région** : Hauts-de-France
- **Département** : Somme
- **Code postal** : 80360
- **Superficie** : 6 km²



Statistiques sur la population



Nombre d'habitants

166



Age moyen

41 ans



Pop active

57.8%



Taux chômage

5%



Pop densité

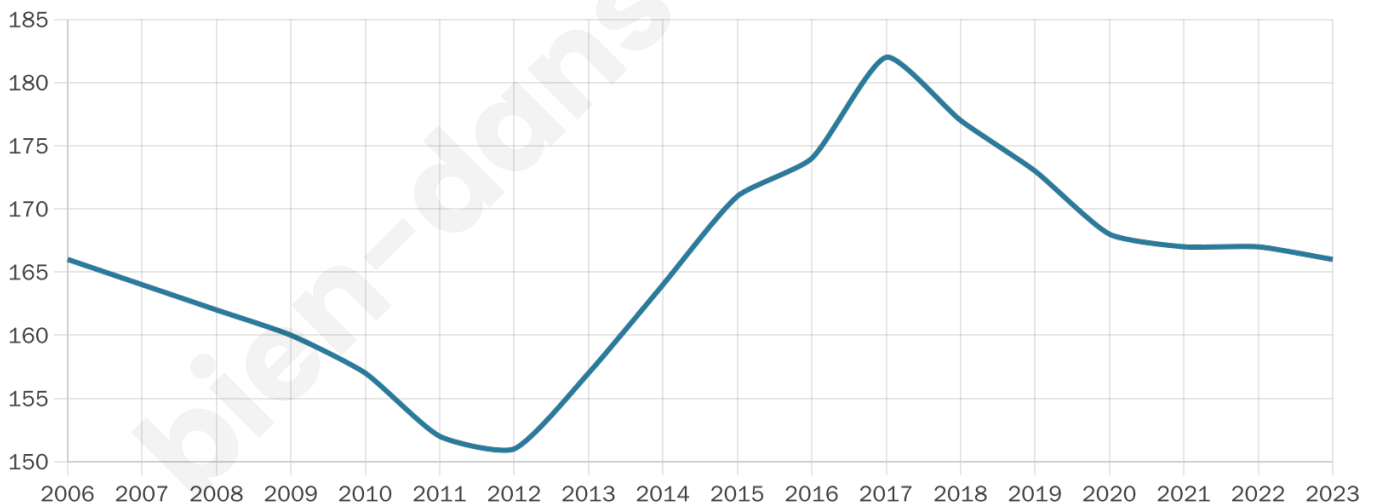
28 h/km²



Revenu moyen

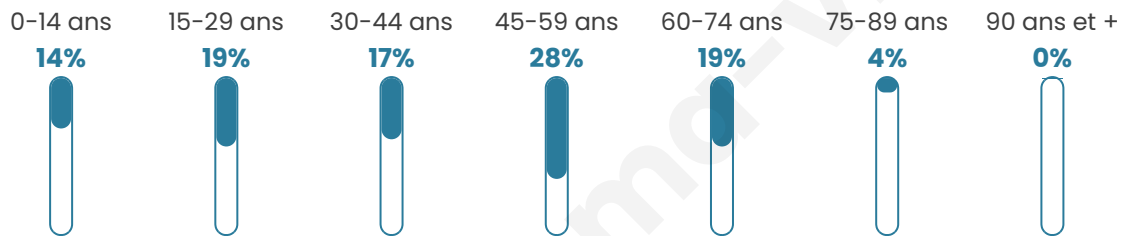
22 300 €/an

Evolution du nombre d'habitants

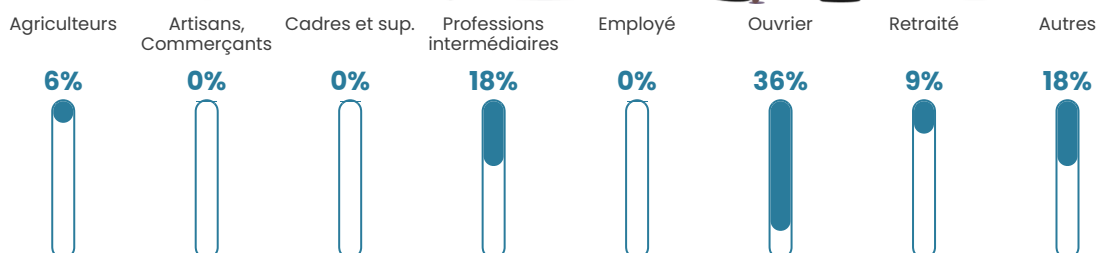


Sources : Institut national de la statistique et des études économiques (insee) selon Les dernières parutions officielles de 2024 portant sur les années 2020, 2021 et 2022.


Tranche d'âge




Activité professionnelle



Niveau de diplôme















Composition des ménages



Profils électoraux



Premier tour

	Marine LE PEN	47.75 %
	Emmanuel MACRON	18.02 %
	Éric ZEMMOUR	11.71 %
	Jean-Luc MÉLENCHON	9.01 %
	Valérie PÉCRESE	8.11 %
	Nicolas DUPONT-AIGNAN	2.70 %
	Yannick JADOT	1.80 %
	Fabien ROUSSEL	0.90 %
	Nathalie ARTHAUD	0.00 %
	Jean LASSALLE	0.00 %
	Anne HIDALGO	0.00 %
	Philippe POUTOU	0.00 %

133 inscrits

Participation : 83.46%
Votes blancs : 0.00%
Votes nuls : 0.00%

Second tour

	Emmanuel MACRON	32,71 %
	Marine LE PEN	67,29 %

132 inscrits

Participation : 84.85%
Votes blancs : 3.57%
Votes nuls : 0.89%

Sécurité



Agressions physiques / sexuelles

0



Cambriolages

0



Vols / dégradations

0



Stupéfiants

0

Evolution du nombre d'infractions



Pour comparer

(en proportion du nombre d'habitants)



Sources : Bases statistiques communale, départementale et régionale de la délinquance enregistrée par la police et la gendarmerie nationales selon les dernières parutions officielles de 2025 portant sur l'année 2024 ([data.gouv](https://data.gouv.fr)).

Agressions physiques / sexuelles : Violences sexuelles, coups et blessures volontaires intrafamiliaux, coups et blessures volontaires, autres coups, blessures volontaires et vols violents sans arme.

Cambriolages : Cambriolages de logements.

Vols : Vols avec armes, vols d'accessoires sur véhicules, vols dans les véhicules, vols de véhicules, vols sans violence contre des personnes, destructions, dégradations volontaires et escroqueries.

Stupéfiants : Trafic de stupéfiants dont (AFD) et usage de stupéfiants.

Services à la population



Commerce

Hypermarché	X Péronne 12km
Supermarché	X Bapaume 6km
Superette	X Bapaume 7km
Boulangerie	X Combles 3km
Boucherie	X Bapaume 8km
Restaurant	X Bapaume 6km
Garage	1
Station-service	X Bapaume 8km
Banque	X Bapaume 7km
La poste	X Le Transloy 3km
Coiffeur	X Combles 3km
Tabac	X Péronne 15km
Bars / discothèque	X Longueval 4km
Bibliothèque	X Frémicourt 8km
Cinéma	X Lebucquière 11km
Vétérinaire	X Bapaume 6km



Santé

Pharmacie	X Combles 4km
Hôpital	X Bapaume 7km
Laboratoire d'analyses médicales	X Bapaume 7km
Etablissement pour handicapé	X Riencourt-lès-Bapaume 5km
EHPA	X Combles 4km
Médecin	X Combles 4km
Dentiste	X Bapaume 7km
Chirurgien	X Péronne 13km
Dermatologue	X Albert 16km
Anesthésiste	X Cambrai 30km
Gastro-entérologue	X Bapaume 7km
Gynécologue	X Roisel 20km
Cancérologue	X Cambrai 33km
Neurologue	X Cambrai 30km
Ophtalmologue	X Albert 16km
ORL	X Chaulnes 25km
Cardiologue	X Péronne 14km
Pédiatre	X Warlus 29km
Pneumologue	X Cambrai 30km
Psychologue	X Péronne 13km
Radiologue	X Bapaume 7km
Rhumatologue	X Péronne 13km
Sage-femme	X Combles 4km



Éducation

Crèche	X Combles 4km
Ecole maternelle Public	X Rocquigny 5km
Ecole maternelle Privé	X Amiens 43km
Ecole primaire Public	X Le Transloy 3km
Ecole primaire Privé	X Bapaume 7km
Collège Public	X Bapaume 7km
Collège Privé	X Bapaume 7km
Lycée Public	X Bapaume 7km
Lycée Privé	X Bapaume 7km

Sources : Base Sirene des entreprises et de leurs établissements selon les dernières parutions officielles de 2025 portant sur l'année 2024 ([data.gouv](#)). Liste, localisation et tarifs des professionnels de santé selon les dernières parutions officielles de 2025 portant sur l'année 2024 ([opendatasoft](#)) et FINISS Extraction du Fichier des établissements selon les dernières parutions officielles de 2025 portant sur l'année 2024 ([data.gouv](#)). Adresse et géolocalisation des établissements d'enseignement du premier et second degrés selon les dernières parutions officielles de 2025 portant sur l'année 2024 ([data.education.gouv](#))

Villes autour de Lesboeufs

Ville	Habitants	Superficie	Pop densité	Pop active	Taux chômage	Revenu moyen	Prix immobilier
Morval	87	2 km ²	44 h/km ²	42.5%	5.7%	NC	1 006 €/m ²
Ginchy	75	5 km ²	15 h/km ²	34.7%	1.3%	NC	2 182 €/m ²
Gueudecourt	101	4 km ²	25 h/km ²	42.6%	2%	23 940 €/an	1 338 €/m ²
Combles	757	9 km ²	84 h/km ²	42.1%	7%	20 130 €/an	1 048 €/m ²
Beaulencourt	241	4 km ²	60 h/km ²	41.1%	4.1%	21 240 €/an	547 €/m ²
Le Transloy	422	10 km ²	42 h/km ²	51.4%	3.1%	21 200 €/an	1 166 €/m ²
Flers	190	6 km ²	32 h/km ²	50%	4.7%	21 970 €/an	873 €/m ²
Guillemont	126	3 km ²	42 h/km ²	55.6%	4%	23 940 €/an	1 091 €/m ²
Sailly-Saillisel	469	9 km ²	52 h/km ²	46.5%	7.7%	18 720 €/an	912 €/m ²
Rocquigny	265	3 km ²	88 h/km ²	47.2%	2.6%	20 470 €/an	1 038 €/m ²
Longueval	292	8 km ²	37 h/km ²	42.5%	3.1%	22 680 €/an	819 €/m ²
Riencourt-lès-Bapaume	33	3 km ²	11 h/km ²	45.5%	0%	NC	690 €/m ²
Ligny-Thilloy	514	10 km ²	51 h/km ²	46.7%	3.7%	23 140 €/an	1 215 €/m ²
Warlencourt-Eaucourt	131	3 km ²	44 h/km ²	48.9%	2.3%	27 350 €/an	1 429 €/m ²
Barastre (1 avis)	308	7 km ²	44 h/km ²	46.1%	5.2%	22 230 €/an	1 264 €/m ²

bien-dans-ma-ville.fr



Vous aimez votre ville ? Notez-la !

Et faites-nous part de vos remarques constructives



Avec

BIEN dans
ma **VILLE** 