



Version web

Ville de Les Villages Vovéens

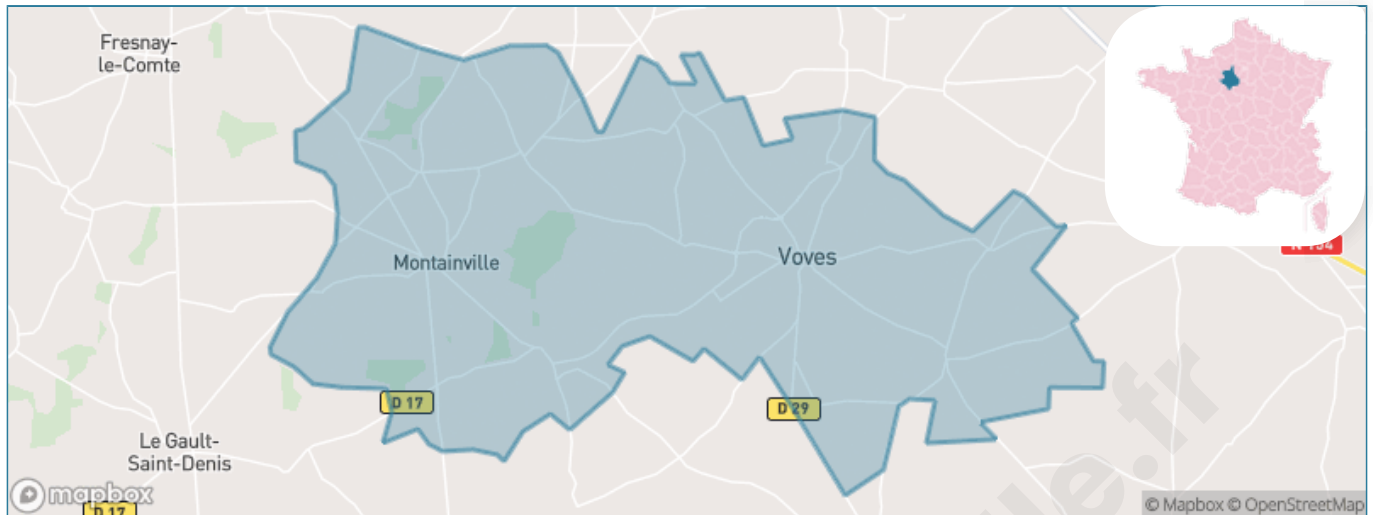
Présenté par

BIEN dans
ma **VILLE** 

Sommaire

Situation géographique	3
Statistiques sur la population	4
Evolution du nombre d'habitants	4
Tranche d'âge	5
0-14 ans	5
15-29 ans	5
30-44 ans	5
45-59 ans	5
60-74 ans	5
75-89 ans	5
90 ans et +	5
Activité professionnelle	5
Agriculteurs	5
Artisans, Commerçants	5
Cadres et sup.	5
Professions intermédiaires	5
Employé	5
Ouvrier	5
Retraité	5
Autres	5
Niveau de diplôme	6
Sans diplôme ou CEP	6
Brevet, BEPC, DNB	6
CAP-BEP ou équivalent	6
BAC ou équivalent	6
BAC+2	6
BAC+3 ou +4	6
BAC+5 ou plus	6
Composition des ménages	6
Couple sans enfant	6
Couple avec enfant(s)	6
Famille monoparentale	6
Colocation / Autre	6
Personnes seules	6
Profil électoraux	7
Premier tour	7
Sécurité	8
Evolution du nombre d'infractions	8
Pour comparer	9
Services à la population	10
Commerce	10
Éducation	10
Villes autour de Les Villages Vovéens	11
Avis sur la ville de Les Villages Vovéens	12
Moyenne par critère	12
Villes autour de Les Villages Vovéens	12
Répartition des avis par note	12
Répartition des avis par note	12

Situation géographique



i Informations clés

- **Région** : Centre-Val de Loire
- **Département** : Eure-et-Loir
- **Code postal** : 28150
- **Superficie** : 62 km²



Statistiques sur la population



Nombre d'habitants

4 009



Age moyen

41 ans



Pop active

45.8%



Taux chômage

10.5%



Pop densité

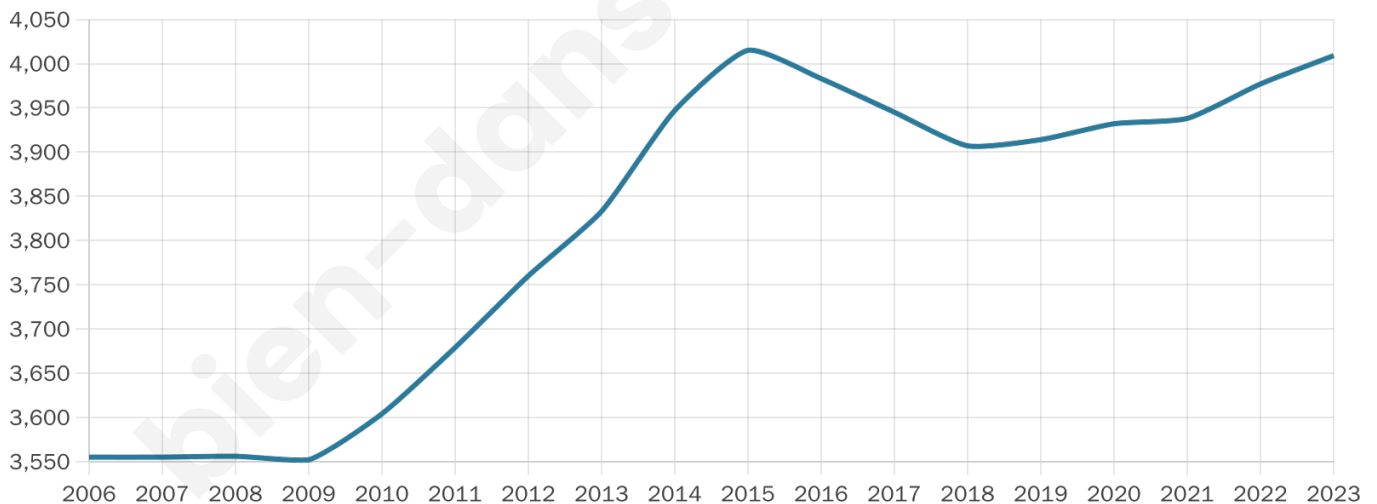
65 h/km²



Revenu moyen

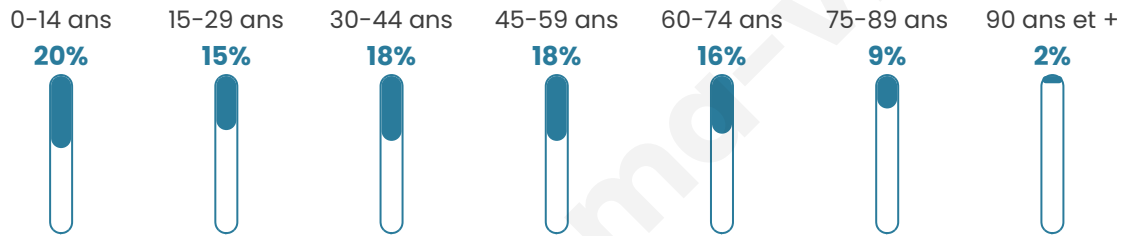
21 970 €/an

Evolution du nombre d'habitants

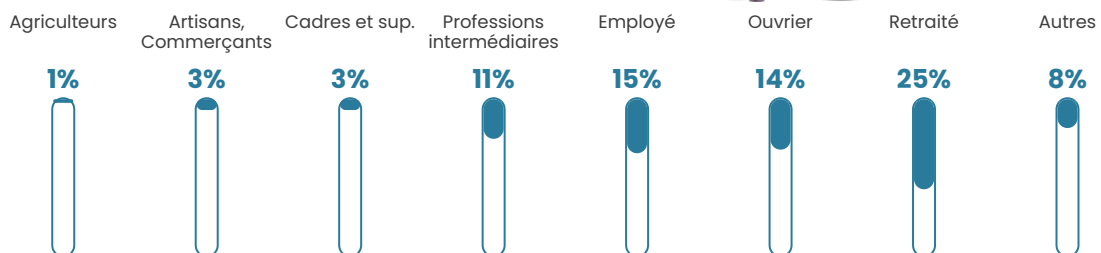


Sources : Institut national de la statistique et des études économiques (insee) selon Les dernières parutions officielles de 2024 portant sur les années 2020, 2021 et 2022.


Tranche d'âge




Activité professionnelle



Niveau de diplôme















Composition des ménages



Profils électoraux

Premier tour

	Marine LE PEN	36.75 %
	Emmanuel MACRON	24.13 %
	Jean-Luc MÉLENCHON	14.09 %
	Éric ZEMMOUR	5.98 %
	Valérie PÉCRESSE	5.54 %
	Nicolas DUPONT-AIGNAN	2.97 %
	Yannick JADOT	2.57 %
	Jean LASSALLE	2.37 %
	Fabien ROUSSEL	2.27 %
	Anne HIDALGO	1.43 %
	Nathalie ARTHAUD	0.94 %
	Philippe POUTOU	0.94 %



2 795 inscrits

Participation : 74.06%

Votes blancs : 1.35%

Votes nuls : 0.97%

Second tour

	Emmanuel MACRON	43,11 %
	Marine LE PEN	56,89 %

2 798 inscrits

Participation : 76.02%

Votes blancs : 6.21%

Votes nuls : 1.97%

Sécurité



Agressions physiques / sexuelles

19



Cambriolages

10



Vols / dégradations

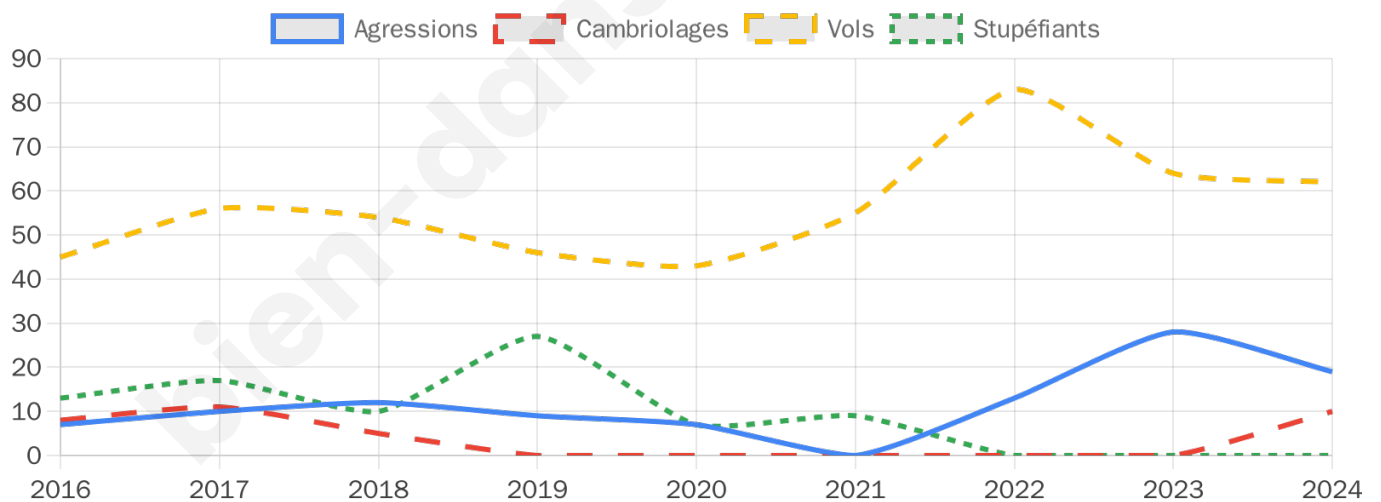
62



Stupéfiants

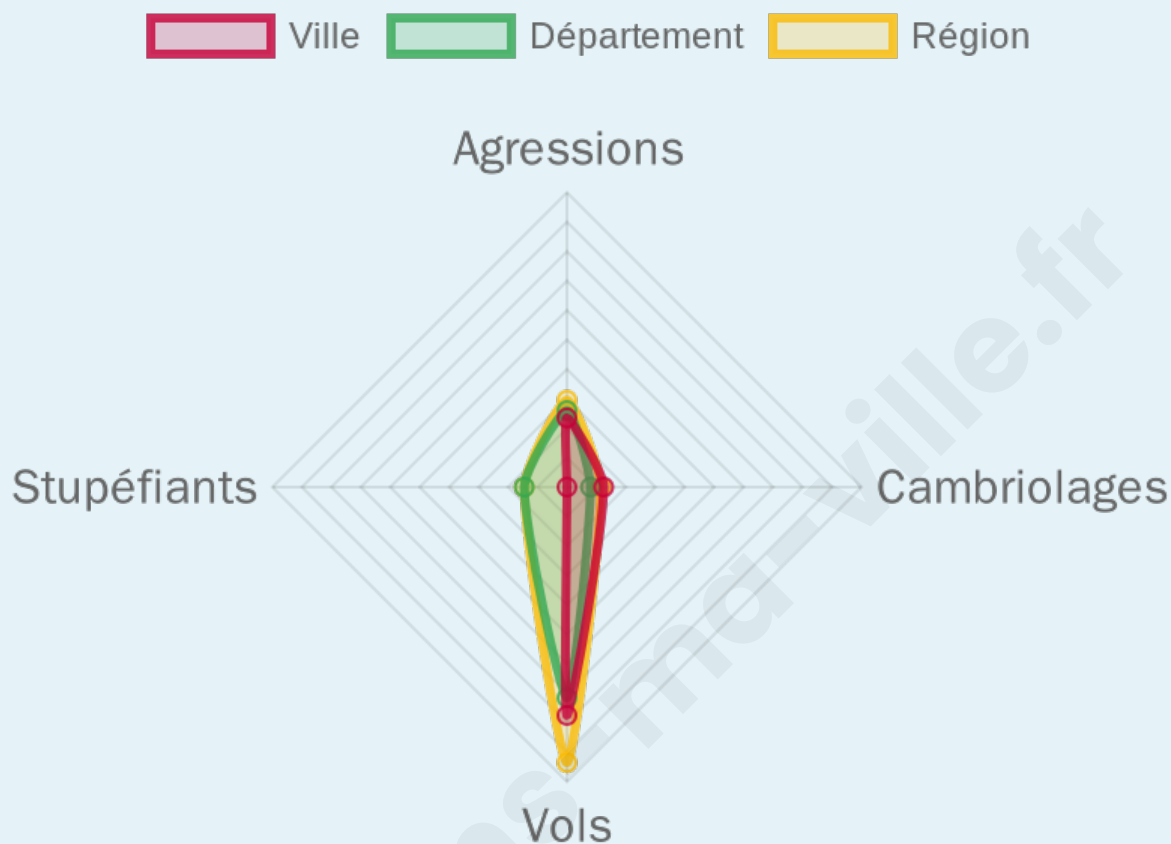
0

Evolution du nombre d'infractions



Pour comparer

(en proportion du nombre d'habitants)



Sources : Bases statistiques communale, départementale et régionale de la délinquance enregistrée par la police et la gendarmerie nationales selon les dernières parutions officielles de 2025 portant sur l'année 2024 ([data.gouv](https://data.gouv.fr)).

Agressions physiques / sexuelles : Violences sexuelles, coups et blessures volontaires intrafamiliaux, coups et blessures volontaires, autres coups, blessures volontaires et vols violents sans arme.

Cambriolages : Cambriolages de logements.

Vols : Vols avec armes, vols d'accessoires sur véhicules, vols dans les véhicules, vols de véhicules, vols sans violence contre des personnes, destructions, dégradations volontaires et escroqueries.

Stupéfiants : Trafic de stupéfiants dont (AFD) et usage de stupéfiants.

Services à la population



Commerce

Hypermarché	X Barjouville 20km
Supermarché	2
Superette	3
Boulangerie	3
Boucherie	X Boisville-la-Saint-Père 8km
Restaurant	2
Garage	8
Station-service	2
Banque	6
La poste	2
Coiffeur	7
Tabac	X Fresnay-l'Évêque 14km
Bars / discothèque	2
Bibliothèque	X Gellainville 19km
Cinéma	X Chartres 22km
Vétérinaire	1



Santé

Pharmacie	1
Hôpital	X Le Coudray 19km
Laboratoire d'analyses médicales	X Le Coudray 19km
Etablissement pour handicapé	X Chartres 20km
EHPA	1
Médecin	2
Dentiste	X Le Coudray 20km
Chirurgien	X Chartres 23km
Dermatologue	X Chartres 21km
Anesthésiste	X Mainvilliers 24km
Gastro-entérologue	X Le Coudray 19km
Gynécologue	X Le Coudray 19km
Cancérologue	X Mainvilliers 24km
Neurologue	X Chartres 22km
Ophtalmologue	X Le Coudray 19km
ORL	X Chartres 22km
Cardiologue	X Le Coudray 19km
Pédiatre	X Barjouville 19km
Pneumologue	X Mainvilliers 24km
Psychologue	X Lucé 23km
Radiologue	1
Rhumatologue	X Le Coudray 19km
Sage-femme	1



Éducation

Crèche	4
Ecole maternelle Public	1
Ecole maternelle Privé	X Le Coudray 19km
Ecole primaire Public	1
Ecole primaire Privé	1
Collège Public	1
Collège Privé	X Mignières 18km
Lycée Public	X Sours 16km
Lycée Privé	X Mignières 18km

Sources : Base Sirene des entreprises et de leurs établissements selon les dernières parutions officielles de 2025 portant sur l'année 2024 ([data.gouv](#)). Liste, localisation et tarifs des professionnels de santé selon les dernières parutions officielles de 2025 portant sur l'année 2024 ([opendatasoft](#)) et FINISS Extraction du Fichier des établissements selon les dernières parutions officielles de 2025 portant sur l'année 2024 ([data.gouv](#)). Adresse et géolocalisation des établissements d'enseignement du premier et second degrés selon les dernières parutions officielles de 2025 portant sur l'année 2024 ([data.education.gouv](#))

Villes autour de Les Villages Vovéens

Ville	Habitants	Superficie	Pop densité	Pop active	Taux chômage	Revenu moyen	Prix immobilier
Beauvilliers	340	23 km ²	15 h/km ²	55.9%	4.7%	23 690 €/an	1 037 €/m ²
Prasville	451	16 km ²	28 h/km ²	46.6%	3.1%	23 390 €/an	1 383 €/m ²
Baigneaux	232	11 km ²	21 h/km ²	47.4%	3%	25 420 €/an	1 348 €/m ²
Theuville	729	29 km ²	25 h/km ²	50.3%	3.3%	24 300 €/an	1 337 €/m ²
Villars	179	8 km ²	22 h/km ²	50.3%	4.5%	23 390 €/an	1 073 €/m ²
Allonnes	321	10 km ²	32 h/km ²	54.5%	5%	23 830 €/an	806 €/m ²
Éole-en-Beauce	1 238	102 km ²	12 h/km ²	50.8%	2.7%	23 910 €/an	1 192 €/m ²
Boisville-la-Saint-Père	719	24 km ²	30 h/km ²	50.8%	4.9%	23 350 €/an	1 282 €/m ²
Ymonville	475	20 km ²	24 h/km ²	49.1%	5.5%	23 910 €/an	1 509 €/m ²
Boncé	212	8 km ²	27 h/km ²	55.7%	2.4%	25 860 €/an	1 161 €/m ²
Prunay-le-Gillon (1 avis)	1 164	25 km ²	47 h/km ²	45.7%	4.6%	25 700 €/an	1 698 €/m ²
Neuvy-en-Dunois	300	25 km ²	12 h/km ²	51.3%	3.3%	24 170 €/an	1 587 €/m ²
Sancheville	742	21 km ²	35 h/km ²	47%	5.5%	22 200 €/an	1 272 €/m ²
Fresnay-le-Comte	281	8 km ²	35 h/km ²	50.2%	2.5%	24 070 €/an	1 613 €/m ²
Réclainville	203	9 km ²	23 h/km ²	45.3%	2%	26 560 €/an	1 230 €/m ²

Avis sur la ville de Les Villages Vovéens



Moyenne par critère



Villes autour de Les Villages Vovéens

Ville	Note globale	Sécurité	Éducation	Sport Loisir	Environnement	Vie pratique
Beauvilliers	-	-	-	-	-	-
Prasville	-	-	-	-	-	-
Baigneaux	-	-	-	-	-	-
Theuville	-	-	-	-	-	-
Villars	-	-	-	-	-	-
Allonnes	-	-	-	-	-	-
Éole-en-Beauce	-	-	-	-	-	-
Boisville-la-Saint-Père	-	-	-	-	-	-
Ymonville	-	-	-	-	-	-
Boncé	-	-	-	-	-	-
Prunay-le-Gillon (1 avis)	3.2	3.0	4.0	3.0	3.0	3.0
Neuvy-en-Dunois	-	-	-	-	-	-
Sancheville	-	-	-	-	-	-
Fresnay-le-Comte	-	-	-	-	-	-
Réclainville	-	-	-	-	-	-



Vous aimez votre ville ? Notez-la !

Et faites-nous part de vos remarques constructives



Avec

BIEN dans
ma **VILLE** 