



Version web

Ville de Les Ventes

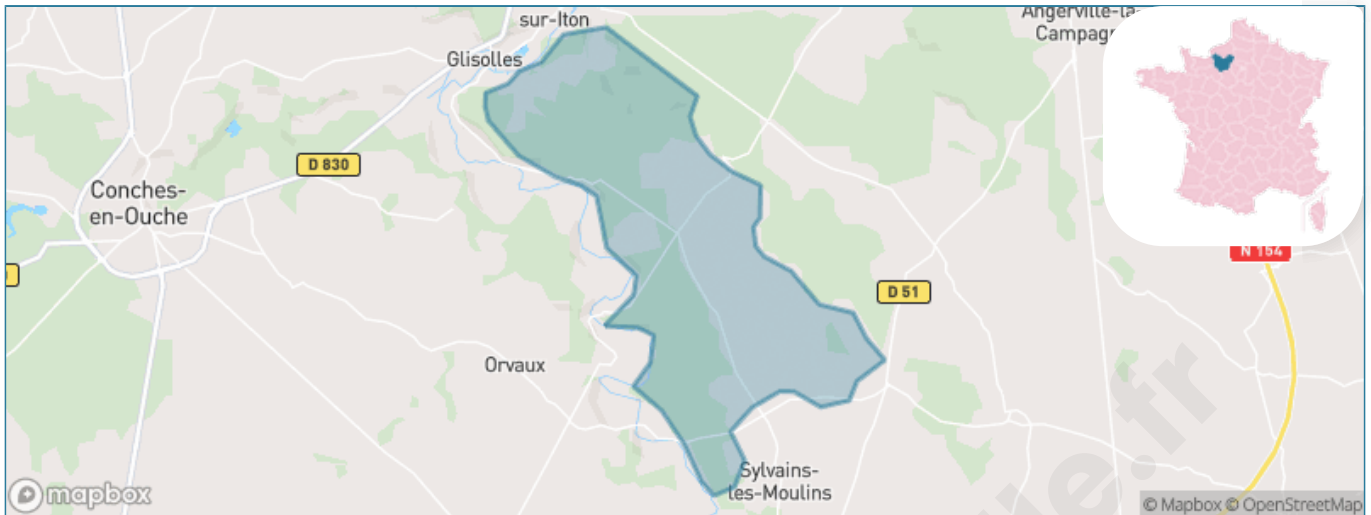
Présenté par

BIEN dans
ma **VILLE** 

Sommaire

Situation géographique	3
Statistiques sur la population	4
Evolution du nombre d'habitants	4
Tranche d'âge	5
0-14 ans	5
15-29 ans	5
30-44 ans	5
45-59 ans	5
60-74 ans	5
75-89 ans	5
90 ans et +	5
Activité professionnelle	5
Agriculteurs	5
Artisans, Commerçants	5
Cadres et sup.	5
Professions intermédiaires	5
Employé	5
Ouvrier	5
Retraité	5
Autres	5
Niveau de diplôme	6
Sans diplôme ou CEP	6
Brevet, BEPC, DNB	6
CAP-BEP ou équivalent	6
BAC ou équivalent	6
BAC+2	6
BAC+3 ou +4	6
BAC+5 ou plus	6
Composition des ménages	6
Couple sans enfant	6
Couple avec enfant(s)	6
Famille monoparentale	6
Colocation / Autre	6
Personnes seules	6
Profils électoraux	7
Premier tour	7
Sécurité	8
Evolution du nombre d'infractions	8
Pour comparer	9
Services à la population	10
Commerce	10
Éducation	10
Villes autour de Les Ventés	11

Situation géographique



i Informations clés

- **Région** : Normandie
- **Département** : Eure
- **Code postal** : 27180
- **Superficie** : 20 km²



Statistiques sur la population



Nombre d'habitants

1 052



Age moyen

42 ans



Pop active

46.6%



Taux chômage

7%



Pop densité

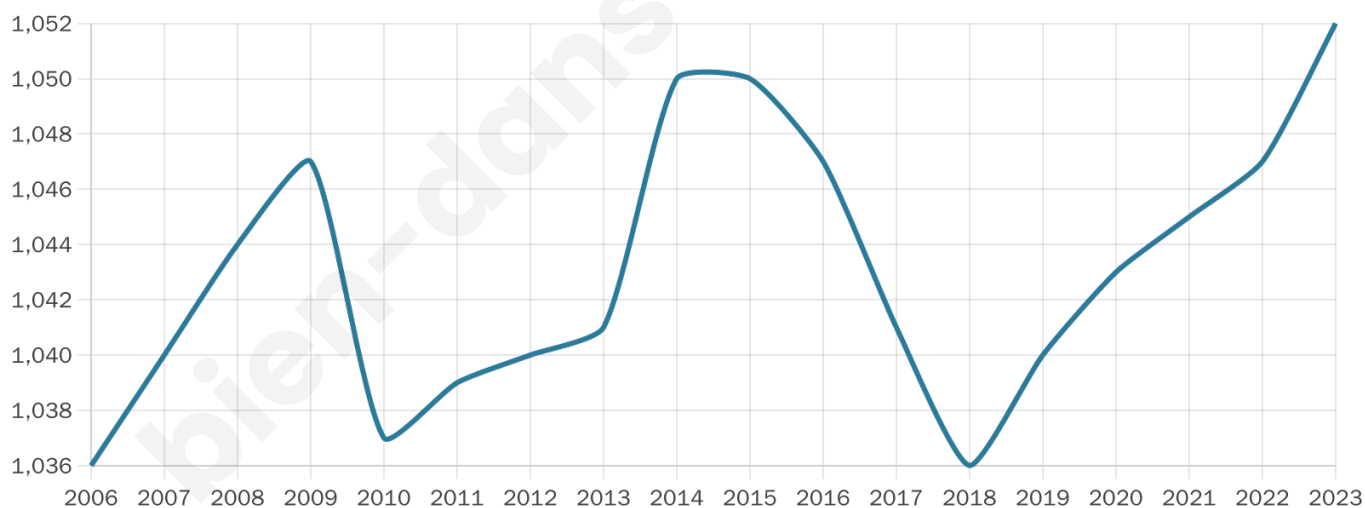
53 h/km²



Revenu moyen

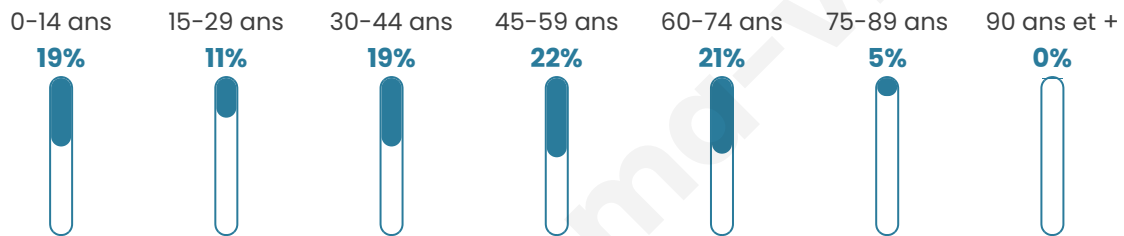
25 020 €/an

Evolution du nombre d'habitants

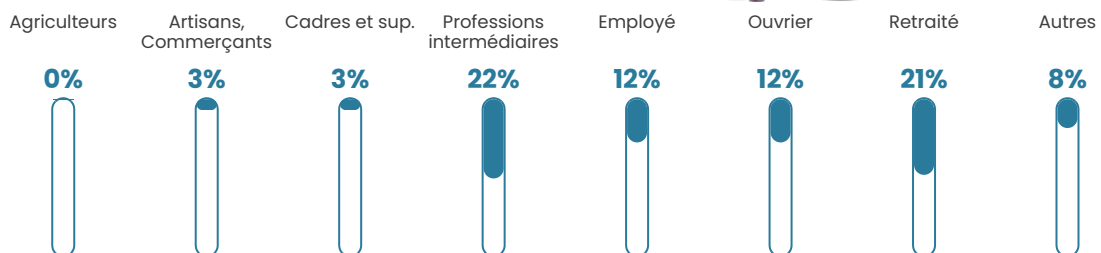


Sources : Institut national de la statistique et des études économiques (insee) selon Les dernières parutions officielles de 2024 portant sur les années 2020, 2021 et 2022.


Tranche d'âge




Activité professionnelle



Niveau de diplôme















Composition des ménages



Profils électoraux

Premier tour

	Marine LE PEN	31.80 %
	Emmanuel MACRON	29.80 %
	Jean-Luc MÉLENCHON	15.21 %
	Éric ZEMMOUR	5.99 %
	Nicolas DUPONT-AIGNAN	4.30 %
	Yannick JADOT	4.15 %
	Valérie PÉCRESSE	3.07 %
	Fabien ROUSSEL	1.84 %
	Jean LASSALLE	1.84 %
	Anne HIDALGO	0.92 %
	Philippe POUTOU	0.92 %
	Nathalie ARTHAUD	0.15 %



849 inscrits

Participation : 77.74%

Votes blancs : 0.91%

Votes nuls : 0.45%

Second tour

	Emmanuel MACRON	52,16 %
	Marine LE PEN	47,84 %

851 inscrits

Participation : 78.14%

Votes blancs : 4.21%

Votes nuls : 1.8%

Sécurité



Agressions physiques / sexuelles

0



Cambriolages

0



Vols / dégradations

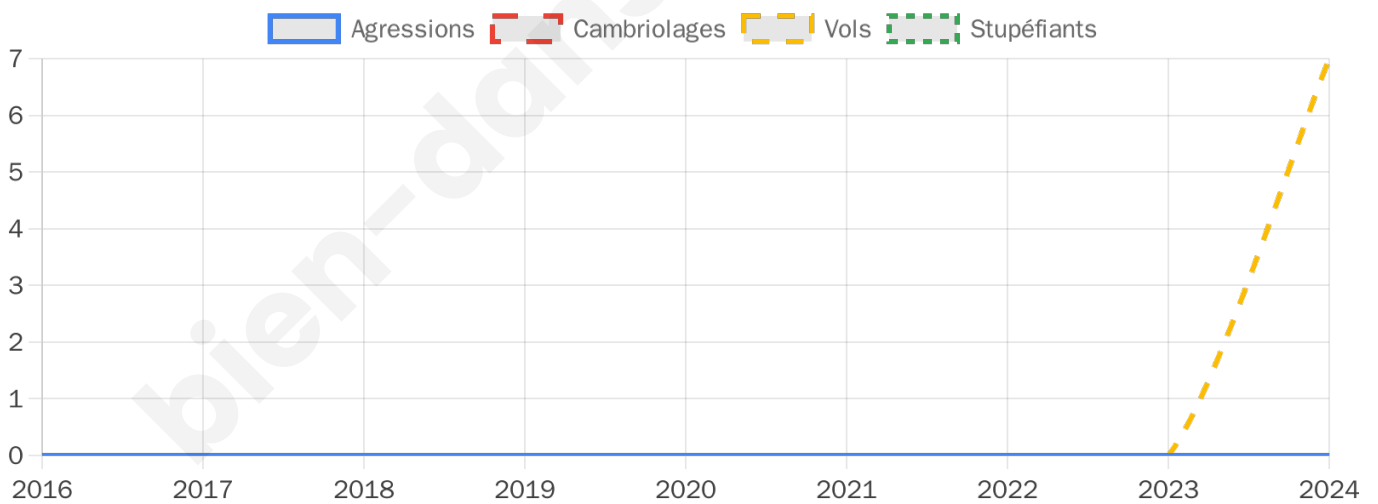
7



Stupéfiants

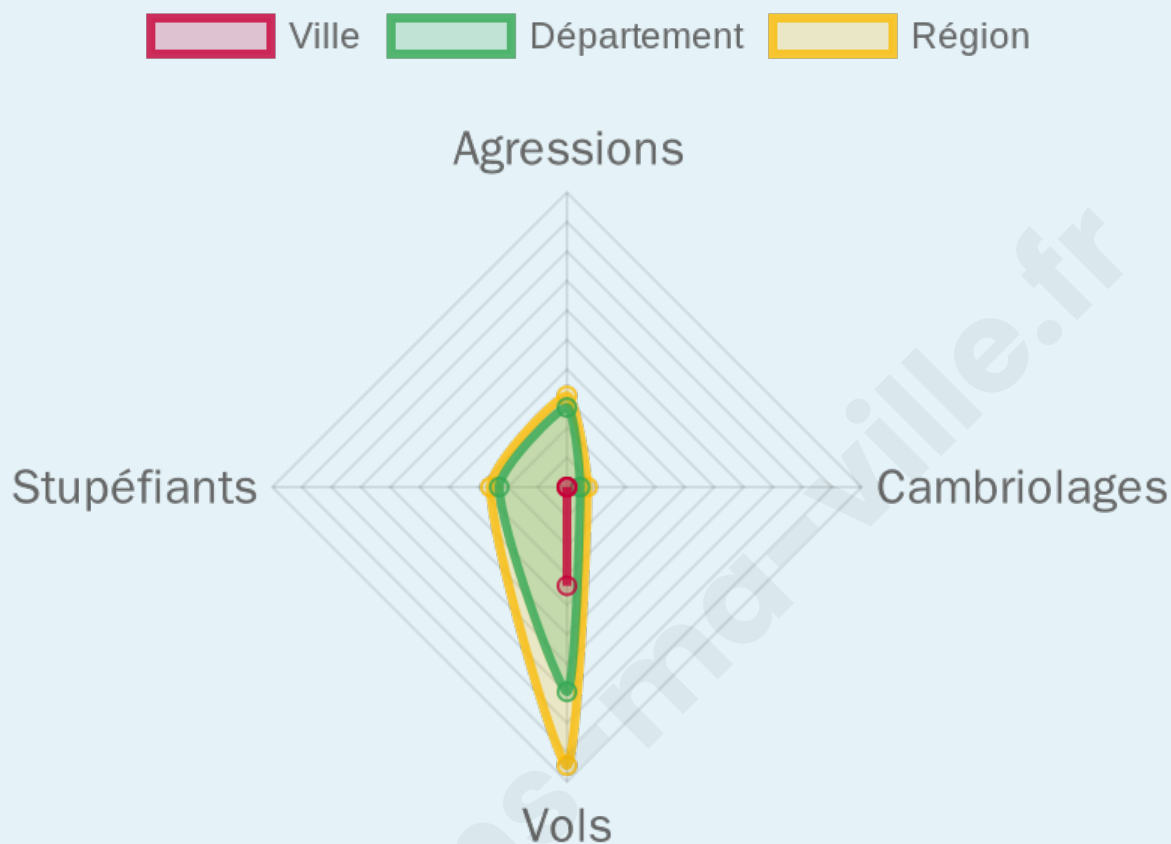
0

Evolution du nombre d'infractions



Pour comparer

(en proportion du nombre d'habitants)



Sources : Bases statistiques communale, départementale et régionale de la délinquance enregistrée par la police et la gendarmerie nationales selon les dernières parutions officielles de 2025 portant sur l'année 2024 ([data.gouv](https://data.gouv.fr)).

Agressions physiques / sexuelles : Violences sexuelles, coups et blessures volontaires intrafamiliaux, coups et blessures volontaires, autres coups, blessures volontaires et vols violents sans arme.

Cambriolages : Cambriolages de logements.

Vols : Vols avec armes, vols d'accessoires sur véhicules, vols dans les véhicules, vols de véhicules, vols sans violence contre des personnes, destructions, dégradations volontaires et escroqueries.

Stupéfiants : Trafic de stupéfiants dont (AFD) et usage de stupéfiants.

Services à la population



Commerce

Hypermarché	X Évreux 9km
Supermarché	X La Bonneville-sur-Iton 7km
Superette	X La Bonneville-sur-Iton 6km
Boulangerie	1
Boucherie	X Saint-Sébastien-de-Morsent 6km
Restaurant	2
Garage	1
Station-service	X La Bonneville-sur-Iton 6km
Banque	X Saint-Sébastien-de-Morsent 6km
La poste	X Les Baux-Sainte-Croix 2km
Coiffeur	X Avrilly 4km
Tabac	X Évreux 9km
Bars / discothèque	X Les Baux-Sainte-Croix 2km
Bibliothèque	X Évreux 8km
Cinéma	X Évreux 9km
Vétérinaire	X Sylvains-les-Moulins 6km



Santé

Pharmacie	X La Bonneville-sur-Iton 6km
Hôpital	X Évreux 9km
Laboratoire d'analyses médicales	X Évreux 9km
Etablissement pour handicapé	X Les Baux-Sainte-Croix 2km
EHPA	X Évreux 8km
Médecin	X Saint-Sébastien-de-Morsent 7km
Dentiste	X Saint-Sébastien-de-Morsent 6km
Chirurgien	X Évreux 9km
Dermatologue	X Évreux 9km
Anesthésiste	X Évreux 9km
Gastro-entérologue	X Évreux 8km
Gynécologue	X Guichainville 8km
Cancérologue	X Rouen 53km
Neurologue	X Guichainville 8km
Ophthalmologue	X Évreux 9km
ORL	X Évreux 9km
Cardiologue	X Guichainville 8km
Pédiatre	X Pacy-sur-Eure 22km
Pneumologue	X Évreux 9km
Psychologue	X Évreux 7km
Radiologue	X Saint-Sébastien-de-Morsent 6km
Rhumatologue	X Dreux 33km
Sage-femme	X Guichainville 8km



Éducation

Crèche	X Saint-Sébastien-de-Morsent 6km
Ecole maternelle Public	X Avrilly 4km
Ecole maternelle Privé	X Pontgouin 53km
Ecole primaire Public	1
Ecole primaire Privé	X Évreux 8km
Collège Public	X Évreux 8km
Collège Privé	X Évreux 8km
Lycée Public	X Évreux 8km
Lycée Privé	X Évreux 9km

Sources : Base Sirene des entreprises et de leurs établissements selon les dernières parutions officielles de 2025 portant sur l'année 2024 ([data.gouv](#)). Liste, localisation et tarifs des professionnels de santé selon les dernières parutions officielles de 2025 portant sur l'année 2024 ([opendatasoft](#)) et FINISS Extraction du Fichier des établissements selon les dernières parutions officielles de 2025 portant sur l'année 2024 ([data.gouv](#)). Adresse et géolocalisation des établissements d'enseignement du premier et second degrés selon les dernières parutions officielles de 2025 portant sur l'année 2024 ([data.education.gouv](#))

Villes autour de Les Ventes

Ville	Habitants	Superficie	Pop densité	Pop active	Taux chômage	Revenu moyen	Prix immobilier
Les Baux-Sainte-Croix	871	17 km ²	51 h/km ²	42.8%	2.9%	27 070 €/an	1 813 €/m ²
Sylvains-les-Moulins	1 267	23 km ²	55 h/km ²	49.3%	3.6%	26 110 €/an	1 755 €/m ²
Le Val-Doré	890	20 km ²	45 h/km ²	48.3%	3.7%	25 460 €/an	2 260 €/m ²
Arnières-sur-Iton (2 avis)	1 643	12 km ²	137 h/km ²	47.6%	4.6%	25 340 €/an	2 065 €/m ²
Avrilly	1 322	27 km ²	49 h/km ²	53.4%	3.9%	25 200 €/an	1 494 €/m ²
Le Plessis-Grohan	946	8 km ²	118 h/km ²	46.8%	3.2%	24 780 €/an	1 725 €/m ²
Champ-Dolent	63	2 km ²	32 h/km ²	58.7%	1.6%	NC	1 440 €/m ²
La Bonneville-sur-Iton (1 avis)	2 044	4 km ²	511 h/km ²	46.8%	6.1%	21 780 €/an	1 766 €/m ²
Aulnay-sur-Iton	710	1 km ²	710 h/km ²	46.2%	3.9%	25 030 €/an	1 491 €/m ²
Gaudreville-la-Rivière	234	6 km ²	39 h/km ²	51.3%	6.4%	25 650 €/an	1 371 €/m ²
Glisolles (1 avis)	838	10 km ²	84 h/km ²	49.4%	5.5%	25 070 €/an	1 503 €/m ²
Nogent-le-Sec	423	10 km ²	42 h/km ²	55.8%	3.3%	24 980 €/an	1 867 €/m ²
Saint-Sébastien-de-Morsent (1 avis)	5 524	10 km ²	552 h/km ²	42.4%	4.7%	23 160 €/an	1 775 €/m ²
Angerville-la-Campagne	1 433	3 km ²	478 h/km ²	42.4%	3.7%	23 710 €/an	2 206 €/m ²
La Croisille	405	5 km ²	81 h/km ²	51.6%	3.5%	26 320 €/an	1 875 €/m ²

bien-dans-ma-ville.fr



Vous aimez votre ville ? Notez-la !

Et faites-nous part de vos remarques constructives



Avec

BIEN dans ma **VILLE** 