



Version web

Ville de Les Velluire-sur-Vendée

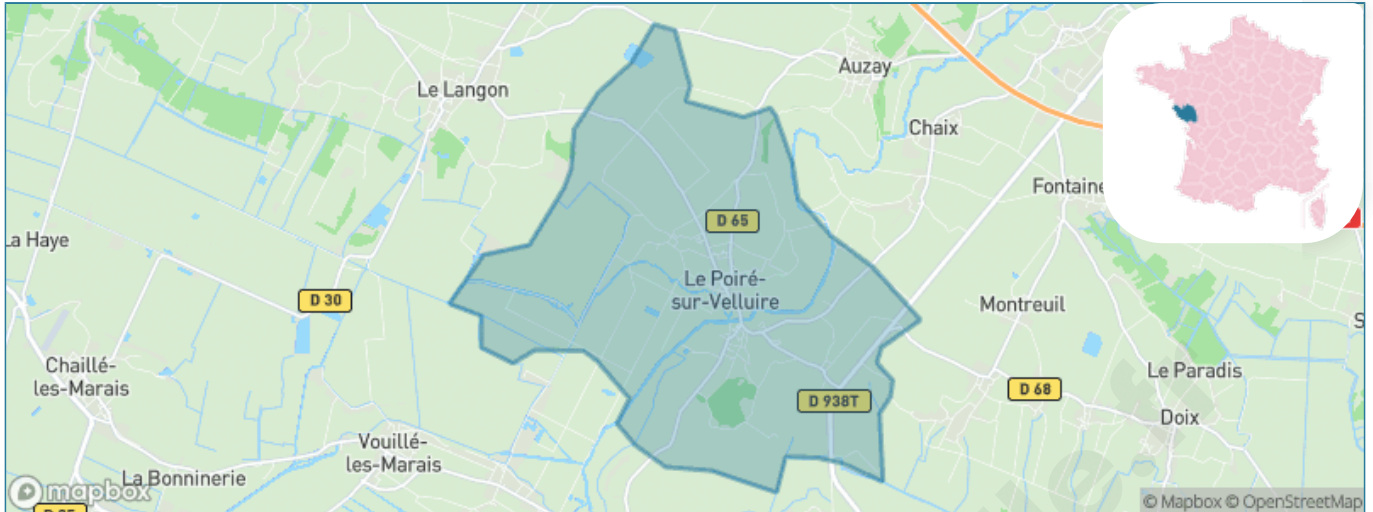
Présenté par

BIEN dans ma **VILLE** 

Sommaire

Situation géographique	3
Statistiques sur la population	4
Evolution du nombre d'habitants	4
Tranche d'âge	5
0-14 ans	5
15-29 ans	5
30-44 ans	5
45-59 ans	5
60-74 ans	5
75-89 ans	5
90 ans et +	5
Activité professionnelle	5
Agriculteurs	5
Artisans, Commerçants	5
Cadres et sup.	5
Professions intermédiaires	5
Employé	5
Ouvrier	5
Retraité	5
Autres	5
Niveau de diplôme	6
Sans diplôme ou CEP	6
Brevet, BEPC, DNB	6
CAP-BEP ou équivalent	6
BAC ou équivalent	6
BAC+2	6
BAC+3 ou +4	6
BAC+5 ou plus	6
Composition des ménages	6
Couple sans enfant	6
Couple avec enfant(s)	6
Famille monoparentale	6
Colocation / Autre	6
Personnes seules	6
Profils électoraux	7
Premier tour	7
Sécurité	8
Evolution du nombre d'infractions	8
Pour comparer	9
Services à la population	10
Commerce	10
Éducation	10
Villes autour de Les Velluire-sur-Vendée	12

Situation géographique



i Informations clés

- **Région** : Pays de la Loire
- **Département** : Vendée
- **Code postal** : 85770
- **Superficie** : 26 km²



Statistiques sur la population



Nombre d'habitants

1 358



Age moyen

42 ans



Pop active

45.7%



Taux chômage

8.3%



Pop densité

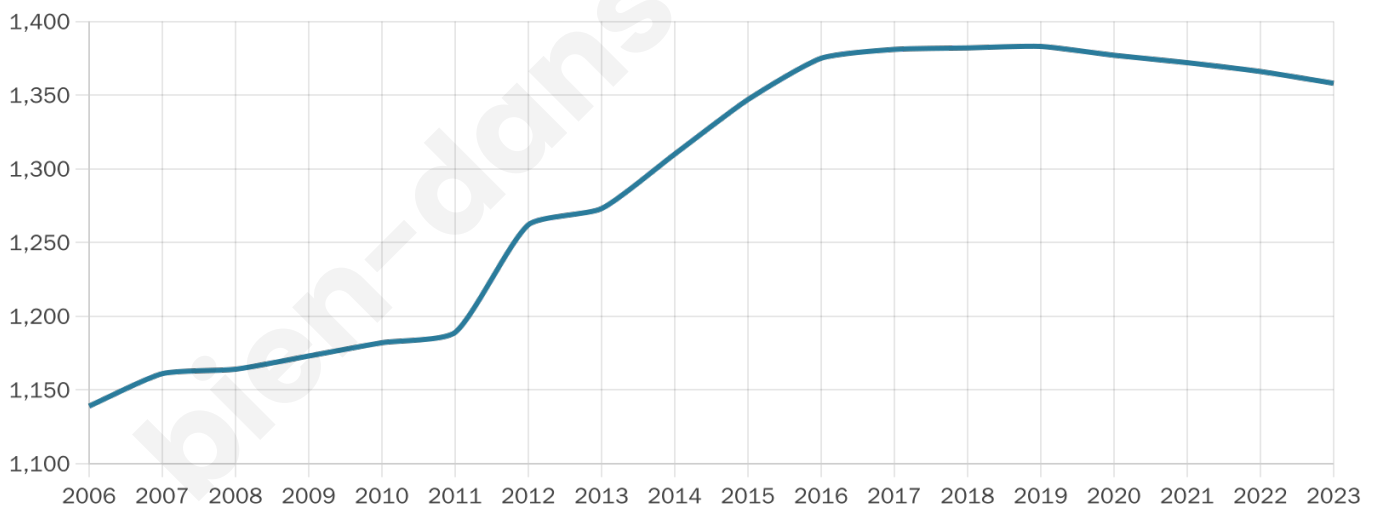
52 h/km²



Revenu moyen

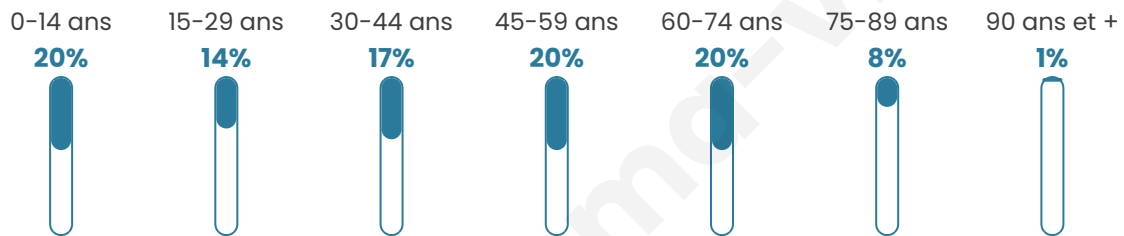
20 370 €/an

Evolution du nombre d'habitants

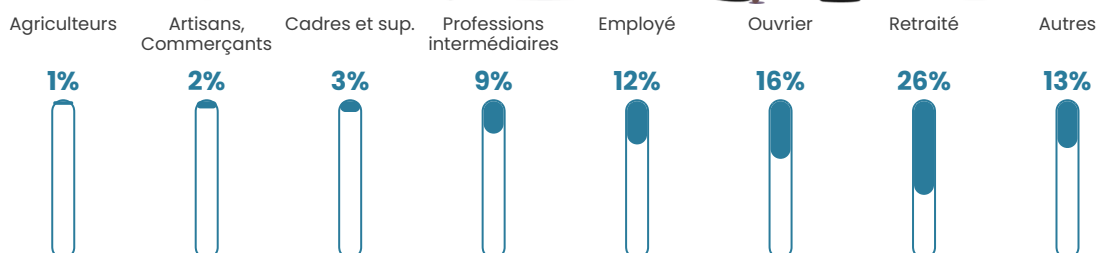


Sources : Institut national de la statistique et des études économiques (insee) selon Les dernières parutions officielles de 2024 portant sur les années 2020, 2021 et 2022.


Tranche d'âge




Activité professionnelle



Niveau de diplôme



Composition des ménages



Profils électoraux

Premier tour

	Marine LE PEN	30.81 %
	Emmanuel MACRON	22.19 %
	Jean-Luc MÉLENCHON	17.89 %
	Éric ZEMMOUR	8.75 %
	Valérie PÉCRESE	4.83 %
	Yannick JADOT	3.79 %
	Fabien ROUSSEL	3.00 %
	Jean LASSALLE	3.00 %
	Anne HIDALGO	2.22 %
	Nicolas DUPONT-AIGNAN	1.96 %
	Philippe POUTOU	1.04 %
	Nathalie ARTHAUD	0.52 %



979 inscrits

Participation : 79.37%

Votes blancs : 1.16%

Votes nuls : 0.26%

Second tour

	Emmanuel MACRON	43,42 %
	Marine LE PEN	56,58 %

980 inscrits

Participation : 77.96%

Votes blancs : 6.54%

Votes nuls : 3.01%

Sécurité



Agressions physiques / sexuelles

0



Cambriolages

0



Vols / dégradations

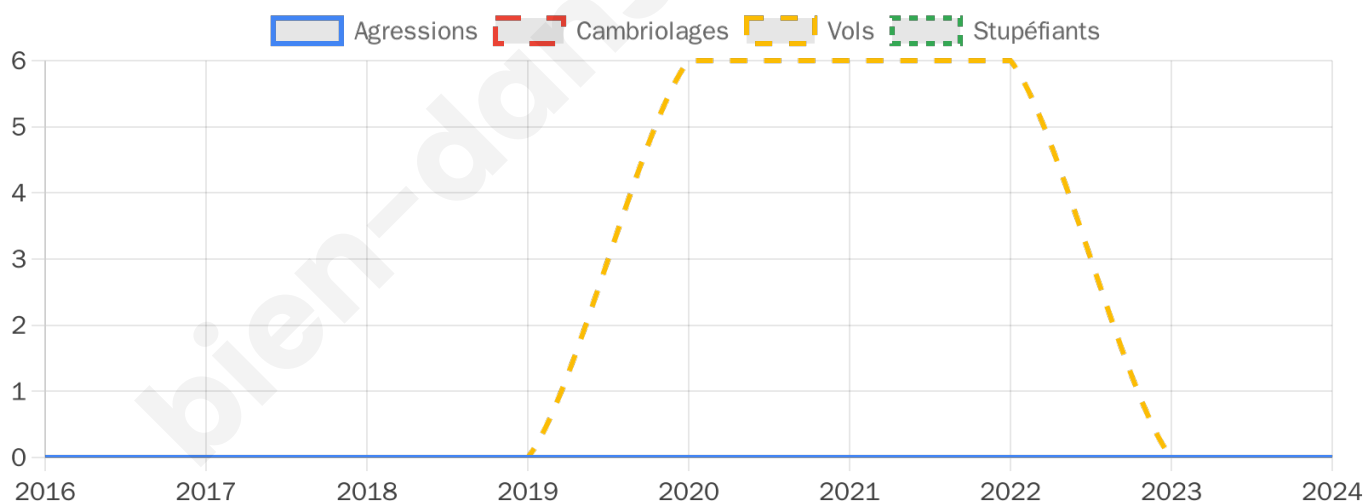
0



Stupéfiants

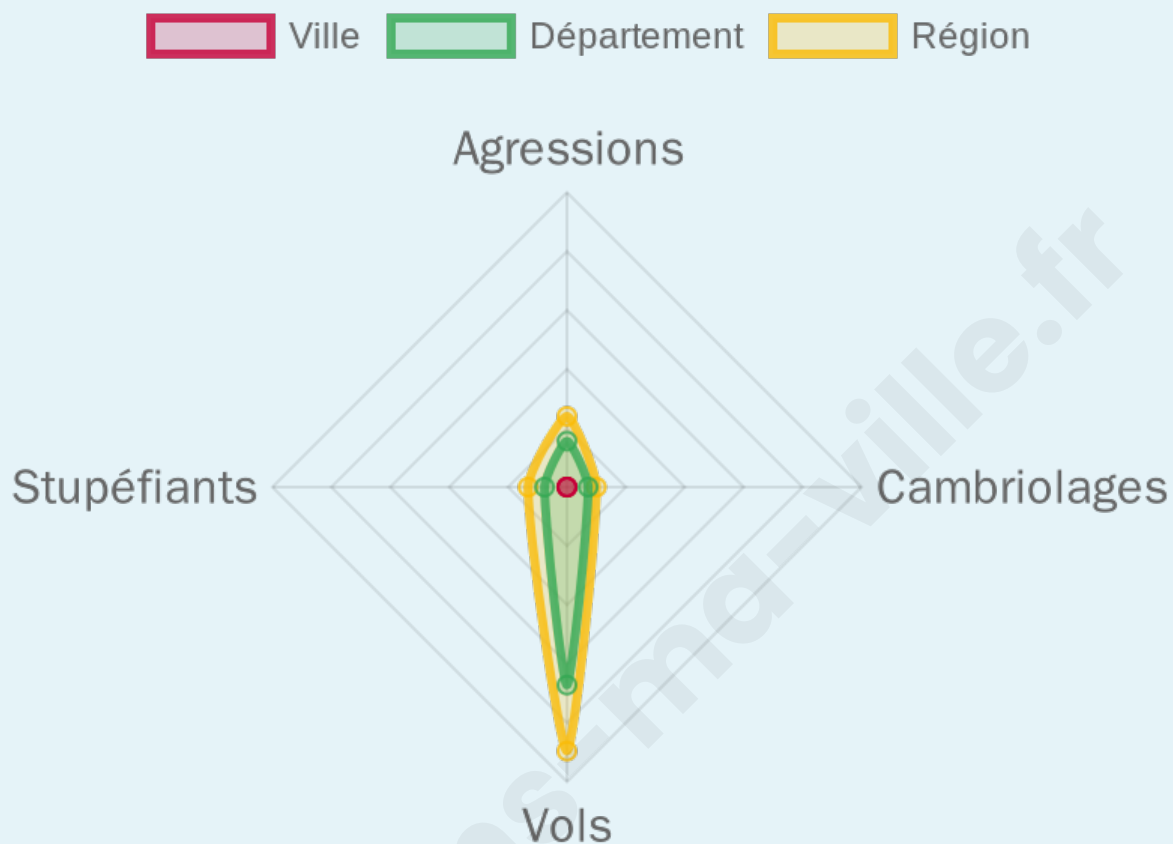
0

Evolution du nombre d'infractions



Pour comparer

(en proportion du nombre d'habitants)



Sources : Bases statistiques communale, départementale et régionale de la délinquance enregistrée par la police et la gendarmerie nationales selon les dernières parutions officielles de 2025 portant sur l'année 2024 ([data.gouv](https://data.gouv.fr)).

Agressions physiques / sexuelles : Violences sexuelles, coups et blessures volontaires intrafamiliaux, coups et blessures volontaires, autres coups, blessures volontaires et vols violents sans arme.

Cambriolages : Cambriolages de logements.

Vols : Vols avec armes, vols d'accessoires sur véhicules, vols dans les véhicules, vols de véhicules, vols sans violence contre des personnes, destructions, dégradations volontaires et escroqueries.

Stupéfiants : Trafic de stupéfiants dont (AFD) et usage de stupéfiants.

Services à la population



Commerce

Hypermarché	X <u>Fontenay-le-Comte</u> 8km
Supermarché	X <u>Fontenay-le-Comte</u> 8km
Superette	1
Boulangerie	1
Boucherie	X <u>Vouillé-les-Marais</u> 6km
Restaurant	X <u>Auchay-sur-Vendée</u> 4km
Garage	1
Station-service	X <u>Fontenay-le-Comte</u> 10km
Banque	X <u>Vix</u> 6km
La poste	2
Coiffeur	1
Tabac	X <u>Fontenay-le-Comte</u> 9km
Bars / discothèque	X <u>Montreuil</u> 5km
Bibliothèque	X <u>Fontenay-le-Comte</u> 9km
Cinéma	X <u>Fontenay-le-Comte</u> 9km
Vétérinaire	X <u>Fontenay-le-Comte</u> 8km



Santé

Pharmacie	X <u>Vix</u> 6km
Hôpital	X <u>Fontenay-le-Comte</u> 8km
Laboratoire d'analyses médicales	X <u>Fontenay-le-Comte</u> 8km
Etablissement pour handicapé	X <u>Fontenay-le-Comte</u> 8km
EHPA	X <u>Vouillé-les-Marais</u> 6km
Médecin	X <u>Le Gué-de-Velluire</u> 5km
Dentiste	X <u>Le Gué-de-Velluire</u> 5km
Chirurgien	X <u>Fontenay-le-Comte</u> 8km
Dermatologue	X <u>Fontenay-le-Comte</u> 8km
Anesthésiste	X <u>Fontenay-le-Comte</u> 8km
Gastro-entérologue	X <u>Fontenay-le-Comte</u> 9km
Gynécologue	X <u>Puilboreau</u> 32km
Cancérologue	X <u>Poitiers</u> 99km
Neurologue	X <u>Puilboreau</u> 30km
Ophtalmologue	X <u>Fontenay-le-Comte</u> 8km
ORL	X <u>Fontenay-le-Comte</u> 8km
Cardiologue	X <u>Fontenay-le-Comte</u> 9km
Pédiatre	X <u>Fontenay-le-Comte</u> 9km
Pneumologue	X <u>Fontenay-le-Comte</u> 8km
Psychologue	X <u>Fontenay-le-Comte</u> 9km
Radiologue	X <u>Fontenay-le-Comte</u> 9km
Rhumatologue	X <u>Fontenay-le-Comte</u> 8km
Sage-femme	X <u>Fontenay-le-Comte</u> 10km



Éducation

Crèche	X <u>Auchay-sur-Vendée</u> 4km
Ecole maternelle Public	X <u>Montreuil</u> 5km
Ecole maternelle Privé	X <u>Aizenay</u> 66km
Ecole primaire Public	2
Ecole primaire Privé	X <u>Le Langon</u> 5km
Collège Public	X <u>Fontenay-le-Comte</u> 8km
Collège Privé	X <u>Fontenay-le-Comte</u> 9km

Lycée Public	X <u>Fontenay-le-Comte</u> 9km
Lycée Privé	X <u>Fontenay-le-Comte</u> 9km

Sources : Base Sirene des entreprises et de leurs établissements selon les dernières parutions officielles de 2025 portant sur l'année 2024 ([data.gouv](https://data.gouv.fr)). Liste, localisation et tarifs des professionnels de santé selon les dernières parutions officielles de 2025 portant sur l'année 2024 ([opendatasoft](https://opendatasoft.com)) et FINISS Extraction du Fichier des établissements selon les dernières parutions officielles de 2025 portant sur l'année 2024 ([data.gouv](https://data.gouv.fr)). Adresse et géolocalisation des établissements d'enseignement du premier et second degrés selon les dernières parutions officielles de 2025 portant sur l'année 2024 ([data.education.gouv](https://data.education.gouv.fr))

bien-dans-ma-ville.fr

Villes autour de Les Velluire-sur-Vendée

Ville	Habitants	Superficie	Pop densité	Pop active	Taux chômage	Revenu moyen	Prix immobilier
Auchay-sur-Vendée	1 122	21 km ²	53 h/km ²	47.3%	3.9%	22 010 €/an	1 328 €/m ²
La Taillée	550	11 km ²	50 h/km ²	44.7%	5.1%	21 710 €/an	960 €/m ²
Le Langon (1 avis)	1 045	23 km ²	45 h/km ²	45.2%	4.6%	20 630 €/an	1 199 €/m ²
Montreuil	818	12 km ²	68 h/km ²	47.6%	5.4%	22 240 €/an	1 076 €/m ²
Le Gué-de-Velluire (1 avis)	525	12 km ²	44 h/km ²	41.5%	5.1%	20 540 €/an	1 228 €/m ²
Vouillé-les-Marais	806	9 km ²	90 h/km ²	39.2%	5.3%	20 820 €/an	1 442 €/m ²
Vix (1 avis)	1 835	28 km ²	66 h/km ²	42.6%	3.2%	21 760 €/an	1 122 €/m ²
Doix lès Fontaines (1 avis)	1 779	23 km ²	77 h/km ²	42.9%	4%	22 040 €/an	1 140 €/m ²
Petosse	688	15 km ²	46 h/km ²	49%	4.9%	21 250 €/an	1 105 €/m ²
Longèves (1 avis)	1 369	11 km ²	124 h/km ²	46.2%	3.2%	23 400 €/an	1 192 €/m ²
Fontenay-le-Comte (30 avis)	14 059	34 km ²	414 h/km ²	36.4%	4.9%	21 440 €/an	1 166 €/m ²
Mouzeuil-Saint-Martin	1 233	25 km ²	49 h/km ²	43.7%	4.6%	21 230 €/an	1 429 €/m ²
L'Île-d'Elle (2 avis)	1 502	19 km ²	79 h/km ²	43.7%	6.6%	20 910 €/an	1 143 €/m ²
Chaillé-les-Marais (1 avis)	1 924	40 km ²	48 h/km ²	43.2%	5.9%	21 810 €/an	1 259 €/m ²
Sérigné	1 048	18 km ²	58 h/km ²	45.9%	4.3%	22 640 €/an	1 166 €/m ²

bien-dans-ma-ville.fr



Vous aimez votre ville ? Notez-la !

Et faites-nous part de vos remarques constructives



Avec

BIEN dans ma **VILLE** 