



Version web

# Ville de Les Vallées de la Vanne

Présenté par

**BIEN** dans ma **VILLE** 

# Sommaire

Situation géographique .....	3
Statistiques sur la population .....	4
Evolution du nombre d'habitants .....	4
Tranche d'âge .....	5
0-14 ans .....	5
15-29 ans .....	5
30-44 ans .....	5
45-59 ans .....	5
60-74 ans .....	5
75-89 ans .....	5
90 ans et + .....	5
Activité professionnelle .....	5
Agriculteurs .....	5
Artisans, Commerçants .....	5
Cadres et sup. ....	5
Professions intermédiaires .....	5
Employé .....	5
Ouvrier .....	5
Retraité .....	5
Autres .....	5
Niveau de diplôme .....	6
Sans diplôme ou CEP .....	6
Brevet, BEPC, DNB .....	6
CAP-BEP ou équivalent .....	6
BAC ou équivalent .....	6
BAC+2 .....	6
BAC+3 ou +4 .....	6
BAC+5 ou plus .....	6
Composition des ménages .....	6
Couple sans enfant .....	6
Couple avec enfant(s) .....	6
Famille monoparentale .....	6
Colocation / Autre .....	6
Personnes seules .....	6
Profils électoraux .....	7
Premier tour .....	7
Sécurité .....	8
Evolution du nombre d'infractions .....	8
Pour comparer .....	9
Services à la population .....	10
Commerce .....	10
Éducation .....	10
Villes autour de Les Vallées de la Vanne .....	12

# Situation géographique



## i Informations clés

- **Région** : Bourgogne-Franche-Comté
- **Département** : Yonne
- **Code postal** : 89320
- **Superficie** : 33 km<sup>2</sup>

RÉGION  
BOURGOGNE  
FRANCHE  
COMTE



***l'Yonne***  
CONSEIL GÉNÉRAL

# Statistiques sur la population



Nombre d'habitants

**1 021**



Age moyen

**42 ans**



Pop active

**48.3%**



Taux chômage

**6.2%**



Pop densité

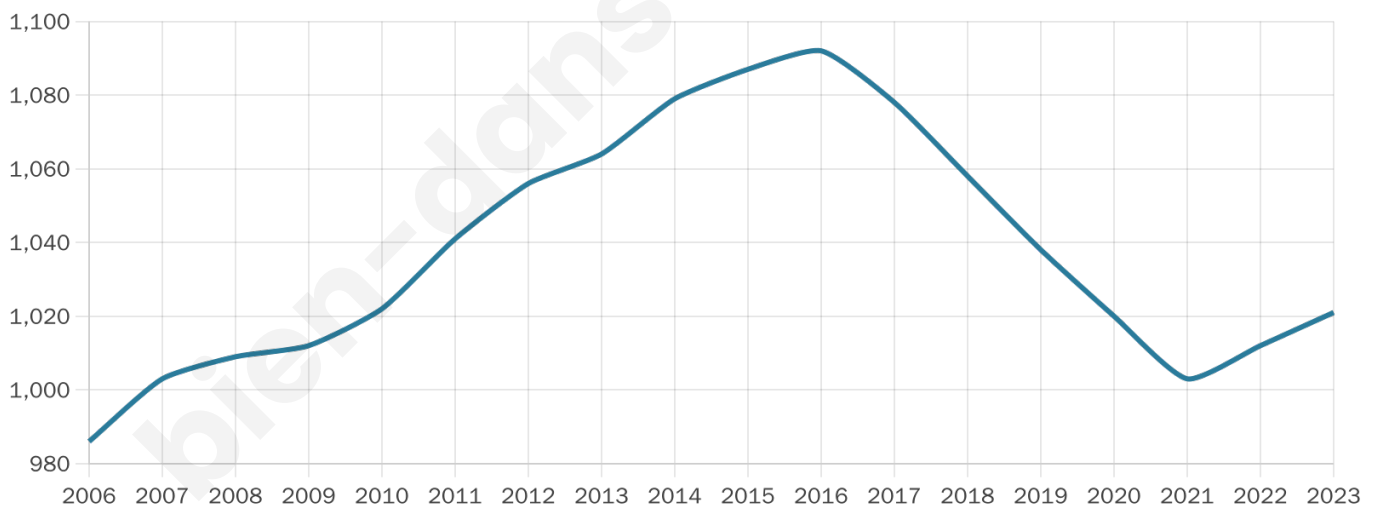
**31 h/km<sup>2</sup>**



Revenu moyen

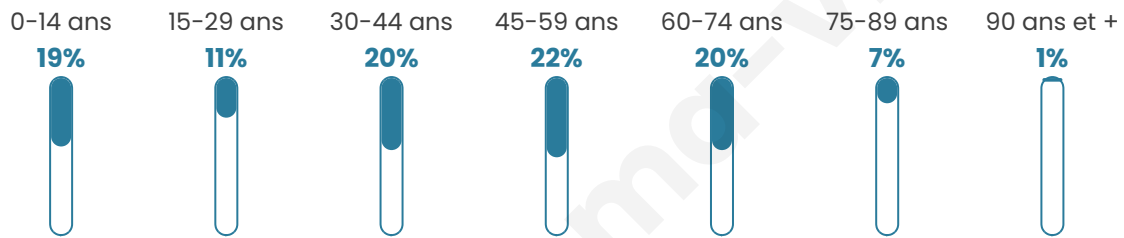
**23 610 €/an**

## Evolution du nombre d'habitants

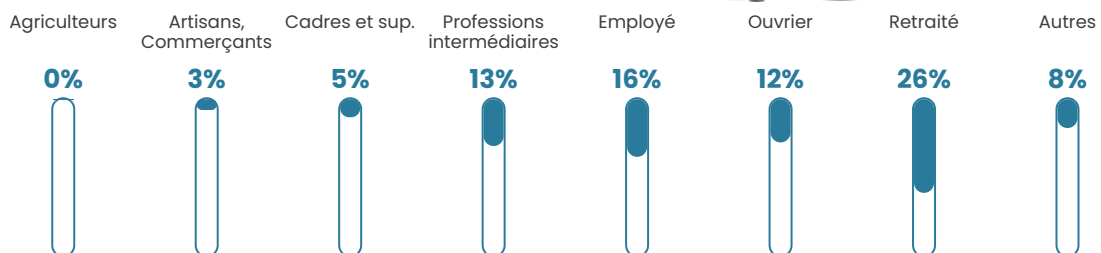


Sources : Institut national de la statistique et des études économiques (insee) selon Les dernières parutions officielles de 2024 portant sur les années 2020, 2021 et 2022.


## Tranche d'âge




## Activité professionnelle



## Niveau de diplôme















## Composition des ménages



# Profils électoraux

## Premier tour

	Marine LE PEN	37.99 %
	Emmanuel MACRON	21.43 %
	Jean-Luc MÉLENCHON	9.58 %
	Éric ZEMMOUR	9.42 %
	Yannick JADOT	4.87 %
	Jean LASSALLE	4.38 %
	Nicolas DUPONT-AIGNAN	4.06 %
	Valérie PÉCRESSÉ	3.73 %
	Fabien ROUSSEL	1.95 %
	Anne HIDALGO	0.97 %
	Philippe POUTOU	0.97 %
	Nathalie ARTHAUD	0.65 %



### 801 inscrits

Participation : 79.03%

Votes blancs : 1.90%

Votes nuls : 0.79%

## Second tour

	Emmanuel MACRON	39,4 %
	Marine LE PEN	60,6 %

### 801 inscrits

Participation : 77.28%

Votes blancs : 6.46%

Votes nuls : 2.1%

# Sécurité



Agressions physiques / sexuelles

0



Cambriolages

0



Vols / dégradations

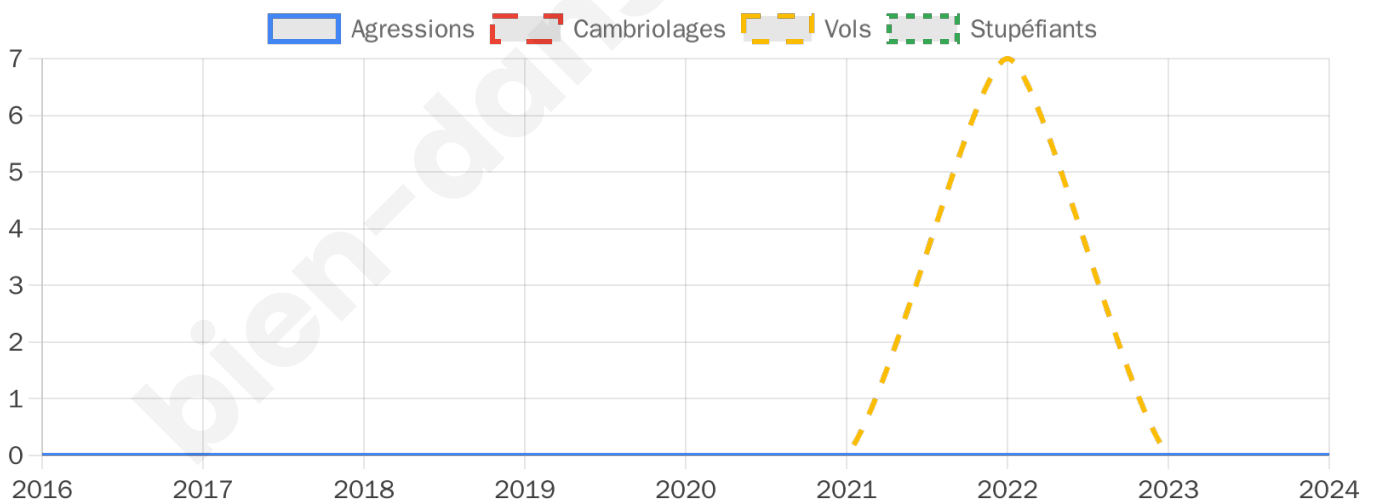
0



Stupéfiants

0

## Evolution du nombre d'infractions



## Pour comparer

(en proportion du nombre d'habitants)



Sources : Bases statistiques communale, départementale et régionale de la délinquance enregistrée par la police et la gendarmerie nationales selon les dernières parutions officielles de 2025 portant sur l'année 2024 ([data.gouv](https://data.gouv.fr)).

Agressions physiques / sexuelles : Violences sexuelles, coups et blessures volontaires intrafamiliaux, coups et blessures volontaires, autres coups, blessures volontaires et vols violents sans arme.

Cambriolages : Cambriolages de logements.

Vols : Vols avec armes, vols d'accessoires sur véhicules, vols dans les véhicules, vols de véhicules, vols sans violence contre des personnes, destructions, dégradations volontaires et escroqueries.

Stupéfiants : Trafic de stupéfiants dont (AFD) et usage de stupéfiants.

# Services à la population



## Commerce

Hypermarché	X <u>Sens</u> 11km
Supermarché	X <u>Malay-le-Grand</u> 5km
Superette	X <u>Cerisiers</u> 6km
Boulangerie	1
Boucherie	X <u>Cerisiers</u> 6km
Restaurant	1
Garage	X <u>Villiers-Louis</u> 1km
Station-service	X <u>Malay-le-Grand</u> 6km
Banque	X <u>Cerisiers</u> 6km
La poste	X <u>Malay-le-Grand</u> 6km
Coiffeur	X <u>Pont-sur-Vanne</u> 2km
Tabac	X <u>Sens</u> 9km
Bars / discothèque	1
Bibliothèque	X <u>Sens</u> 10km
Cinéma	X <u>Malay-le-Grand</u> 6km
Vétérinaire	X <u>Sens</u> 10km



## Santé

Pharmacie	X <u>Cerisiers</u> 6km
Hôpital	X <u>Sens</u> 10km
Laboratoire d'analyses médicales	X <u>Sens</u> 11km
Etablissement pour handicapé	X <u>Sens</u> 10km
EHPA	X <u>Sens</u> 10km
Médecin	X <u>Maillot</u> 9km
Dentiste	X <u>Cerisiers</u> 6km
Chirurgien	X <u>Sens</u> 10km
Dermatologue	X <u>Sens</u> 11km
Anesthésiste	X <u>Sens</u> 11km
Gastro-entérologue	X <u>Sens</u> 11km
Gynécologue	X <u>Sens</u> 11km
Cancérologue	X <u>Auxerre</u> 42km
Neurologue	X <u>Sens</u> 11km
Ophthalmologue	X <u>Sens</u> 10km
ORL	X <u>Sens</u> 11km
Cardiologue	X <u>Sens</u> 10km
Pédiatre	X <u>Sens</u> 12km
Pneumologue	X <u>Joigny</u> 21km
Psychologue	X <u>Sens</u> 11km
Radiologue	X <u>Sens</u> 11km
Rhumatologue	X <u>Gron</u> 12km
Sage-femme	X <u>Sens</u> 11km



## Éducation

Crèche	1
Ecole maternelle Public	X <u>Sens</u> 9km
Ecole maternelle Privé	X <u>Avon</u> 58km
Ecole primaire Public	2
Ecole primaire Privé	X <u>Sens</u> 11km
Collège Public	X <u>Sens</u> 10km
Collège Privé	X <u>Sens</u> 11km
Lycée Public	X <u>Sens</u> 10km
Lycée Privé	X <u>Sens</u> 11km

Sources : Base Sirene des entreprises et de leurs établissements selon les dernières parutions officielles de 2025 portant sur l'année 2024 ([data.gouv](https://data.gouv.fr)). Liste, localisation et tarifs des professionnels de santé selon les dernières parutions officielles de 2025 portant sur l'année 2024 ([opendatasoft](https://opendatasoft.com)) et FINISS Extraction du Fichier des établissements selon les dernières parutions officielles de 2025 portant sur l'année 2024 ([data.gouv](https://data.gouv.fr)). Adresse et géolocalisation des établissements d'enseignement du premier et second degrés selon les

bien-dans-ma-ville.fr

## Villes autour de Les Vallées de la Vanne

Ville	Habitants	Superficie	Pop densité	Pop active	Taux chômage	Revenu moyen	Prix immobilier
Vaumort	342	14 km <sup>2</sup>	24 h/km <sup>2</sup>	49.4%	5.6%	23 150 €/an	982 €/m <sup>2</sup>
Noé	559	8 km <sup>2</sup>	70 h/km <sup>2</sup>	49.6%	4.5%	23 920 €/an	1 301 €/m <sup>2</sup>
Pont-sur-Vanne	216	10 km <sup>2</sup>	22 h/km <sup>2</sup>	42.6%	1.4%	22 980 €/an	824 €/m <sup>2</sup>
Villiers-Louis	451	11 km <sup>2</sup>	41 h/km <sup>2</sup>	51.2%	6%	23 050 €/an	923 €/m <sup>2</sup>
Malay-le-Petit	305	11 km <sup>2</sup>	28 h/km <sup>2</sup>	50.8%	4.9%	23 370 €/an	1 082 €/m <sup>2</sup>
Cerisiers	988	25 km <sup>2</sup>	40 h/km <sup>2</sup>	47.5%	6.1%	22 040 €/an	1 194 €/m <sup>2</sup>
Fontaine-la-Gaillarde	526	10 km <sup>2</sup>	53 h/km <sup>2</sup>	47%	3.4%	25 520 €/an	1 604 €/m <sup>2</sup>
Malay-le-Grand	1 630	21 km <sup>2</sup>	78 h/km <sup>2</sup>	41.3%	3.6%	24 140 €/an	1 307 €/m <sup>2</sup>
Les Clérimois	298	12 km <sup>2</sup>	25 h/km <sup>2</sup>	44.6%	5.4%	24 600 €/an	714 €/m <sup>2</sup>
Les Sièges	439	23 km <sup>2</sup>	19 h/km <sup>2</sup>	46.9%	4.6%	20 960 €/an	863 €/m <sup>2</sup>
Foissy-sur-Vanne (1 avis)	298	15 km <sup>2</sup>	20 h/km <sup>2</sup>	43%	6.7%	19 950 €/an	769 €/m <sup>2</sup>
Saligny	647	10 km <sup>2</sup>	65 h/km <sup>2</sup>	45.7%	3.1%	26 160 €/an	1 765 €/m <sup>2</sup>
Bordes (1 avis)	551	18 km <sup>2</sup>	31 h/km <sup>2</sup>	45.9%	2.7%	23 900 €/an	1 442 €/m <sup>2</sup>
Rosoy	1 072	6 km <sup>2</sup>	179 h/km <sup>2</sup>	51.4%	4%	25 760 €/an	1 301 €/m <sup>2</sup>
Villechétive	260	9 km <sup>2</sup>	29 h/km <sup>2</sup>	45%	5%	23 430 €/an	724 €/m <sup>2</sup>

bien-dans-ma-ville.fr



# **Vous aimez votre ville ? Notez-la !**

Et faites-nous part de vos remarques constructives



Avec

**BIEN** dans ma **VILLE** 