



Version web

Ville de Les Ulmes

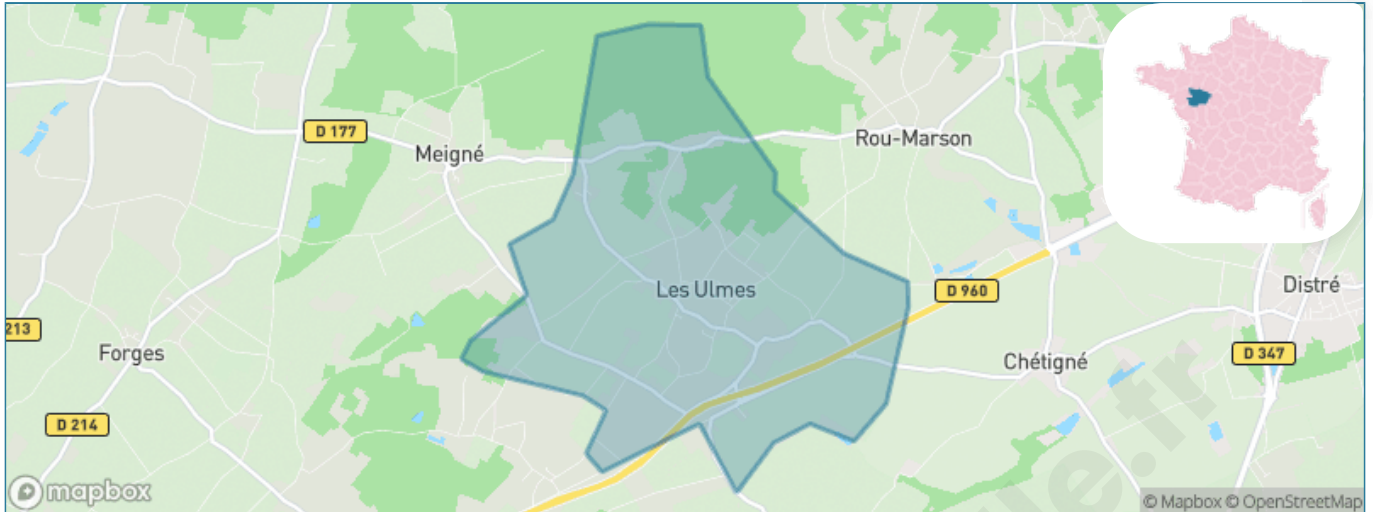
Présenté par

BIEN dans
ma **VILLE** 

Sommaire

| | |
|---|----|
| Situation géographique | 3 |
| Statistiques sur la population | 4 |
| Evolution du nombre d'habitants | 4 |
| Tranche d'âge | 5 |
| 0-14 ans | 5 |
| 15-29 ans | 5 |
| 30-44 ans | 5 |
| 45-59 ans | 5 |
| 60-74 ans | 5 |
| 75-89 ans | 5 |
| 90 ans et + | 5 |
| Activité professionnelle | 5 |
| Agriculteurs | 5 |
| Artisans, Commerçants | 5 |
| Cadres et sup. | 5 |
| Professions intermédiaires | 5 |
| Employé | 5 |
| Ouvrier | 5 |
| Retraité | 5 |
| Autres | 5 |
| Niveau de diplôme | 6 |
| Sans diplôme ou CEP | 6 |
| Brevet, BEPC, DNB | 6 |
| CAP-BEP ou équivalent | 6 |
| BAC ou équivalent | 6 |
| BAC+2 | 6 |
| BAC+3 ou +4 | 6 |
| BAC+5 ou plus | 6 |
| Composition des ménages | 6 |
| Couple sans enfant | 6 |
| Couple avec enfant(s) | 6 |
| Famille monoparentale | 6 |
| Colocation / Autre | 6 |
| Personnes seules | 6 |
| Profils électoraux | 7 |
| Premier tour | 7 |
| Sécurité | 8 |
| Evolution du nombre d'infractions | 8 |
| Pour comparer | 9 |
| Services à la population | 10 |
| Commerce | 10 |
| Éducation | 10 |
| Villes autour de Les Ulmes | 11 |

Situation géographique



i Informations clés

- **Région** : Pays de la Loire
- **Département** : Maine-et-Loire
- **Code postal** : 49700
- **Superficie** : 8 km²



Statistiques sur la population



Nombre d'habitants

544



Age moyen

39 ans



Pop active

54.2%



Taux chômage

5.2%



Pop densité

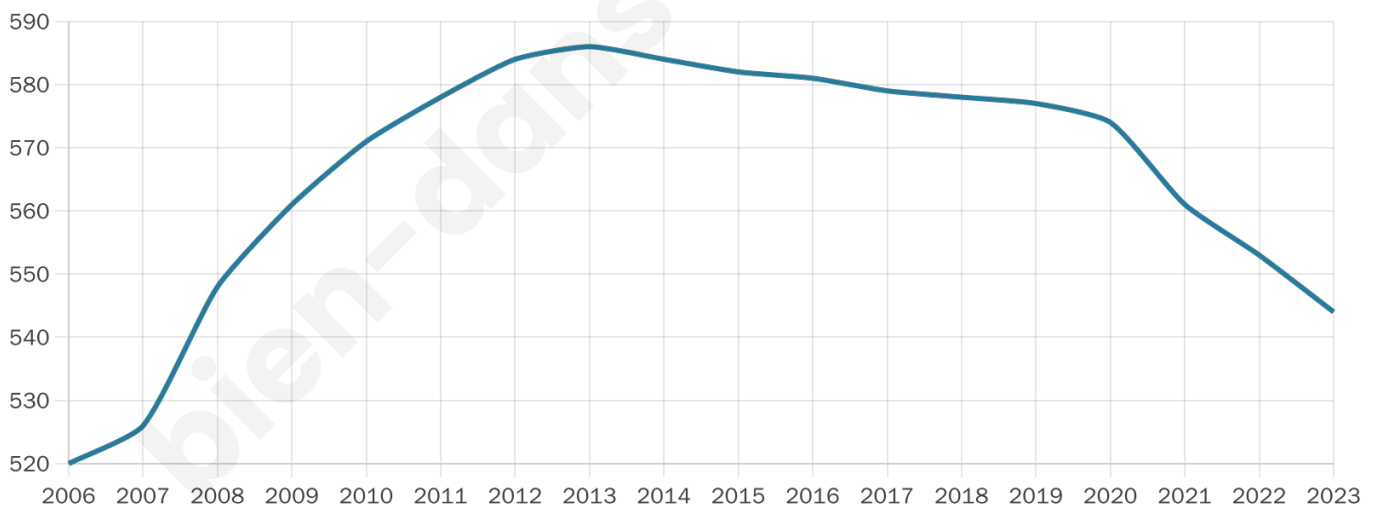
68 h/km²



Revenu moyen

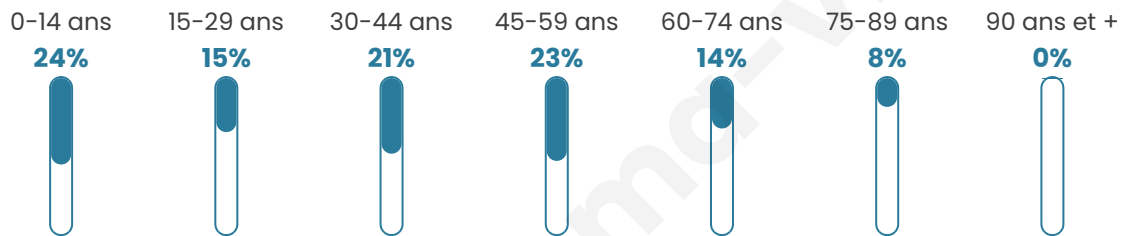
23 220 €/an

Evolution du nombre d'habitants

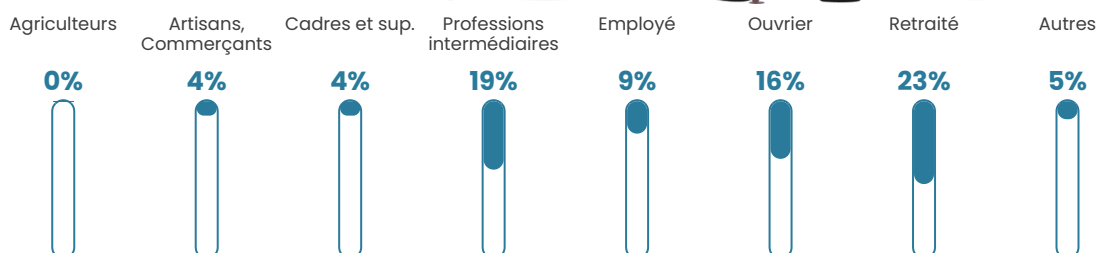


Sources : Institut national de la statistique et des études économiques (insee) selon Les dernières parutions officielles de 2024 portant sur les années 2020, 2021 et 2022.

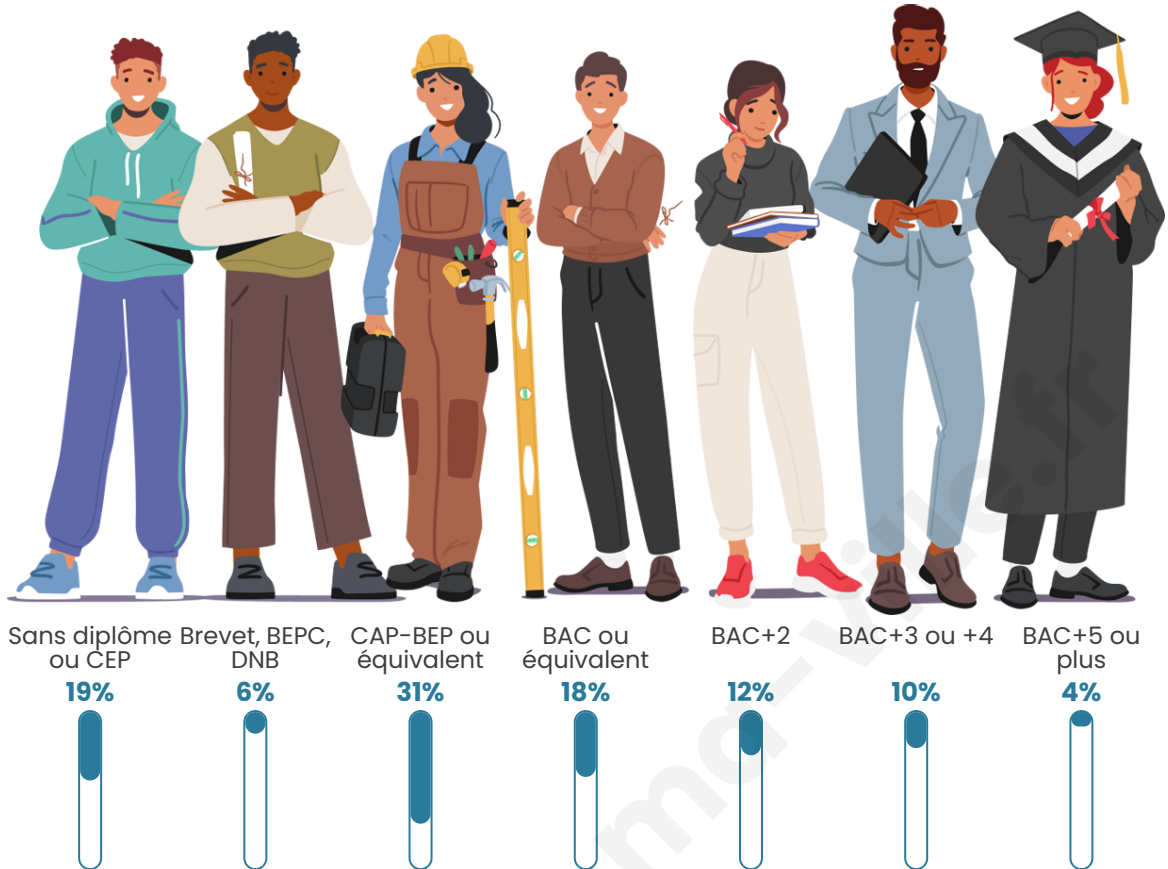
Tranche d'âge



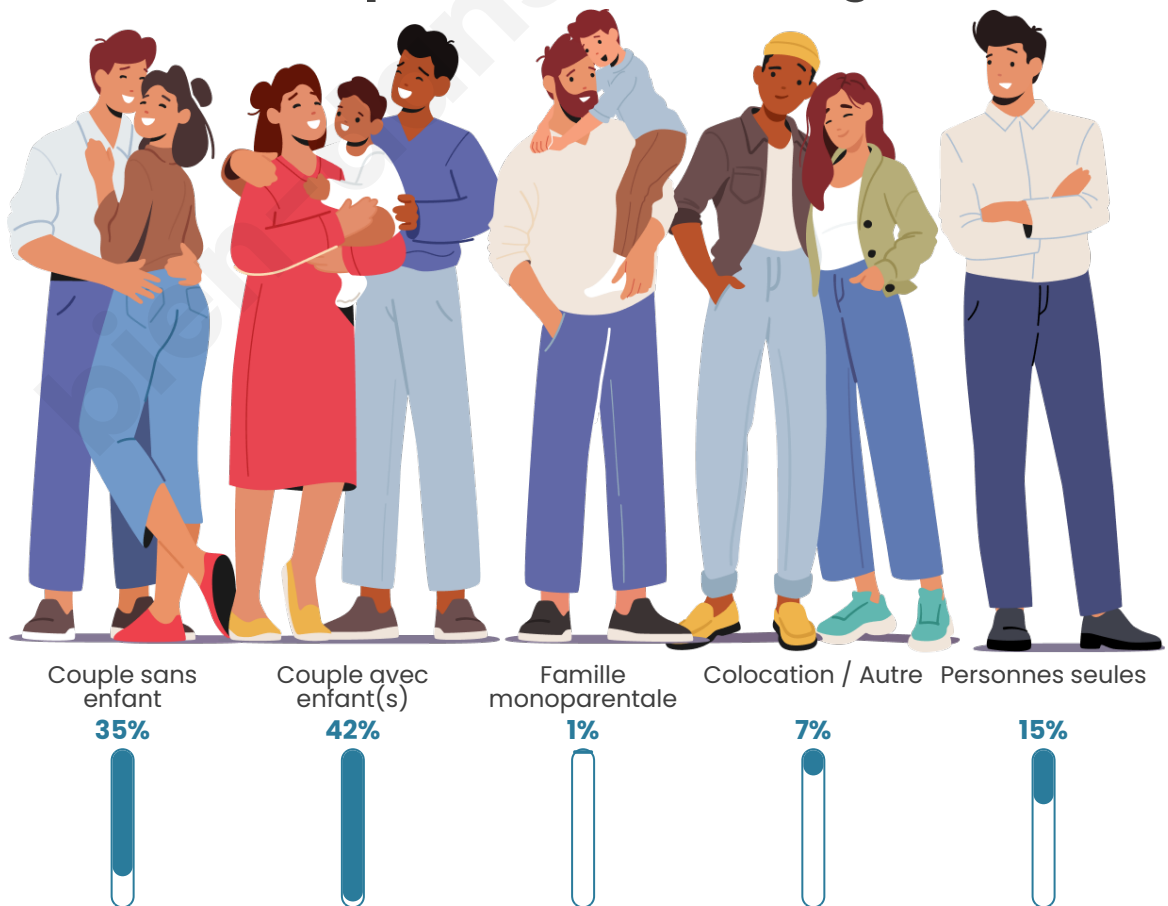
Activité professionnelle



Niveau de diplôme



Composition des ménages



Profils électoraux

Premier tour

| | | |
|---|-----------------------|---------|
|  | Marine LE PEN | 31.37 % |
|  | Emmanuel MACRON | 30.53 % |
|  | Jean-Luc MÉLENCHON | 9.52 % |
|  | Éric ZEMMOUR | 7.00 % |
|  | Yannick JADOT | 5.60 % |
|  | Valérie PÉCRESSE | 5.04 % |
|  | Jean LASSALLE | 3.08 % |
|  | Nicolas DUPONT-AIGNAN | 2.52 % |
|  | Anne HIDALGO | 1.96 % |
|  | Nathalie ARTHAUD | 1.12 % |
|  | Fabien ROUSSEL | 1.12 % |
|  | Philippe POUTOU | 1.12 % |



427 inscrits

Participation : 86.42%

Votes blancs : 2.71%

Votes nuls : 0.54%

Second tour

| | | |
|---|-----------------|---------|
|  | Emmanuel MACRON | 54,73 % |
|  | Marine LE PEN | 45,27 % |

427 inscrits

Participation : 87.82%

Votes blancs : 5.07%

Votes nuls : 1.87%

Sécurité



Agressions physiques / sexuelles

0



Cambriolages

0



Vols / dégradations

0



Stupéfiants

0

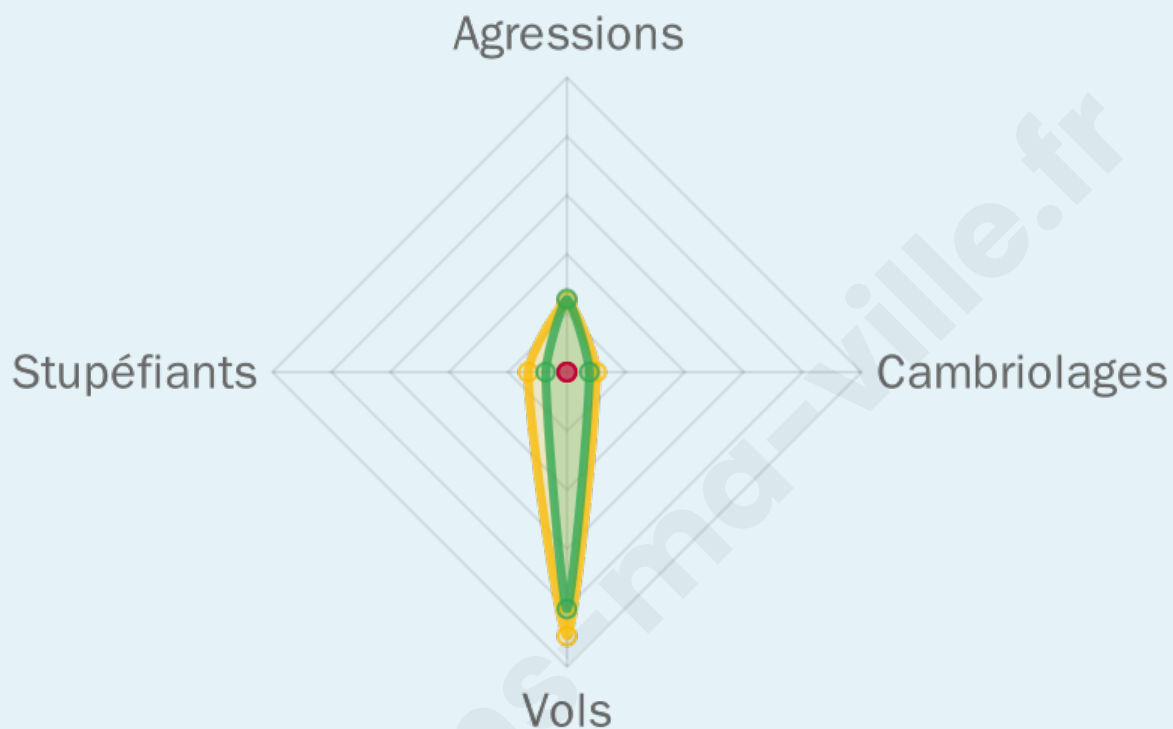
Evolution du nombre d'infractions



Pour comparer

(en proportion du nombre d'habitants)

■ Ville ■ Département ■ Région



Sources : Bases statistiques communale, départementale et régionale de la délinquance enregistrée par la police et la gendarmerie nationales selon les dernières parutions officielles de 2025 portant sur l'année 2024 ([data.gouv](https://data.gouv.fr)).

Agressions physiques / sexuelles : Violences sexuelles, coups et blessures volontaires intrafamiliaux, coups et blessures volontaires, autres coups, blessures volontaires et vols violents sans arme.

Cambriolages : Cambriolages de logements.

Vols : Vols avec armes, vols d'accessoires sur véhicules, vols dans les véhicules, vols de véhicules, vols sans violence contre des personnes, destructions, dégradations volontaires et escroqueries.

Stupéfiants : Trafic de stupéfiants dont (AFD) et usage de stupéfiants.

Services à la population



Commerce

| | |
|--------------------|---|
| Hypermarché | X Saumur 8km |
| Supermarché | X Distré 4km |
| Superette | X Le Coudray-Macouard 5km |
| Boulangerie | X Distré 5km |
| Boucherie | X Distré 5km |
| Restaurant | 1 |
| Garage | X Distré 3km |
| Station-service | X Distré 5km |
| Banque | X Saumur 7km |
| La poste | 1 |
| Coiffeur | 1 |
| Tabac | X Distré 5km |
| Bars / discothèque | X Saumur 7km |
| Bibliothèque | X Doué-en-Anjou 5km |
| Cinéma | X Saumur 11km |
| Vétérinaire | 1 |



Santé

| | |
|----------------------------------|---|
| Pharmacie | X Saumur 7km |
| Hôpital | X Saumur 8km |
| Laboratoire d'analyses médicales | X Doué-en-Anjou 8km |
| Etablissement pour handicapé | X Saumur 6km |
| EHPA | X Le Coudray-Macouard 6km |
| Médecin | X Saumur 7km |
| Dentiste | X Saumur 7km |
| Chirurgien | X Bellevigne-les-Châteaux 9km |
| Dermatologue | X Chinon 33km |
| Anesthésiste | X Saumur 9km |
| Gastro-entérologue | X Saumur 9km |
| Gynécologue | X Saumur 7km |
| Cancérologue | X Chambray-lès-Tours 67km |
| Neurologue | X Saumur 8km |
| Ophtalmologue | X Saumur 8km |
| ORL | X Saumur 9km |
| Cardiologue | X Doué-en-Anjou 8km |
| Pédiatre | X Saumur 9km |
| Pneumologue | X Trélazé 36km |
| Psychologue | X Varennes-sur-Loire 18km |
| Radiologue | X Saumur 8km |
| Rhumatologue | X Saint-Benoît-la-Forêt 36km |
| Sage-femme | X Saumur 7km |



Éducation

| | |
|-------------------------|---|
| Crèche | X Doué-en-Anjou 3km |
| Ecole maternelle Public | X Saumur 8km |
| Ecole maternelle Privé | X Le Lion-d'Angers 61km |
| Ecole primaire Public | 1 |
| Ecole primaire Privé | X Saumur 7km |
| Collège Public | X Saumur 8km |
| Collège Privé | X Saumur 7km |
| Lycée Public | X Saumur 9km |
| Lycée Privé | X Saumur 8km |

Sources : Base Sirene des entreprises et de leurs établissements selon les dernières parutions officielles de 2025 portant sur l'année 2024 ([data.gouv](#)). Liste, localisation et tarifs des professionnels de santé selon les dernières parutions officielles de 2025 portant sur l'année 2024 ([opendatasoft](#)) et FINISS Extraction du Fichier des établissements selon les dernières parutions officielles de 2025 portant sur l'année 2024 ([data.gouv](#)). Adresse et géolocalisation des établissements d'enseignement du premier et second degrés selon les dernières parutions officielles de 2025 portant sur l'année 2024 ([data.education.gouv](#))

Villes autour de Les Ulmes

| Ville | Habitants | Superficie | Pop densité | Pop active | Taux chômage | Revenu moyen | Prix immobilier |
|----------------------------------|-----------|---------------------|-----------------------|------------|--------------|--------------|------------------------|
| Courchamps | 533 | 7 km ² | 76 h/km ² | 48.8% | 5.4% | 22 010 €/an | 1 343 €/m ² |
| Rou-Marson (1 avis) | 638 | 12 km ² | 53 h/km ² | 44.7% | 2% | 24 410 €/an | 1 687 €/m ² |
| Cizay-la-Madeleine | 473 | 19 km ² | 25 h/km ² | 49.3% | 4.2% | 21 910 €/an | 1 454 €/m ² |
| Distré (2 avis) | 1 806 | 14 km ² | 129 h/km ² | 47.1% | 4.3% | 23 590 €/an | 1 539 €/m ² |
| Verrie | 458 | 16 km ² | 29 h/km ² | 49.6% | 1.3% | 24 050 €/an | 1 440 €/m ² |
| Le Coudray-Macouard | 918 | 13 km ² | 71 h/km ² | 44.4% | 2.1% | 22 400 €/an | 1 330 €/m ² |
| Brossay | 340 | 4 km ² | 85 h/km ² | 48.5% | 1.8% | 20 760 €/an | 1 270 €/m ² |
| Dénezé-sous-Doué (1 avis) | 444 | 23 km ² | 19 h/km ² | 50.7% | 3.8% | 21 090 €/an | 1 198 €/m ² |
| Doué-en-Anjou (2 avis) | 11 029 | 148 km ² | 75 h/km ² | 45.4% | 4.5% | 21 530 €/an | 1 452 €/m ² |
| Artannes-sur-Thouet | 405 | 6 km ² | 68 h/km ² | 49.6% | 3.7% | 24 130 €/an | 1 474 €/m ² |
| Bellevigne-les-Châteaux (1 avis) | 3 435 | 35 km ² | 98 h/km ² | 46.4% | 5.6% | 21 480 €/an | 1 303 €/m ² |
| Vaudelnay (1 avis) | 1 122 | 25 km ² | 45 h/km ² | 50.3% | 2.5% | 22 200 €/an | 1 124 €/m ² |
| Saint-Just-sur-Dive | 373 | 7 km ² | 53 h/km ² | 51.2% | 5.9% | 20 500 €/an | 956 €/m ² |
| Varrains (1 avis) | 1 312 | 3 km ² | 437 h/km ² | 42.5% | 2.5% | 24 070 €/an | 1 457 €/m ² |
| Saumur (40 avis) | 26 241 | 66 km ² | 398 h/km ² | 41.4% | 6.5% | 21 200 €/an | 1 439 €/m ² |

bien-dans-ma-ville.fr



Vous aimez votre ville ? Notez-la !

Et faites-nous part de vos remarques constructives



Avec

BIEN dans ma **VILLE** 