



Version web

# Ville de Les Trois-Pierres

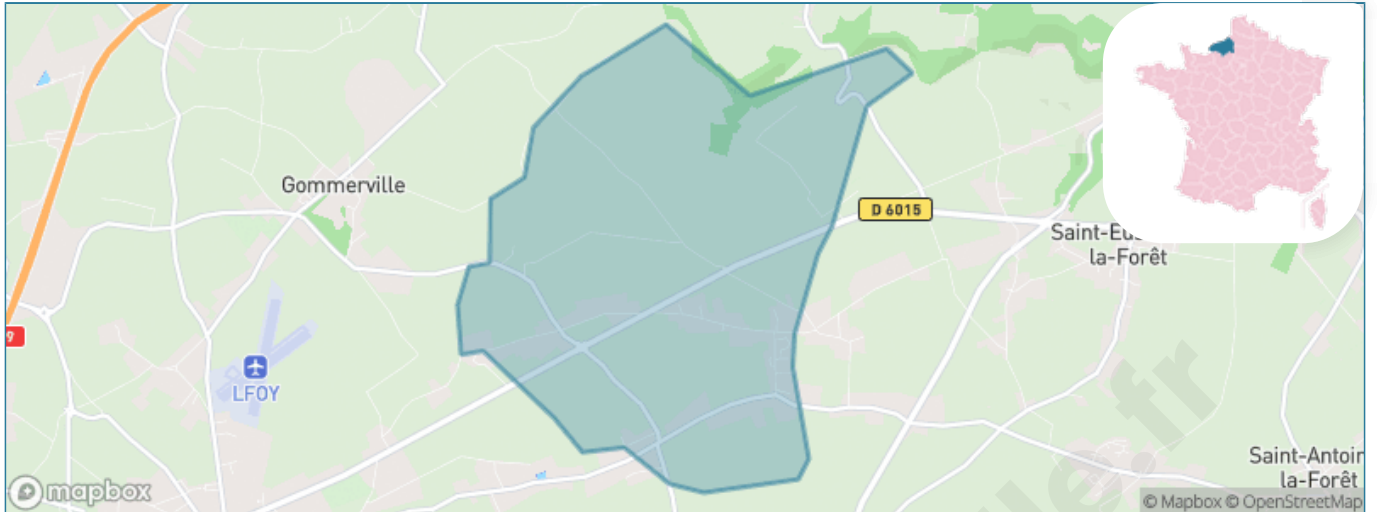
Présenté par

**BIEN** dans  
ma **VILLE** 

# Sommaire

Situation géographique .....	3
Statistiques sur la population .....	4
Evolution du nombre d'habitants .....	4
Tranche d'âge .....	5
0-14 ans .....	5
15-29 ans .....	5
30-44 ans .....	5
45-59 ans .....	5
60-74 ans .....	5
75-89 ans .....	5
90 ans et + .....	5
Activité professionnelle .....	5
Agriculteurs .....	5
Artisans, Commerçants .....	5
Cadres et sup. ....	5
Professions intermédiaires .....	5
Employé .....	5
Ouvrier .....	5
Retraité .....	5
Autres .....	5
Niveau de diplôme .....	6
Sans diplôme ou CEP .....	6
Brevet, BEPC, DNB .....	6
CAP-BEP ou équivalent .....	6
BAC ou équivalent .....	6
BAC+2 .....	6
BAC+3 ou +4 .....	6
BAC+5 ou plus .....	6
Composition des ménages .....	6
Couple sans enfant .....	6
Couple avec enfant(s) .....	6
Famille monoparentale .....	6
Colocation / Autre .....	6
Personnes seules .....	6
Profil électoraux .....	7
Premier tour .....	7
Sécurité .....	8
Evolution du nombre d'infractions .....	8
Pour comparer .....	9
Services à la population .....	10
Commerce .....	10
Éducation .....	10
Villes autour de Les Trois-Pierres .....	11
Avis sur la ville de Les Trois-Pierres .....	12
Moyenne par critère .....	12
Villes autour de Les Trois-Pierres .....	12
Répartition des avis par note .....	12
Répartition des avis par note .....	12

# Situation géographique



## i Informations clés

- **Région** : Normandie
- **Département** : Seine-Maritime
- **Code postal** : 76430
- **Superficie** : 7 km<sup>2</sup>



# Statistiques sur la population



Nombre d'habitants

**832**



Age moyen

**41 ans**



Pop active

**46.3%**



Taux chômage

**3.5%**



Pop densité

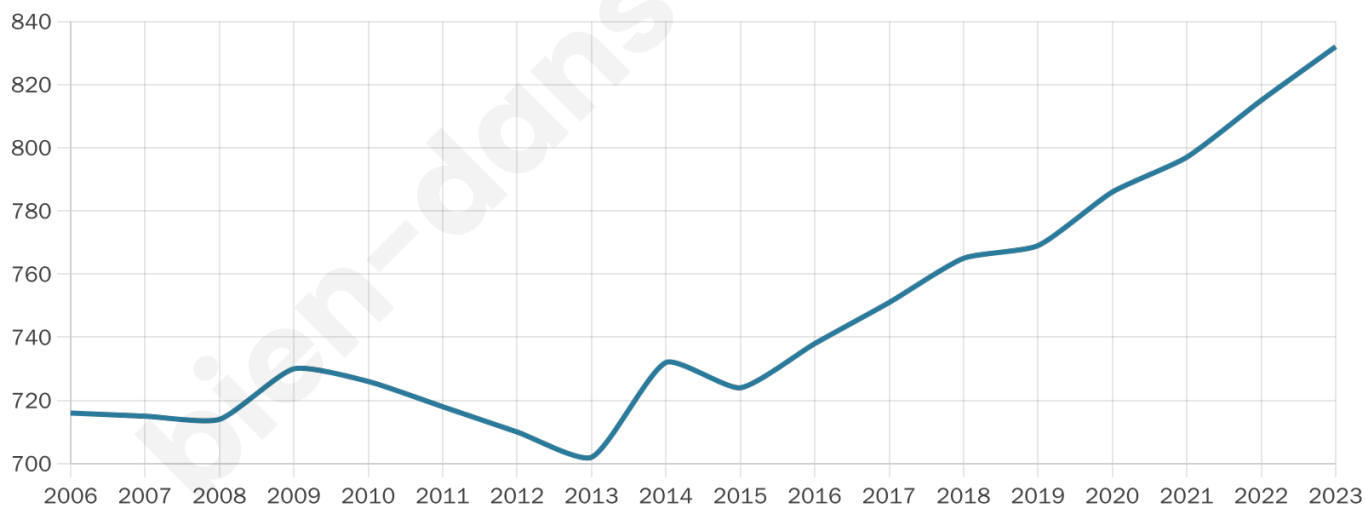
**119 h/km<sup>2</sup>**



Revenu moyen

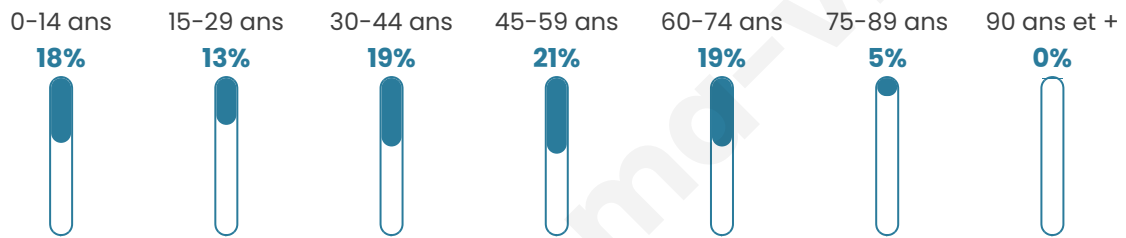
**27 770 €/an**

## Evolution du nombre d'habitants

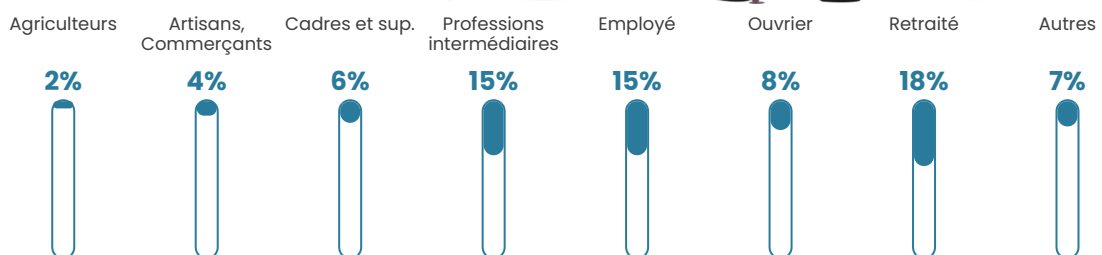


Sources : Institut national de la statistique et des études économiques (insee) selon Les dernières parutions officielles de 2024 portant sur les années 2020, 2021 et 2022.


## Tranche d'âge




## Activité professionnelle



## Niveau de diplôme















## Composition des ménages



# Profils électoraux

## Premier tour

	Marine LE PEN	30.21 %
	Emmanuel MACRON	29.38 %
	Jean-Luc MÉLENCHON	15.00 %
	Éric ZEMMOUR	4.79 %
	Valérie PÉCRESSE	4.79 %
	Fabien ROUSSEL	3.75 %
	Anne HIDALGO	3.13 %
	Jean LASSALLE	2.71 %
	Yannick JADOT	2.71 %
	Nicolas DUPONT-AIGNAN	2.29 %
	Nathalie ARTHAUD	0.63 %
	Philippe POUTOU	0.63 %



### 627 inscrits

Participation : 77.83%

Votes blancs : 1.23%

Votes nuls : 0.41%

## Second tour

	Emmanuel MACRON	53,44 %
	Marine LE PEN	46,56 %

### 627 inscrits

Participation : 79.27%

Votes blancs : 6.64%

Votes nuls : 2.62%

# Sécurité



Agressions physiques / sexuelles

0



Cambriolages

0



Vols / dégradations

0



Stupéfiants

0

## Evolution du nombre d'infractions



## Pour comparer

(en proportion du nombre d'habitants)



Sources : Bases statistiques communale, départementale et régionale de la délinquance enregistrée par la police et la gendarmerie nationales selon les dernières parutions officielles de 2025 portant sur l'année 2024 ([data.gouv](https://data.gouv.fr)).

Agressions physiques / sexuelles : Violences sexuelles, coups et blessures volontaires intrafamiliaux, coups et blessures volontaires, autres coups, blessures volontaires et vols violents sans arme.

Cambriolages : Cambriolages de logements.

Vols : Vols avec armes, vols d'accessoires sur véhicules, vols dans les véhicules, vols de véhicules, vols sans violence contre des personnes, destructions, dégradations volontaires et escroqueries.

Stupéfiants : Trafic de stupéfiants dont (AFD) et usage de stupéfiants.

# Services à la population



## Commerce

Hypermarché	X <a href="#">Gruchet-le-Valasse</a> 5km
Supermarché	X <a href="#">Saint-Romain-de-Colbosc</a> 5km
Superette	1
Boulangerie	X <a href="#">Mélamare</a> 3km
Boucherie	X <a href="#">Mélamare</a> 1km
Restaurant	X <a href="#">Gruchet-le-Valasse</a> 5km
Garage	X <a href="#">La Remuée</a> 2km
Station-service	X <a href="#">Saint-Romain-de-Colbosc</a> 4km
Banque	X <a href="#">Bolbec</a> 5km
La poste	X <a href="#">Bolbec</a> 5km
Coiffeur	X <a href="#">Saint-Jean-de-la-Neuville</a> 2km
Tabac	X <a href="#">Bolbec</a> 4km
Bars / discothèque	X <a href="#">Bolbec</a> 5km
Bibliothèque	X <a href="#">Bolbec</a> 5km
Cinéma	X <a href="#">Port-Jérôme-sur-Seine</a> 13km
Vétérinaire	X <a href="#">Bolbec</a> 4km



## Santé

Pharmacie	X <a href="#">Bolbec</a> 5km
Hôpital	X <a href="#">Bolbec</a> 4km
Laboratoire d'analyses médicales	X <a href="#">Bolbec</a> 4km
Etablissement pour handicapé	X <a href="#">Bolbec</a> 5km
EHPA	X <a href="#">Bolbec</a> 4km
Médecin	X <a href="#">Saint-Romain-de-Colbosc</a> 4km
Dentiste	X <a href="#">Saint-Nicolas-de-la-Taille</a> 4km
Chirurgien	X <a href="#">Lillebonne</a> 9km
Dermatologue	X <a href="#">Toussaint</a> 21km
Anesthésiste	X <a href="#">Lillebonne</a> 9km
Gastro-entérologue	X <a href="#">Lillebonne</a> 9km
Gynécologue	X <a href="#">Port-Jérôme-sur-Seine</a> 14km
Cancérologue	X <a href="#">Le Havre</a> 22km
Neurologue	X <a href="#">Le Havre</a> 23km
Ophtalmologue	X <a href="#">Bolbec</a> 4km
ORL	X <a href="#">Lillebonne</a> 9km
Cardiologue	X <a href="#">Montivilliers</a> 17km
Pédiatre	X <a href="#">Saint-Jean-de-la-Neuville</a> 3km
Pneumologue	X <a href="#">Le Havre</a> 19km
Psychologue	X <a href="#">Montivilliers</a> 16km
Radiologue	X <a href="#">Bolbec</a> 4km
Rhumatologue	X <a href="#">Bolbec</a> 4km
Sage-femme	X <a href="#">Saint-Romain-de-Colbosc</a> 5km



## Éducation

Crèche	X <a href="#">La Remuée</a> 3km
Ecole maternelle Public	X <a href="#">Saint-Antoine-la-Forêt</a> 4km
Ecole maternelle Privé	X <a href="#">Le Havre</a> 23km
Ecole primaire Public	1
Ecole primaire Privé	X <a href="#">Bolbec</a> 5km
Collège Public	X <a href="#">Saint-Romain-de-Colbosc</a> 5km
Collège Privé	X <a href="#">Bolbec</a> 5km
Lycée Public	X <a href="#">Bolbec</a> 3km
Lycée Privé	X <a href="#">Le Havre</a> 21km

Sources : Base Sirene des entreprises et de leurs établissements selon les dernières parutions officielles de 2025 portant sur l'année 2024 ([data.gouv](#)). Liste, localisation et tarifs des professionnels de santé selon les dernières parutions officielles de 2025 portant sur l'année 2024 ([opendatasoft](#)) et FINISS Extraction du Fichier des établissements selon les dernières parutions officielles de 2025 portant sur l'année 2024 ([data.gouv](#)). Adresse et géolocalisation des établissements d'enseignement du premier et second degrés selon les dernières parutions officielles de 2025 portant sur l'année 2024 ([data.education.gouv](#))

## Villes autour de Les Trois-Pierres

Ville	Habitants	Superficie	Pop densité	Pop active	Taux chômage	Revenu moyen	Prix immobilier
La Remuée	1 277	7 km <sup>2</sup>	182 h/km <sup>2</sup>	50.7%	3.6%	27 260 €/an	2 188 €/m <sup>2</sup>
Mélamare (2 avis)	938	6 km <sup>2</sup>	156 h/km <sup>2</sup>	47%	3%	26 190 €/an	1 992 €/m <sup>2</sup>
Saint-Eustache-la-Forêt	1 194	6 km <sup>2</sup>	199 h/km <sup>2</sup>	47.6%	4.9%	22 430 €/an	1 574 €/m <sup>2</sup>
Saint-Gilles-de-la-Neuville (1 avis)	666	7 km <sup>2</sup>	95 h/km <sup>2</sup>	50.3%	2.4%	27 130 €/an	1 753 €/m <sup>2</sup>
Saint-Antoine-la-Forêt (1 avis)	1 105	6 km <sup>2</sup>	184 h/km <sup>2</sup>	50.7%	2.3%	24 750 €/an	1 891 €/m <sup>2</sup>
Gommerville (1 avis)	748	7 km <sup>2</sup>	107 h/km <sup>2</sup>	49.7%	3.7%	27 910 €/an	2 074 €/m <sup>2</sup>
Saint-Jean-de-la-Neuville	665	7 km <sup>2</sup>	95 h/km <sup>2</sup>	49.6%	3.8%	25 000 €/an	1 937 €/m <sup>2</sup>
Saint-Romain-de-Colbosc (3 avis)	4 780	11 km <sup>2</sup>	435 h/km <sup>2</sup>	38.9%	3.6%	24 950 €/an	1 893 €/m <sup>2</sup>
Gruchet-le-Valasse (4 avis)	3 008	14 km <sup>2</sup>	215 h/km <sup>2</sup>	44.4%	4.5%	21 670 €/an	1 535 €/m <sup>2</sup>
Saint-Nicolas-de-la-Taille (4 avis)	1 627	9 km <sup>2</sup>	181 h/km <sup>2</sup>	51.3%	3.2%	25 890 €/an	1 948 €/m <sup>2</sup>
Parc-d'Anxtot	587	5 km <sup>2</sup>	117 h/km <sup>2</sup>	48.9%	1.7%	26 630 €/an	1 580 €/m <sup>2</sup>
Bolbec (15 avis)	11 590	12 km <sup>2</sup>	966 h/km <sup>2</sup>	43.8%	9.6%	18 770 €/an	1 319 €/m <sup>2</sup>
La Cerlangue (2 avis)	1 300	27 km <sup>2</sup>	48 h/km <sup>2</sup>	48.8%	3.2%	25 950 €/an	1 915 €/m <sup>2</sup>
Beuzeville-la-Grenier (2 avis)	1 197	6 km <sup>2</sup>	200 h/km <sup>2</sup>	49.3%	3%	24 330 €/an	1 673 €/m <sup>2</sup>
Saint-Vigor-d'Ymonville	1 153	29 km <sup>2</sup>	40 h/km <sup>2</sup>	50.6%	2.3%	26 950 €/an	2 582 €/m <sup>2</sup>

# Avis sur la ville de Les Trois-Pierres



## Moyenne par critère



## Villes autour de Les Trois-Pierres

Ville	Note globale	Sécurité	Éducation	Sport Loisir	Environnement	Vie pratique
La Remuée	-	-	-	-	-	-
Mélamare (2 avis)	<b>4.2</b>	<b>5.0</b>	2.5	<b>4.5</b>	<b>5.0</b>	<b>4.0</b>
Saint-Eustache-la-Forêt	-	-	-	-	-	-
Saint-Gilles-de-la-Neuville (1 avis)	<b>4.4</b>	<b>4.0</b>	<b>4.0</b>	<b>4.0</b>	<b>5.0</b>	<b>5.0</b>
Saint-Antoine-la-Forêt (1 avis)	2.0	<b>1.0</b>	2.0	<b>4.0</b>	3.0	<b>0.0</b>
Gommerville (1 avis)	2.8	<b>4.0</b>	2.0	2.0	<b>4.0</b>	2.0
Saint-Jean-de-la-Neuville	-	-	-	-	-	-
Saint-Romain-de-Colbosc (3 avis)	2.9	2.7	3.0	3.3	2.7	3.0
Gruchet-le-Valasse (4 avis)	<b>4.0</b>	<b>4.0</b>	3.8	3.5	<b>4.0</b>	<b>4.5</b>
Saint-Nicolas-de-la-Taille (4 avis)	3.8	<b>4.0</b>	<b>4.3</b>	3.8	3.5	3.5
Parc-d'Anxtot	-	-	-	-	-	-
Bolbec (15 avis)	3.7	3.6	3.8	<b>4.1</b>	3.1	3.9
La Cerlangue (2 avis)	3.5	3.5	3.5	3.5	<b>4.0</b>	3.0
Beuzeville-la-Grenier (2 avis)	<b>1.5</b>	2.0	<b>1.5</b>	<b>1.5</b>	<b>1.5</b>	<b>1.0</b>
Saint-Vigor-d'Ymonville	-	-	-	-	-	-



# **Vous aimez votre ville ? Notez-la !**

Et faites-nous part de vos remarques constructives



Avec

**BIEN** dans ma **VILLE** 