



Version web

# Ville de Les Trois Lacs

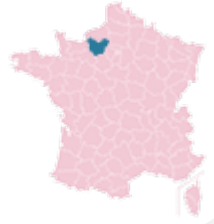
Présenté par

**BIEN** dans  
ma **VILLE** 

# Sommaire

Situation géographique .....	3
Statistiques sur la population .....	4
Evolution du nombre d'habitants .....	4
Tranche d'âge .....	5
0-14 ans .....	5
15-29 ans .....	5
30-44 ans .....	5
45-59 ans .....	5
60-74 ans .....	5
75-89 ans .....	5
90 ans et + .....	5
Activité professionnelle .....	5
Agriculteurs .....	5
Artisans, Commerçants .....	5
Cadres et sup. ....	5
Professions intermédiaires .....	5
Employé .....	5
Ouvrier .....	5
Retraité .....	5
Autres .....	5
Niveau de diplôme .....	6
Sans diplôme ou CEP .....	6
Brevet, BEPC, DNB .....	6
CAP-BEP ou équivalent .....	6
BAC ou équivalent .....	6
BAC+2 .....	6
BAC+3 ou +4 .....	6
BAC+5 ou plus .....	6
Composition des ménages .....	6
Couple sans enfant .....	6
Couple avec enfant(s) .....	6
Famille monoparentale .....	6
Colocation / Autre .....	6
Personnes seules .....	6
Sécurité .....	7
Evolution du nombre d'infractions .....	7
Pour comparer .....	8
Services à la population .....	9
Commerce .....	9
Éducation .....	9
Villes autour de Les Trois Lacs .....	10

# Situation géographique



## i Informations clés

- **Région** : Normandie
- **Département** : Eure
- **Code postal** : 27940
- **Superficie** : 36 km<sup>2</sup>



bien-dans-ma-ville.fr

# Statistiques sur la population



Nombre d'habitants

**1 735**



Age moyen

**47 ans**



Pop active

**43%**



Taux chômage

**5.4%**



Pop densité

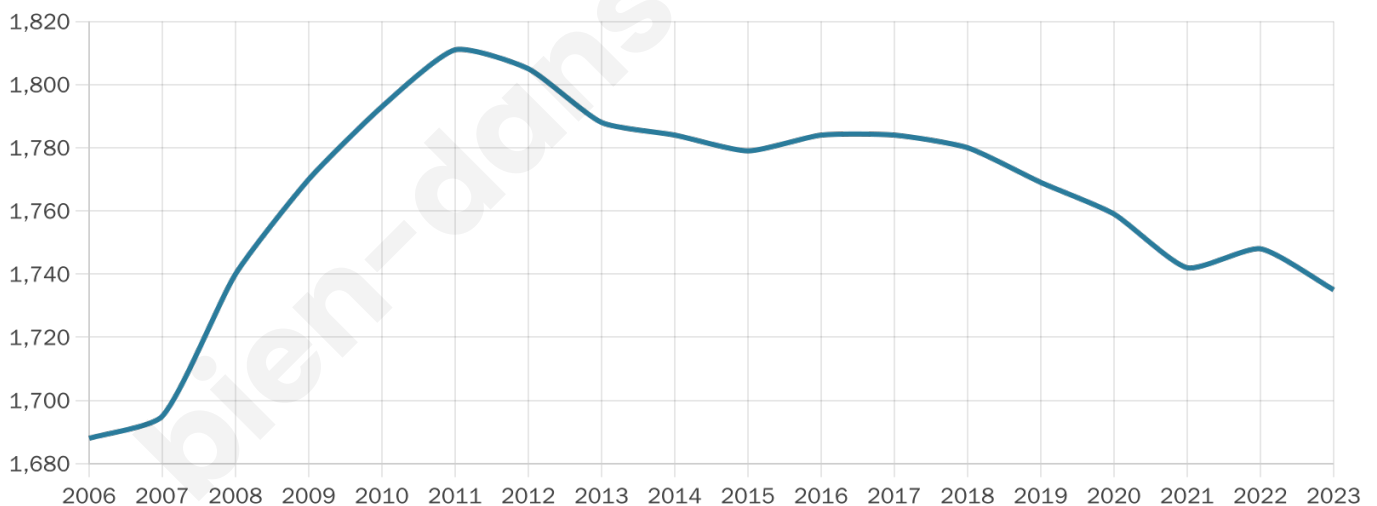
**48 h/km<sup>2</sup>**



Revenu moyen

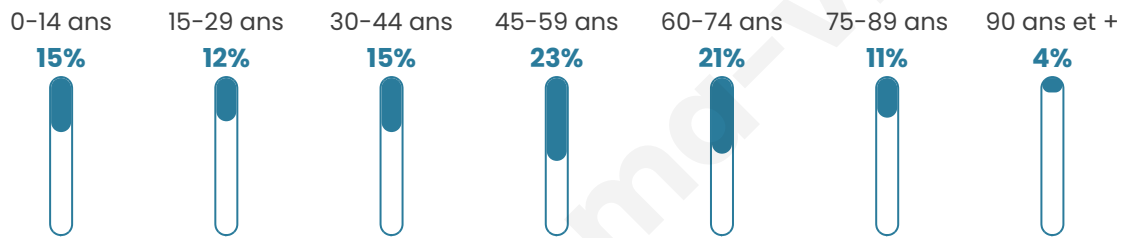
**25 090 €/an**

## Evolution du nombre d'habitants

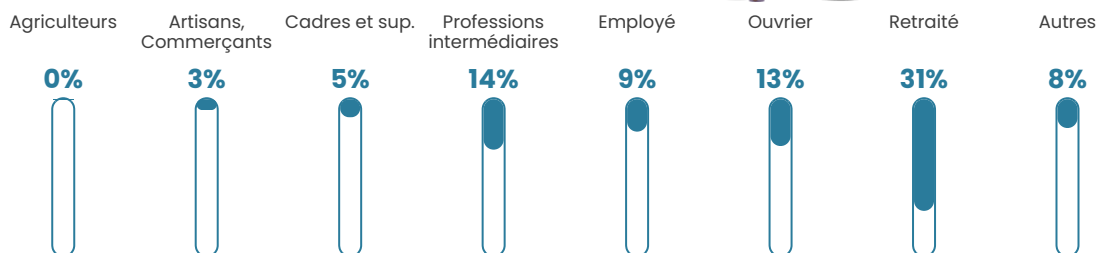


Sources : Institut national de la statistique et des études économiques (insee) selon Les dernières parutions officielles de 2024 portant sur les années 2020, 2021 et 2022.


## Tranche d'âge



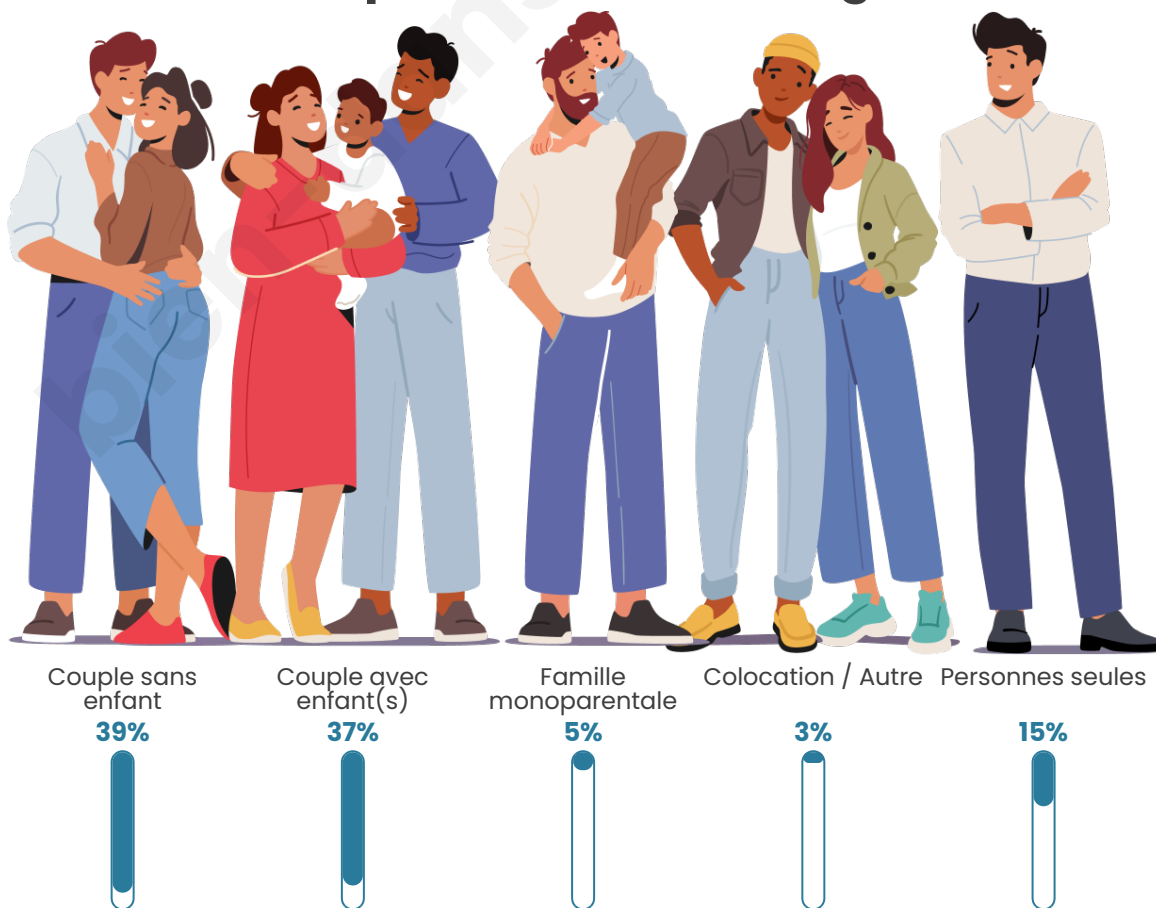
## Activité professionnelle



## Niveau de diplôme



## Composition des ménages



# Sécurité



Agressions physiques / sexuelles

**0**



Cambriolages

**0**



Vols / dégradations

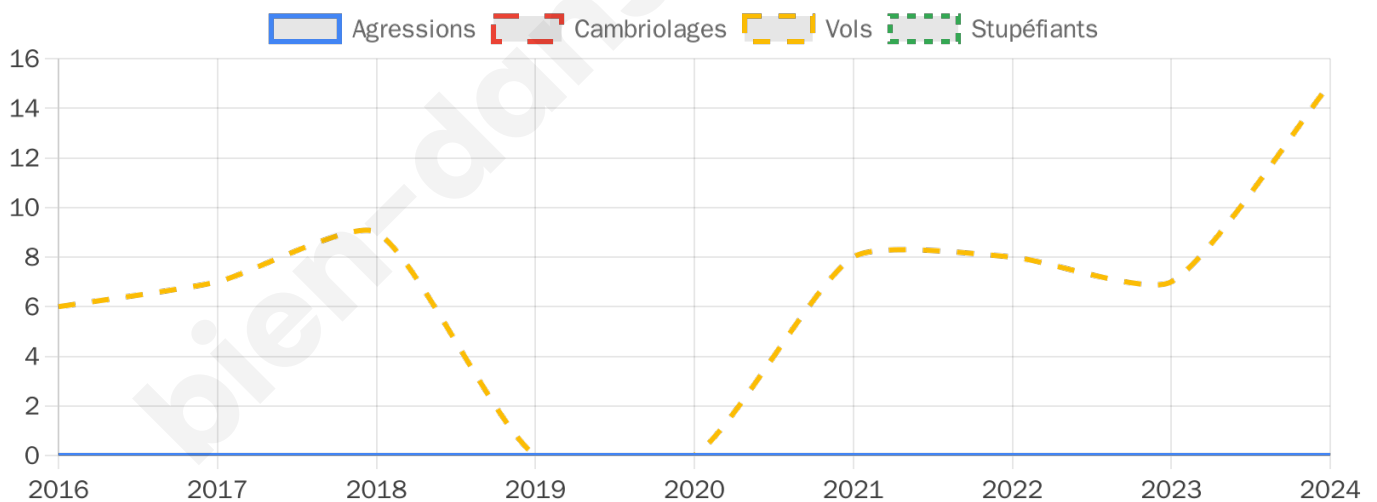
**15**



Stupéfiants

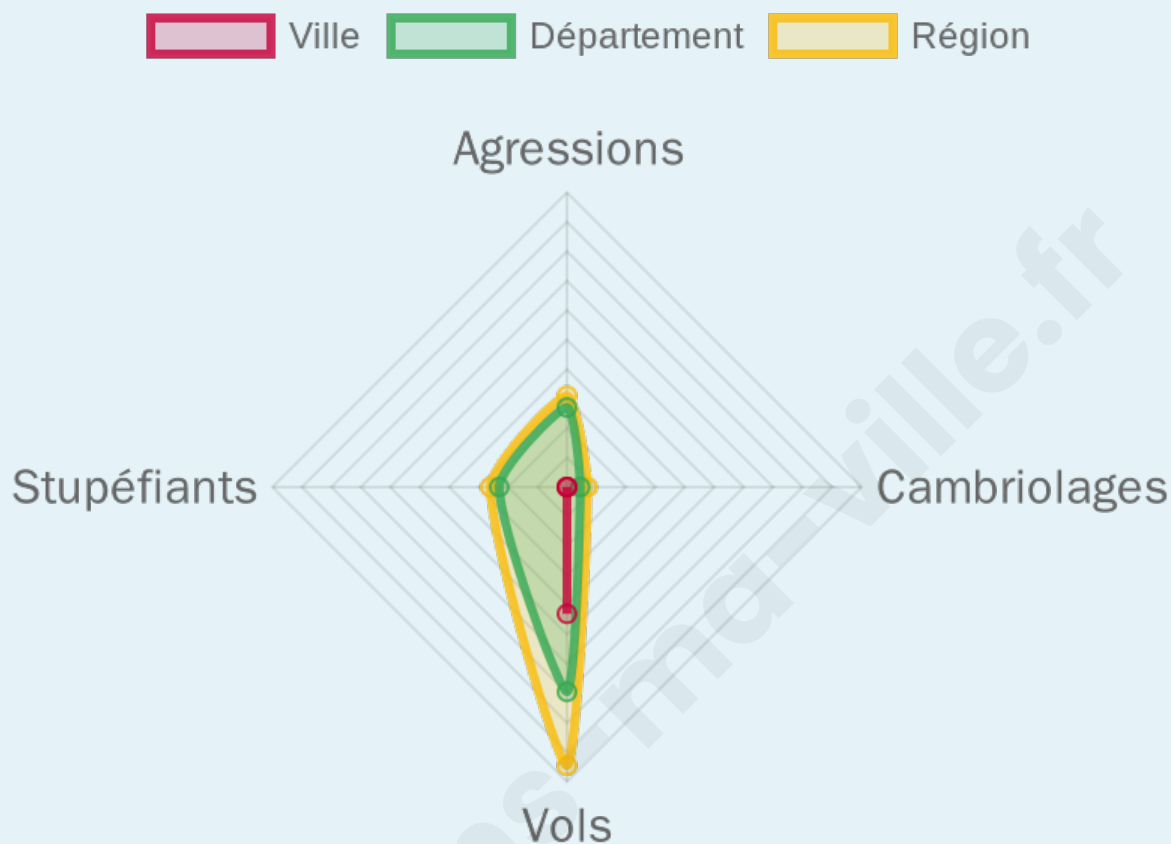
**0**

## Evolution du nombre d'infractions



## Pour comparer

(en proportion du nombre d'habitants)



Sources : Bases statistiques communale, départementale et régionale de la délinquance enregistrée par la police et la gendarmerie nationales selon les dernières parutions officielles de 2025 portant sur l'année 2024 ([data.gouv](https://data.gouv.fr)).

Agressions physiques / sexuelles : Violences sexuelles, coups et blessures volontaires intrafamiliaux, coups et blessures volontaires, autres coups, blessures volontaires et vols violents sans arme.

Cambriolages : Cambriolages de logements.

Vols : Vols avec armes, vols d'accessoires sur véhicules, vols dans les véhicules, vols de véhicules, vols sans violence contre des personnes, destructions, dégradations volontaires et escroqueries.

Stupéfiants : Trafic de stupéfiants dont (AFD) et usage de stupéfiants.

# Services à la population



## Commerce

Hypermarché	X <a href="#">Le Val d'Hazey</a> 5km
Supermarché	X <a href="#">Le Val d'Hazey</a> 4km
Superette	X <a href="#">Fontaine-Bellenger</a> 3km
Boulangerie	X <a href="#">Le Val d'Hazey</a> 4km
Boucherie	1
Restaurant	X <a href="#">Fontaine-Bellenger</a> 3km
Garage	2
Station-service	X <a href="#">Le Val d'Hazey</a> 4km
Banque	X <a href="#">Gaillon</a> 5km
La poste	X <a href="#">Le Val d'Hazey</a> 4km
Coiffeur	2
Tabac	X <a href="#">Montgenèvre</a> 6km
Bars / discothèque	X <a href="#">Muids</a> 2km
Bibliothèque	X <a href="#">Saint-Pierre-la-Garenne</a> 10km
Cinéma	X <a href="#">Le Val d'Hazey</a> 4km
Vétérinaire	X <a href="#">Vironvay</a> 5km



## Santé

Pharmacie	X <a href="#">Heudebouville</a> 4km
Hôpital	X <a href="#">Louviers</a> 9km
Laboratoire d'analyses médicales	X <a href="#">Gaillon</a> 5km
Etablissement pour handicapé	X <a href="#">Le Val d'Hazey</a> 4km
EHPA	1
Médecin	X <a href="#">Muids</a> 3km
Dentiste	X <a href="#">Muids</a> 3km
Chirurgien	X <a href="#">Muids</a> 3km
Dermatologue	X <a href="#">Évreux</a> 21km
Anesthésiste	X <a href="#">Évreux</a> 21km
Gastro-entérologue	X <a href="#">Louviers</a> 10km
Gynécologue	X <a href="#">Louviers</a> 10km
Cancérologue	X <a href="#">Rouen</a> 29km
Neurologue	X <a href="#">Évreux</a> 21km
Ophthalmologue	X <a href="#">Muids</a> 2km
ORL	X <a href="#">Louviers</a> 10km
Cardiologue	X <a href="#">Muids</a> 3km
Pédiatre	X <a href="#">Pacy-sur-Eure</a> 21km
Pneumologue	X <a href="#">Vernon</a> 20km
Psychologue	X <a href="#">Les Damps</a> 14km
Radiologue	X <a href="#">Gaillon</a> 5km
Rhumatologue	X <a href="#">Elbeuf</a> 23km
Sage-femme	X <a href="#">Gaillon</a> 5km



## Éducation

Crèche	X <a href="#">Le Val d'Hazey</a> 3km
Ecole maternelle Public	1
Ecole maternelle Privé	X <a href="#">Noyers</a> 28km
Ecole primaire Public	2
Ecole primaire Privé	X <a href="#">Les Andelys</a> 9km
Collège Public	X <a href="#">Le Val d'Hazey</a> 4km
Collège Privé	X <a href="#">Louviers</a> 10km
Lycée Public	X <a href="#">Gaillon</a> 5km
Lycée Privé	X <a href="#">La Motte-Servolex</a> 5km

Sources : Base Sirene des entreprises et de leurs établissements selon les dernières parutions officielles de 2025 portant sur l'année 2024 ([data.gouv](#)). Liste, localisation et tarifs des professionnels de santé selon les dernières parutions officielles de 2025 portant sur l'année 2024 ([opendatasoft](#)) et FINISS Extraction du Fichier des établissements selon les dernières parutions officielles de 2025 portant sur l'année 2024 ([data.gouv](#)). Adresse et géolocalisation des établissements d'enseignement du premier et second degrés selon les dernières parutions officielles de 2025 portant sur l'année 2024 ([data.education.gouv](#))

## Villes autour de Les Trois Lacs

Ville	Habitants	Superficie	Pop densité	Pop active	Taux chômage	Revenu moyen	Prix immobilier
Villers-sur-le-Roule (1 avis)	829	4 km <sup>2</sup>	207 h/km <sup>2</sup>	53.1%	3%	24 750 €/an	2 180 €/m <sup>2</sup>
Muids	861	15 km <sup>2</sup>	57 h/km <sup>2</sup>	47.7%	4.1%	25 570 €/an	1 694 €/m <sup>2</sup>
Fontaine-Bellenger	1 056	5 km <sup>2</sup>	211 h/km <sup>2</sup>	53.5%	2.8%	26 400 €/an	1 365 €/m <sup>2</sup>
Heudebouville (1 avis)	821	9 km <sup>2</sup>	91 h/km <sup>2</sup>	48.2%	3%	25 530 €/an	2 145 €/m <sup>2</sup>
Le Val d'Hazey (1 avis)	5 111	14 km <sup>2</sup>	365 h/km <sup>2</sup>	45.7%	7%	21 710 €/an	2 289 €/m <sup>2</sup>
Gaillon (2 avis)	6 746	10 km <sup>2</sup>	675 h/km <sup>2</sup>	45.8%	8.9%	19 050 €/an	1 108 €/m <sup>2</sup>
Courcelles-sur-Seine (1 avis)	2 167	5 km <sup>2</sup>	433 h/km <sup>2</sup>	47.8%	5%	23 390 €/an	1 759 €/m <sup>2</sup>
Ailly	1 234	15 km <sup>2</sup>	82 h/km <sup>2</sup>	51.6%	3.4%	25 940 €/an	1 598 €/m <sup>2</sup>
Vironvay	334	3 km <sup>2</sup>	111 h/km <sup>2</sup>	52.7%	2.7%	30 170 €/an	1 580 €/m <sup>2</sup>
Andé	1 343	5 km <sup>2</sup>	269 h/km <sup>2</sup>	46.9%	2.8%	25 410 €/an	1 621 €/m <sup>2</sup>
Porte-de-Seine	208	6 km <sup>2</sup>	35 h/km <sup>2</sup>	38%	1%	25 320 €/an	1 785 €/m <sup>2</sup>
Herqueville	122	3 km <sup>2</sup>	41 h/km <sup>2</sup>	43.4%	4.9%	22 070 €/an	2 115 €/m <sup>2</sup>
Connelles	170	4 km <sup>2</sup>	43 h/km <sup>2</sup>	47.1%	2.9%	26 010 €/an	2 473 €/m <sup>2</sup>
Saint-Aubin-sur-Gaillon	2 153	19 km <sup>2</sup>	113 h/km <sup>2</sup>	48.5%	4.8%	25 050 €/an	1 945 €/m <sup>2</sup>
La Roquette	233	5 km <sup>2</sup>	47 h/km <sup>2</sup>	45.5%	3%	23 850 €/an	2 833 €/m <sup>2</sup>

bien-dans-ma-ville.fr



# **Vous aimez votre ville ? Notez-la !**

Et faites-nous part de vos remarques constructives



Avec

**BIEN** dans ma **VILLE** 